



PUNTO DE CONTROL SUPERFICIAL

DESCRIPCIÓN

Código del punto: BENI2

Nombre: Arroyo Benizar.

Ecotipo: 9: Ríos mineralizados de baja montaña mediterránea.

Estación de referencia: No

Código de Masa de Agua Superficial: ES0701010501

Nombre: Arroyo de Benizar. El Cañar.

Cauce: Arroyo de Benizar.

Coordenadas UTM: X: 597993 **Y:** 4246328

Municipio: Socovos.

LOCALIZACIÓN

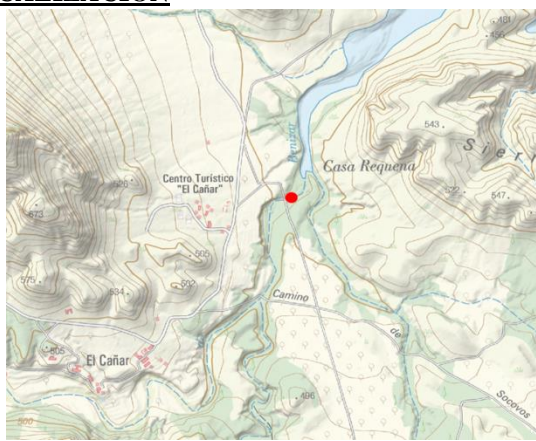
Fecha de Alta: 01/01/2018

Tipo de control: Operativa.

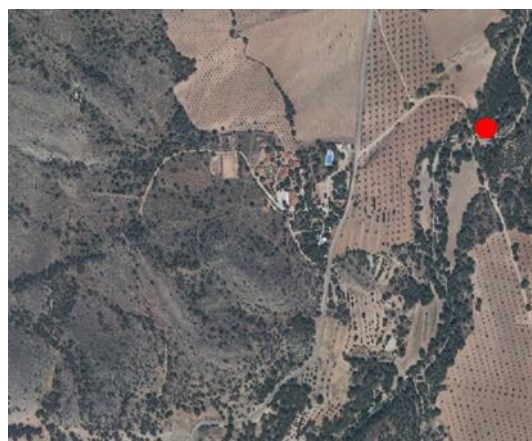
Rambla semiárida: No

Huso 30 – Datum ETRS89

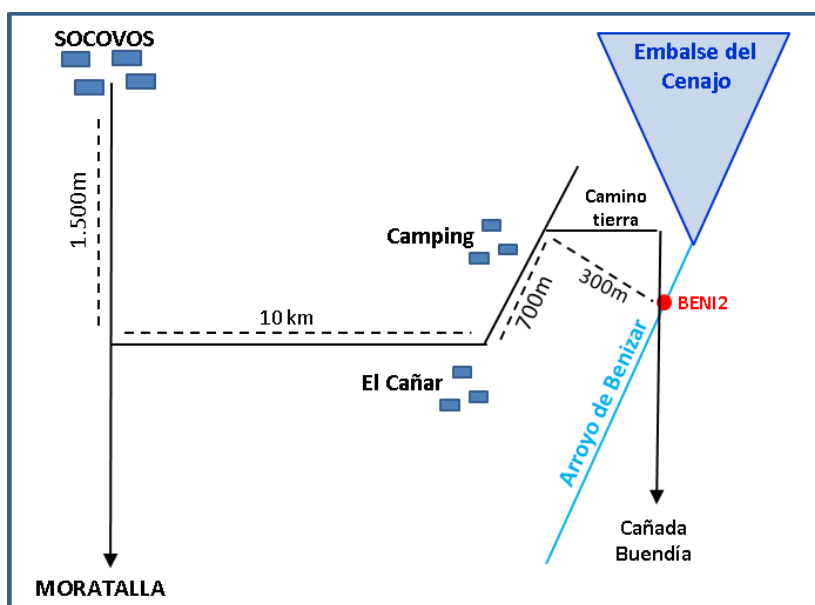
Provincia: Albacete



Mapa de situación



Ortofoto



Croquis de acceso

Descripción del acceso: Tomamos la carretera de Moratalla a Socovos. 1,5 km antes de llegar a Socovos tomamos la carretera al Cañar (10km). Seguimos otros 700m y llegamos al camping. Al final del mismo parte un camino de tierra en buen estado. Tras recorrer 300m, cruza el puente sobre el arroyo Benizar. Aguas abajo del puente se encuentra el punto de control BENI2.

FOTOGRAFÍAS



Foto del entorno



Foto del punto de muestreo.

Observaciones: Buen acceso al punto de control.