



PUNTO DE CONTROL SUPERFICIAL

DESCRIPCIÓN

Código del punto: LHOPON

Nombre: Laguna del Hondo. Laguna de Poniente.

Ecotipo: 28: Lagunas litorales sin influencia marina.

Estación de referencia: No

Código de Masa de Agua Superficial: ES0702100001

Nombre: Laguna del Hondo.

Cauce: Aguas procedentes del río Segura y azarbes.

Coordenadas UTM: X: 697075 **Y:** 4228071

Municipio: Elche.

LOCALIZACIÓN

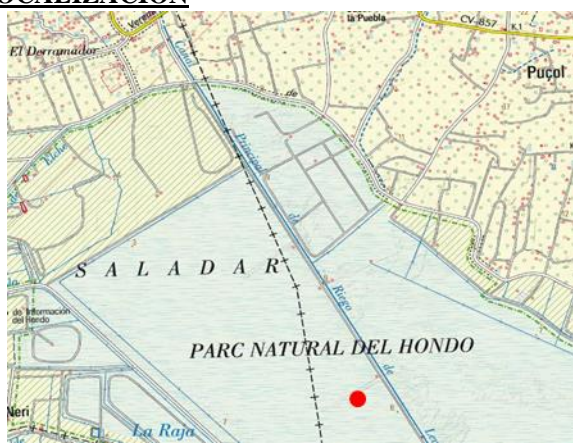
Fecha de Alta: 10/03/2006

Tipo de control: Operativo-Vigilancia


Rambla semiárida: No

Huso 30 – Datum ETRS89

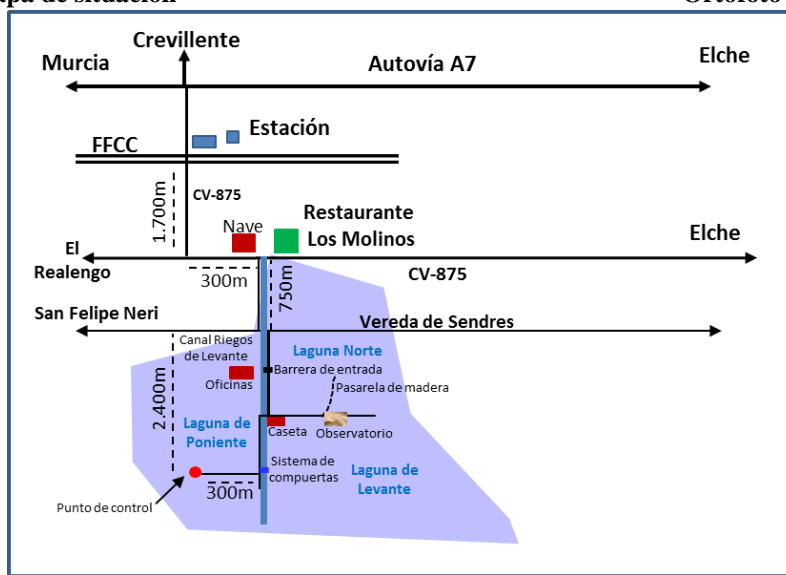
Provincia: Alicante



Mapa de situación



Ortofoto



Croquis de acceso

Descripción del acceso: De Murcia a Alicante (A7), tomamos la salida Crevillente -Estación FFCC, dirección Estación. En la rotonda, tomamos la salida a Elche. Recorremos 2 km y llegamos al restaurante Los Molinos, frente al que parte la carretera a San Felipe Neri. Andamos 750 m junto al canal de Riegos de Levante, llegando a la Vereda de Sendres. Tomamos a la izquierda y giramos enseguida a la derecha, donde parte un camino, junto al canal, que nos lleva a la barrera de entrada. Pasados 2, 4 km, junto al grupo de compuertas que regulan los caudales, parte un camino a la derecha por el que hay que recorrer unos 300 metros hasta llegar al punto de control.

FOTOGRAFÍAS



Camino de acceso al punto de control LHOPON.



Zona de muestreo. La ubicación del punto de control LHOPON depende del nivel de la laguna.

Observaciones: Buen acceso al punto de control.