LÁMINAS

DE LA MEMORIA

INDICE

01. MASAS DE AGUA SUPERFICIALES CONTINENTALES EN LA DHS 3

02. MASAS DE AGUA SUPERFICIALES COSTERAS Y DE TRANSICIÓN EN LA DHS . 4

03. MASAS DE AGUA SUBTERRÁNEAS EN LA DHS..... 5

04. PRÓRROGAS PARA ALCANZAR EL BUEN ESTADO GLOBAL EN EL CUMPLIMIENTO DE LOS OMA DE LAS MASAS DE AGUA SUPERFICIALES DE LA DHS 6

05. PRÓRROGAS PARA ALCANZAR EL BUEN ESTADO GLOBAL EN EL CUMPLIMIENTO DE LOS OMA DE LAS MASAS DE AGUA SUBTERRÁNEAS DE LA DHS 7

06. UNIDADES DE DEMANDA AGRARIA (SUPERFICIE BRUTA) 8

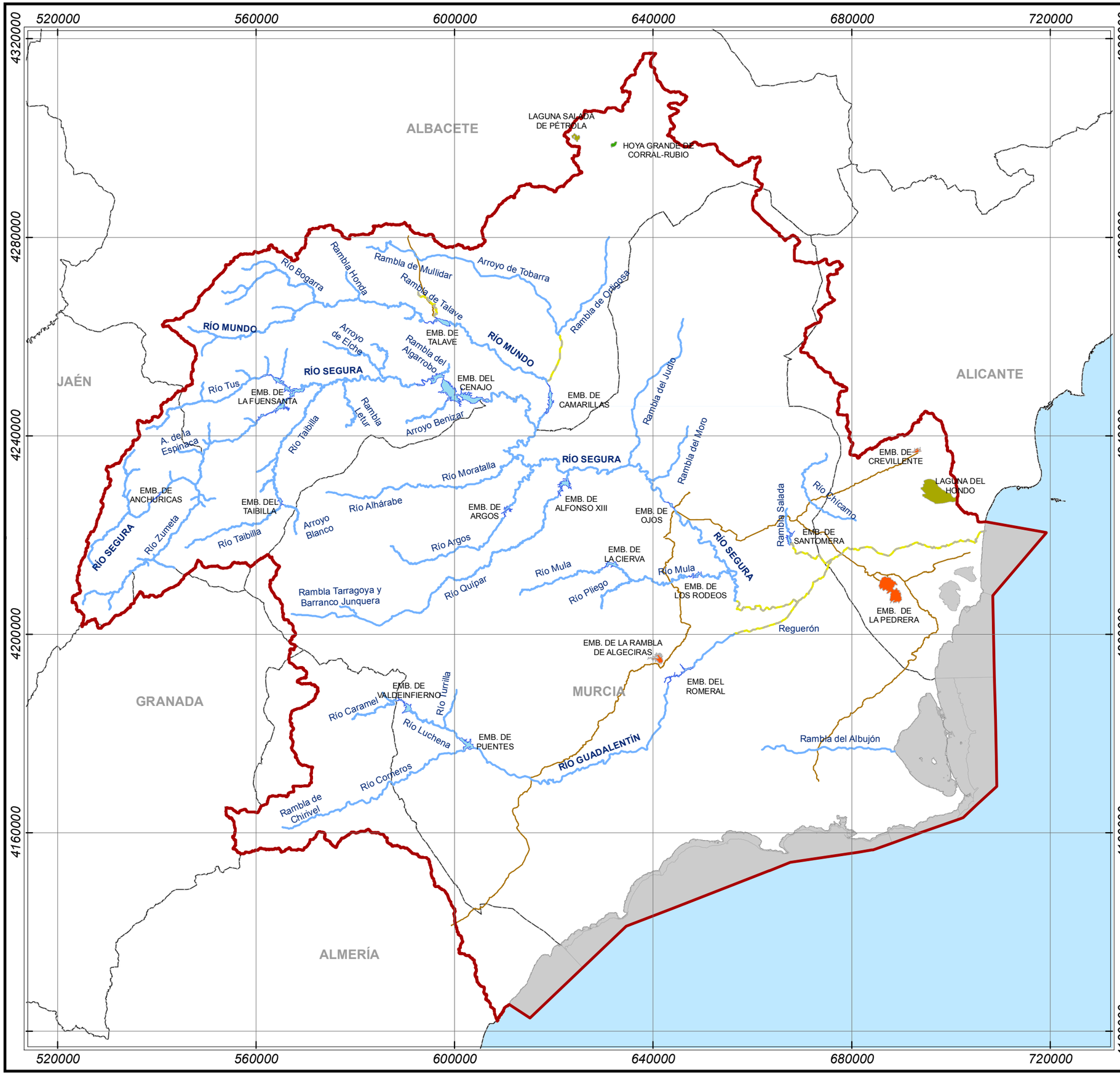

LEYENDA

Masas de agua superficiales continentales en la DHS

- Río natural
- Río HMWB-encauzamiento
- Río HMWB-embalse
- Lago natural
- Lago HMWB
- Artificial (AW)
- Canales del post-trasvase
- Provincias
- Límite DHS

GOBIERNO DE ESPAÑA
MINISTERIO DE AGRICULTURA, ALIMENTACIÓN Y MEDIO AMBIENTE
CONFEDERACIÓN HIDROGRÁFICA DEL SEGURA

CONFEDERACION HIDROGRAFICA DEL SEGURA
- PLAN HIDROLOGICO -

MAPA Nº:

01. Masas de agua superficiales Continentales en la DHS

Pág. 3

ESCALA: 1:760.000

0 5 10 20 30 Kilómetros

N

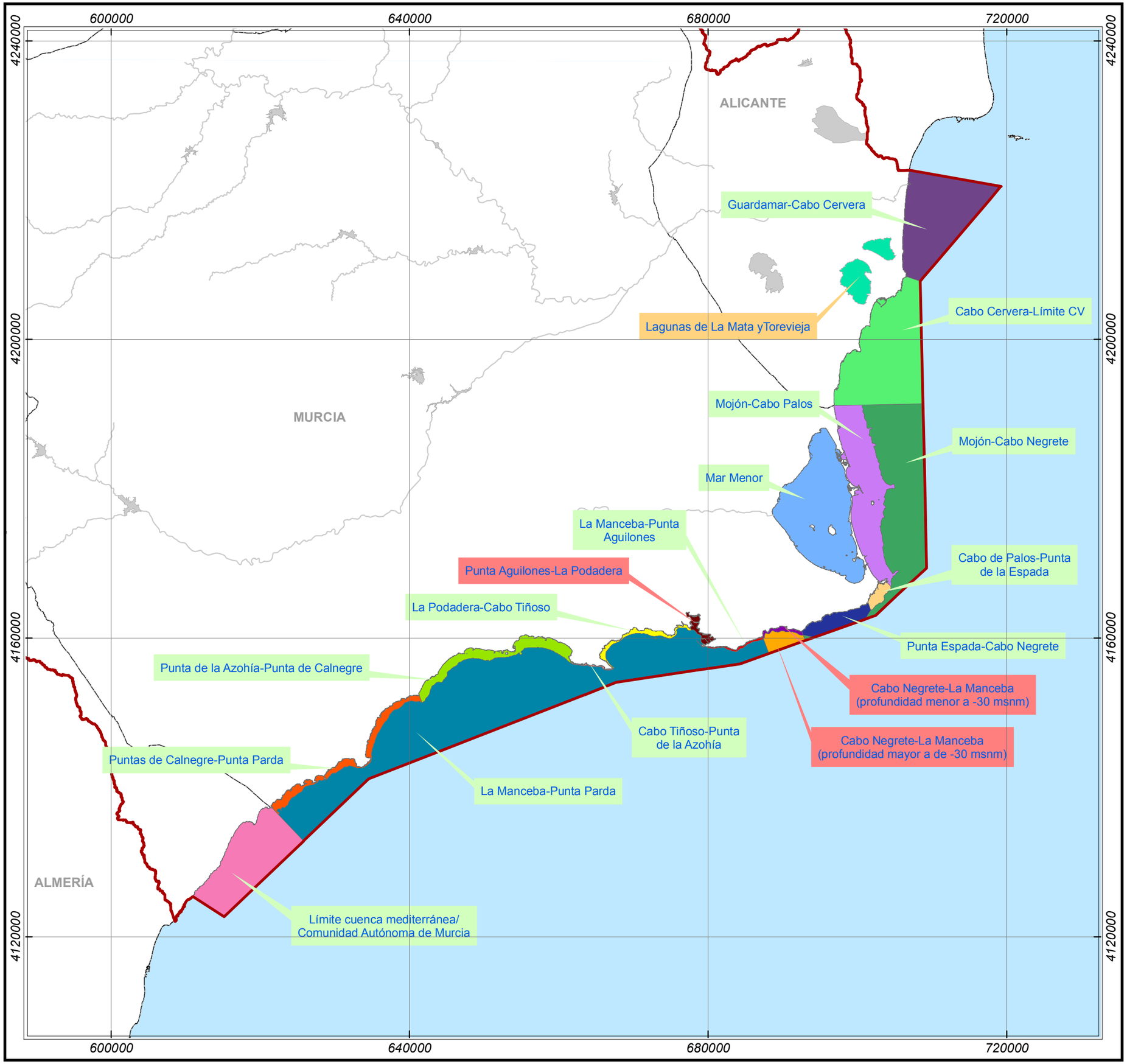

LEYENDA

Masas de agua Costeras Naturales

- Guardamar del Segura-Cabo Cervera
- Cabo Cervera-Límite CV
- Mojón-Cabo Palos
- Cabo de Palos-Punta de la Espada
- Mar Menor
- La Podadera-Cabo Tiñoso
- Puntas de Calnegre-Punta Parda
- Mojón-Cabo Negrete
- Punta Espada-Cabo Negrete
- La Manceba-Punta Parda
- Punta de la Azohía-Punta de Calnegre
- Cabo Tiñoso-Punta de la Azohia
- La Manceba-Punta Aguilones
- Límite cuenca mediterránea/Comunidad Autónoma de Murcia

Masas de agua Costeras HMWB

- Punta Aguilones-La Podadera
- Cabo Negrete-La Manceba (profundidad menor a -30 msnm)
- Cabo Negrete-La Manceba (profundidad mayor a de -30 msnm)

Masas de agua de Transición

- Transición lago-HMWB

- Límite de la DHS

GOBIERNO DE ESPAÑA
MINISTERIO DE AGRICULTURA, ALIMENTACIÓN Y MEDIO AMBIENTE
CONFEDERACIÓN HIDROGRÁFICA DEL SEGURA

CONFEDERACION HIDROGRAFICA DEL SEGURA
- PLAN HIDROLOGICO -

MAPA Nº:

02. Masas de agua superficiales Costeras y de Transición en la DHS

Pág. 4

ESCALA: 1:500.000

0 3 6 12 18 Kilómetros

N

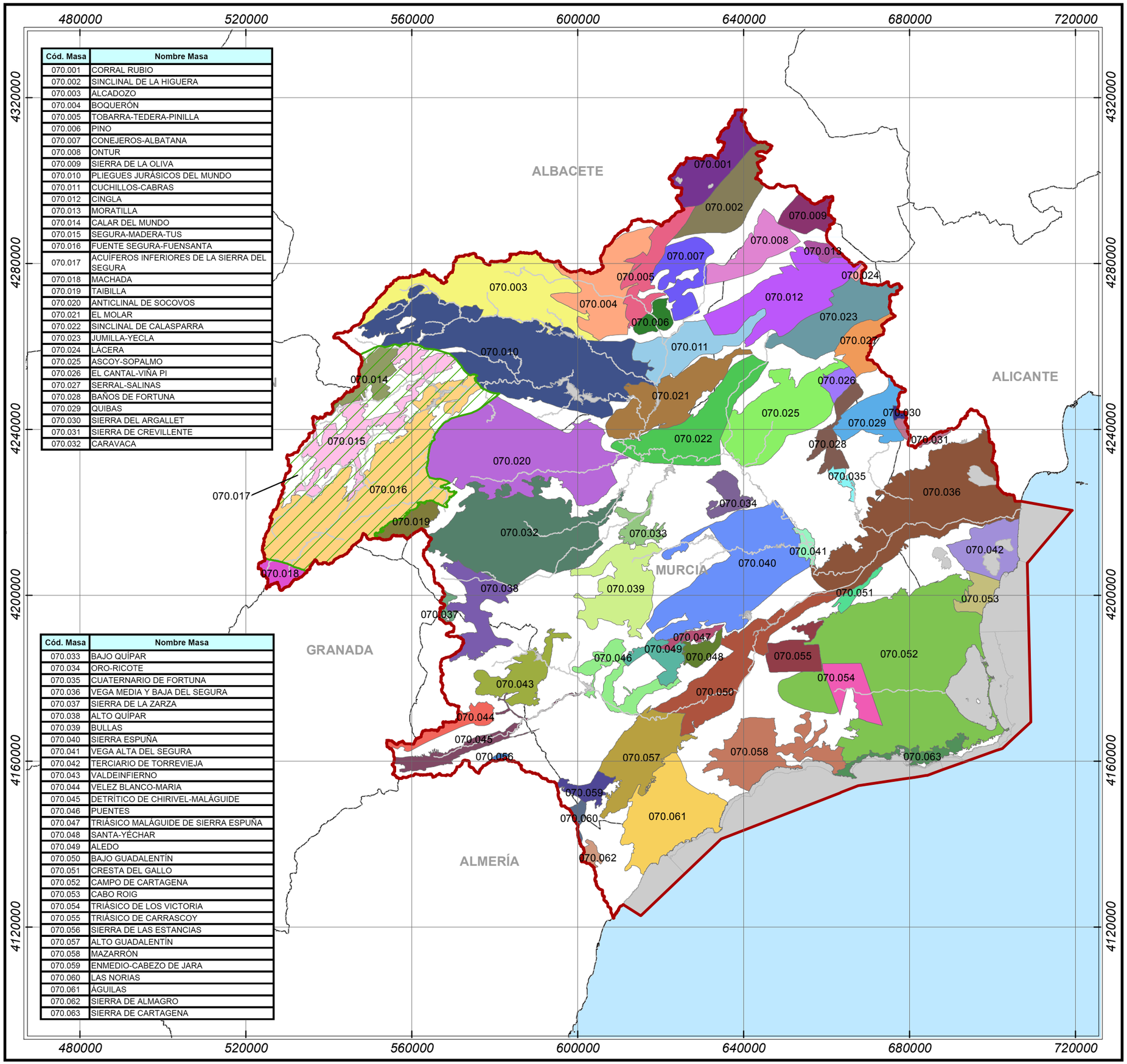

Cód. Masa	Nombre Masa
070.001	CORRAL RUBIO
070.002	SINCLINAL DE LA HIGUERA
070.003	ALCADOZO
070.004	BOQUERÓN
070.005	TOBARRA-TEDERA-PINILLA
070.006	PINO
070.007	CONEJEROS-ALBATANA
070.008	ONTUR
070.009	SIERRA DE LA OLIVA
070.010	PLIEGUES JURÁSICOS DEL MUNDO
070.011	CUCHILLOS-CABRAS
070.012	CINGLA
070.013	MORATILLA
070.014	CALAR DEL MUNDO
070.015	SEGURA-MADERA-TUS
070.016	FUENTE SEGURA-FUENSANTA
070.017	ACUÍFEROS INFERIORES DE LA SIERRA DEL SEGURA
070.018	MACHADA
070.019	TAIBILLA
070.020	ANTICLINAL DE SOCOVOS
070.021	EL MOLAR
070.022	SINCLINAL DE CALASPARRA
070.023	JUMILLA-YECLA
070.024	LÁCERA
070.025	ASCOY-SOPALMO
070.026	EL CANTAL-VIÑA PI
070.027	SERRAL-SALINAS
070.028	BAÑOS DE FORTUNA
070.029	QUIBAS
070.030	SIERRA DEL ARGALLET
070.031	SIERRA DE CREVILLENTE
070.032	CARAVACA

Cód. Masa	Nombre Masa
070.033	BAJO QUÍPAR
070.034	ORO-RICOTE
070.035	CUATERNARIO DE FORTUNA
070.036	VEGA MEDIA Y BAJA DEL SEGURA
070.037	SIERRA DE LA ZARZA
070.038	ALTO QUÍPAR
070.039	BULLAS
070.040	SIERRA ESPUÑA
070.041	VEGA ALTA DEL SEGURA
070.042	TERCIARIO DE TORREVIEJA
070.043	VALDEINFIERNO
070.044	VELEZ BLANCO-MARIA
070.045	DETRÍTICO DE CHIRIVEL-MALÁGUIDE
070.046	PUENTES
070.047	TRIÁSICO MALÁGUIDE DE SIERRA ESPUÑA
070.048	SANTA-YÉCHAR
070.049	ALEDO
070.050	BAJO GUADALENTÍN
070.051	CRESTA DEL GALLO
070.052	CAMPO DE CARTAGENA
070.053	CABO ROIG
070.054	TRIÁSICO DE LOS VICTORIA
070.055	TRIÁSICO DE CARRASCOY
070.056	SIERRA DE LAS ESTANCIAS
070.057	ALTO GUADALENTÍN
070.058	MAZARRÓN
070.059	ENMEDIO-CABEZO DE JARA
070.060	LAS NORIAS
070.061	ÁGUILAS
070.062	SIERRA DE ALMAGRO
070.063	SIERRA DE CARTAGENA

LEYENDA

Masas de agua Subterráneas

070.001, 070.002, 070.003, 070.004, 070.005, 070.006, 070.007, 070.008, 070.009, 070.010, 070.011, 070.012, 070.013, 070.014, 070.015, 070.016, 070.018, 070.019, 070.020, 070.021, 070.022, 070.023, 070.024, 070.025, 070.026, 070.027, 070.028, 070.029, 070.030, 070.031, 070.032, 070.033, 070.034, 070.035, 070.036, 070.037, 070.038, 070.039, 070.040, 070.041, 070.042, 070.043, 070.044, 070.045, 070.046, 070.047, 070.048, 070.049, 070.050, 070.051, 070.052, 070.053, 070.054, 070.055, 070.056, 070.057, 070.058, 070.059, 070.060, 070.061, 070.062, 070.063

070.017 (Acuíferos inferiores de la Sierra del Segura)

Límite de la DHS

GOBIERNO DE ESPAÑA
MINISTERIO DE AGRICULTURA, ALIMENTACIÓN Y MEDIO AMBIENTE
CONFEDERACIÓN HIDROGRÁFICA DEL SEGURA

CONFEDERACION HIDROGRAFICA DEL SEGURA
- PLAN HIDROLOGICO -

MAPA Nº:

03. Masas de agua Subterráneas en la DHS

Pág. 5

ESCALA: 1:900.000

0 5 10 20 30 Kilómetros

N

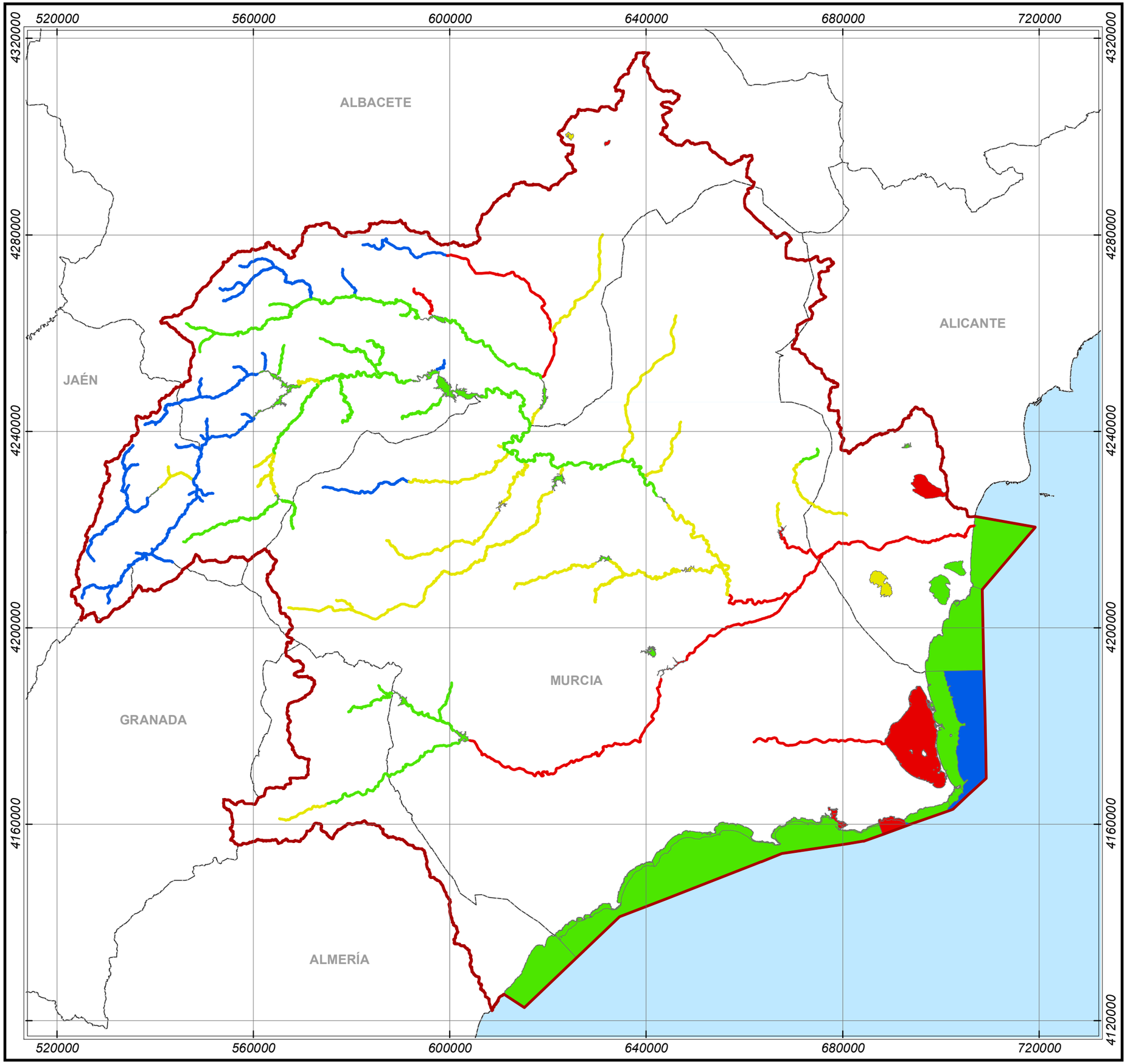

LEYENDA

DEROGACIONES
Prórrogas para alcanzar el Buen Estado GLOBAL en el cumplimiento de los OMA de las Masas de Agua Superficiales de la DHS

- Buen Estado 2021
- Buen Estado 2027
- Sin Prórrogas (Muy Buen Estado 2015)
- Sin Prórrogas (Buen Estado 2015)
- Límite de la DHS

Nº Masas	Tipo	OMA Global 2015	OMA Global 2021	OMA Global 2027
69	Río Natural	31	32	6
6	Río HMWB-encauzamiento	0	0	6
15	Río HMWB-embalse	11	2	2
3	AW	2	1	0
1	Lago Natural	0	0	1
2	Lago HMWB	0	1	1
1	Transición	1	0	0
14	Costeras Naturales	13	0	1
3	Costeras HMWB	0	0	3
	TOTAL	**58**	**36**	**20**

GOBIERNO DE ESPAÑA
MINISTERIO DE AGRICULTURA, ALIMENTACIÓN Y MEDIO AMBIENTE
CONFEDERACIÓN HIDROGRÁFICA DEL SEGURA

CONFEDERACION HIDROGRAFICA DEL SEGURA
- PLAN HIDROLOGICO -

MAPA Nº:

04. Prórrogas para alcanzar el Buen Estado GLOBAL en el cumplimiento de los OMA de las Masas de Agua Superficiales de la DHS

Pág. 6

ESCALA: 1:760.000

0 5 10 20 30 Kilómetros

N

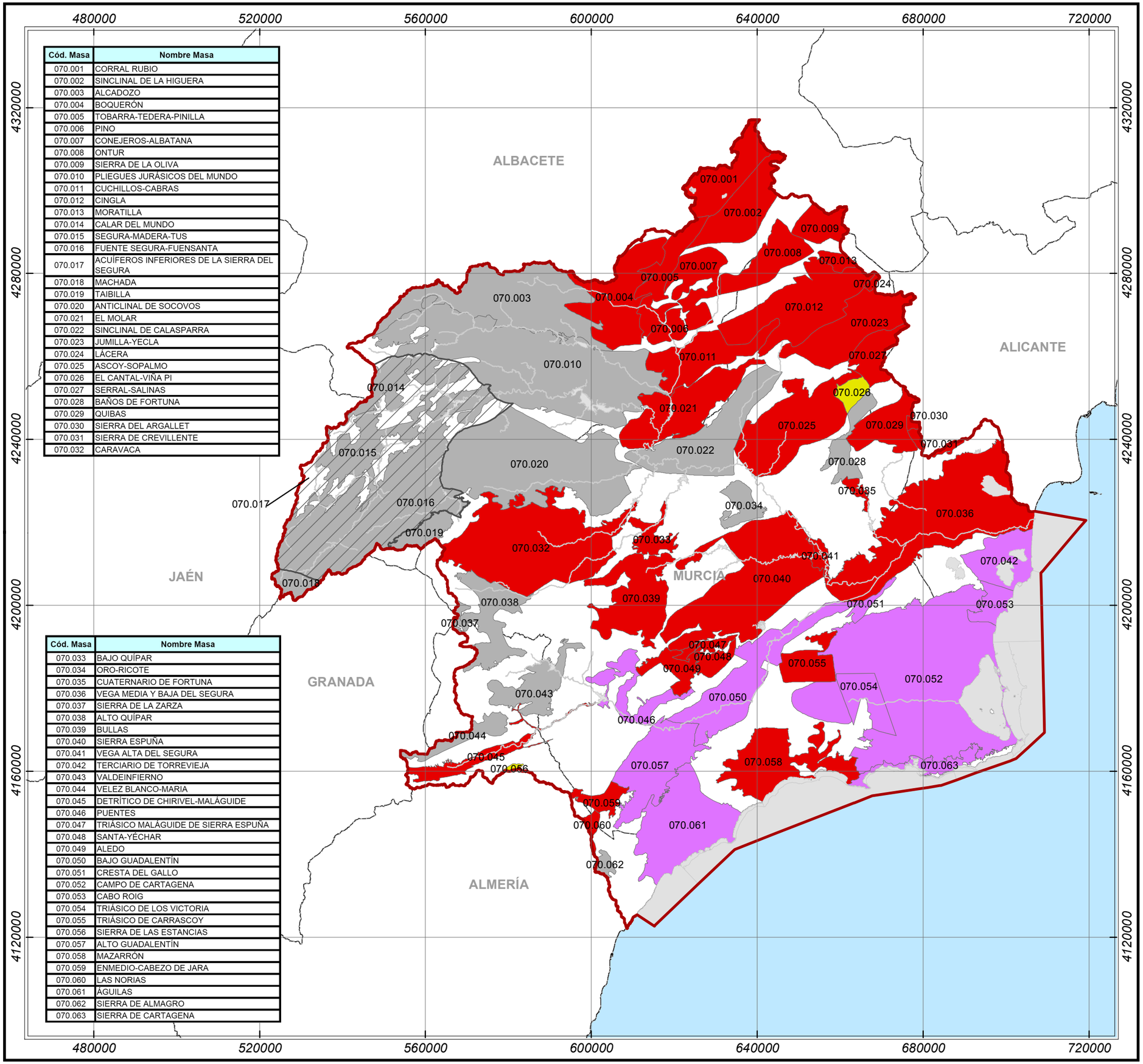

Cód. Masa	Nombre Masa
070.001	CORRAL RUBIO
070.002	SINCLINAL DE LA HIGUERA
070.003	ALCADOZO
070.004	BOQUERÓN
070.005	TOBARRA-TEDERA-PINILLA
070.006	PINO
070.007	CONEJEROS-ALBATANA
070.008	ONTUR
070.009	SIERRA DE LA OLIVA
070.010	PLIEGUES JURÁSICOS DEL MUNDO
070.011	CUCHILLOS-CABRAS
070.012	CINGLA
070.013	MORATILLA
070.014	CALAR DEL MUNDO
070.015	SEGURA-MADERA-TUS
070.016	FUENTE SEGURA-FUENSANTA
070.017	ACUÍFEROS INFERIORES DE LA SIERRA DEL SEGURA
070.018	MACHADA
070.019	TAIBILLA
070.020	ANTICLINAL DE SOCOVOS
070.021	EL MOLAR
070.022	SINCLINAL DE CALASPARRA
070.023	JUMILLA-YECLA
070.024	LÁCERA
070.025	ASCOY-SOPALMO
070.026	EL CANTAL-VIÑA PI
070.027	SERRAL-SALINAS
070.028	BAÑOS DE FORTUNA
070.029	QUIBAS
070.030	SIERRA DEL ARGALLET
070.031	SIERRA DE CREVILLENTE
070.032	CARAVACA

Cód. Masa	Nombre Masa
070.033	BAJO QUÍPAR
070.034	ORO-RICOTE
070.035	CUATERNARIO DE FORTUNA
070.036	VEGA MEDIA Y BAJA DEL SEGURA
070.037	SIERRA DE LA ZARZA
070.038	ALTO QUÍPAR
070.039	BULLAS
070.040	SIERRA ESPUÑA
070.041	VEGA ALTA DEL SEGURA
070.042	TERCIARIO DE TORREVIEJA
070.043	VALDEINFIERNO
070.044	VELEZ BLANCO-MARIA
070.045	DETRÍTICO DE CHIRIVEL-MALÁGUIDE
070.046	PUENTES
070.047	TRIÁSICO MALÁGUIDE DE SIERRA ESPUÑA
070.048	SANTA-YÉCHAR
070.049	ALEDO
070.050	BAJO GUADALENTÍN
070.051	CRESTA DEL GALLO
070.052	CAMPO DE CARTAGENA
070.053	CABO ROIG
070.054	TRIÁSICO DE LOS VICTORIA
070.055	TRIÁSICO DE CARRASCOY
070.056	SIERRA DE LAS ESTANCIAS
070.057	ALTO GUADALENTÍN
070.058	MAZARRÓN
070.059	ENMEDIO-CABEZO DE JARA
070.060	LAS NORIAS
070.061	ÁGUILAS
070.062	SIERRA DE ALMAGRO
070.063	SIERRA DE CARTAGENA

LEYENDA

DEROGACIONES
Prórrogas para alcanzar el buen estado global en el cumplimiento de los OMA de las Masas de Agua Subterráneas de la DHS

- Buen Estado 2021
- Buen Estado 2027
- 2027 OMA menos riguroso por nitratos
- Sin prórrogas (Buen estado 2015)
- Sin Prórrogas (Buen Estado 2015) (Acuíferos inferiores de la Sierra del Segura)
- Límite de la DHS

Nº MSBT	OMA 2015	OMA 2021	OMA 2027	OMA 2027 Menos rigurosos
63	17	2	34	10

Las masas de agua con OMA menos rigurosos son aquellos que en los estudios de la SDGPUSA no alcanzan concentraciones inferiores a 50mg/l de nitratos en 2027 salvo que se elimine totalmente la presión agraria, lo que supone un coste desproporcionado.
En estas masas, la aplicación de medidas que no supongan coste desproporcionado permitiría alcanzar los OMA con posterioridad a 2027, debido a la gran inercia de las masas de agua subterránea.

GOBIERNO DE ESPAÑA
MINISTERIO DE AGRICULTURA, ALIMENTACIÓN Y MEDIO AMBIENTE
CONFEDERACIÓN HIDROGRÁFICA DEL SEGURA

CONFEDERACION HIDROGRAFICA DEL SEGURA - PLAN HIDROLOGICO -

MAPA Nº:

05. Prórrogas para alcanzar el buen estado global en el cumplimiento de los OMA de las Masas de Agua Subterráneas de la DHS

Pág. 7

ESCALA: 1:900.000

0 5 10 20 30 Kilómetros

N

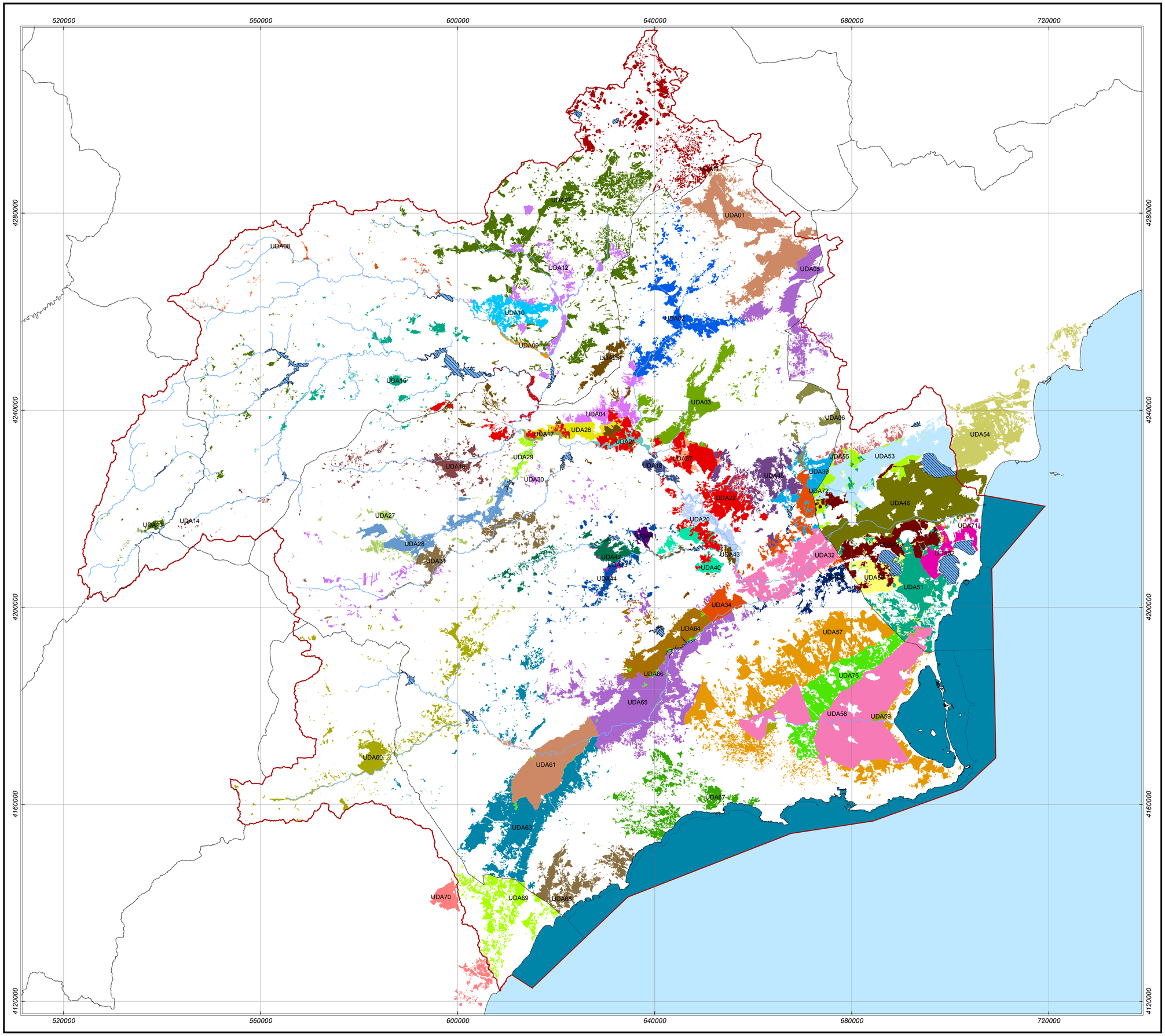

LEYENDA

UDA Cuenca

- UDA01, Yecla
- UDA02, Jumilla
- UDA03, Regadíos sobre Ascoy-Sopalmo
- UDA04, Regadíos del Ascoy-Sopalmo sobre Sinclinal de Calasparra
- UDA05, Acuífero de Serral-Salinas
- UDA06, Regadíos superficiales del Chícamo y acuífero de Quíbas
- UDA07, Subterráneas Hellín-Tobarra
- UDA08, Regadíos aguas arriba de Talave
- UDA09, Vega del Mundo, entre Talave y Camarillas
- UDA10, Canal de Hellín
- UDA11, Corral Rubio
- UDA12, Mixtos Tobarra-Albatana-Agramón
- UDA13, Regadíos aguas arriba de Fuensanta
- UDA14, Regadíos aguas arriba de Taibilla
- UDA15, Regadíos aguas abajo de Cenajo
- UDA16, Moratalla
- UDA17, Tradicional Vega Alta, Calasparra
- UDA18, Tradicional Vega Alta, Abarán-Blanca
- UDA20, Tradicional Vega Alta, Ojós-Contraparada
- UDA21, Tradicional Vega Alta, Cieza
- UDA22, Vega Alta, post. al 33 y ampl. del 53
- UDA25, Regadíos de acuíferos en la Vega Alta
- UDA27, Cabecera del Argos, pozos
- UDA28, Cabecera del Argos, mixto
- UDA29, Embalse del Argos
- UDA30, Cabecera del Quípar, pozos
- UDA31, Cabecera del Quípar, mixto
- UDA32, Tradicional Vega Media
- UDA34, Vega Media, post. al 33 y ampl. del 53
- UDA36, Regadíos de acuíferos en la Vega Media
- UDA42, Tradicionales de Mula
- UDA43, Mula, manantial de los Baños
- UDA44, Pliego
- UDA45, Regadíos sobre el Ascoy-Sopalmo, Fortuna-Abanilla-Molina
- UDA46, Tradicional Vega Baja
- UDA48, Vega Baja, post. al 33 y ampl. del 53
- UDA51, Regadíos mixtos de acuíferos, depuradas y trasvase del Sur de Alicante. La Pedrera
- UDA52, Riegos de Levante Margen Derecha
- UDA53, Riegos de Levante Margen Izquierda-Segura
- UDA54, Riegos de Levante Margen Izquierda-Vinalopó-L'Alacantí
- UDA55, Acuífero de Crevillente
- UDA57, Resto Campo de Cartagena, regadío mixto de acuíferos, depuradas y desalinizadas
- UDA58, Regadío redotado en la ZRT Campo de Cartagena
- UDA60, Regadíos aguas arriba de Puentes
- UDA61, Regadío de Lorca
- UDA63, Acuífero del Alto Guadalentín
- UDA64, Regadío Mixto del Bajo Guadalentín
- UDA65, Subterráneas zona del Bajo Guadalentín
- UDA67, Mazarrón
- UDA68, Águilas
- UDA69, Almería-Segura
- UDA75, Cota 120 Campo de Cartagena

Regadíos Ley 52/80 ZRT

- UDA26, Regadíos Ley 52/80 ZRT I Vega Alta-Media
- UDA37, Regadíos Ley 52/80 ZRT II Vega Alta-Media
- UDA39, Regadíos Ley 52/80 ZRT IV Vega Alta-Media
- UDA40, Regadíos Ley 52/80 ZRT V Vega Alta-Media
- UDA41, Regadíos Ley 52/80 ZRT Yéchar
- UDA56, Regadíos Ley 52/80 ZRT La Pedrera
- UDA59, Regadíos Ley 52/80 ZRT Campo Cartagena
- UDA66, Regadíos Ley 52/80 ZRT Lorca y Valle del Guadalentín
- UDA70, Regadíos Ley 52/80 ZRT. Almería-Distrito Hidrográfico Mediterráneo de Andalucía
- UDA71, Regadíos Ley 52/80 ZRT R.L. Margen Derecha
- UDA72, Regadíos Ley 52/80 ZRT R.L. Margen Izquierda-Segura
- UDA73, Regadíos Ley 52/80 ZRT Mula y Pliego

GOBIERNO DE ESPAÑA | MINISTERIO DE AGRICULTURA, ALIMENTACIÓN Y MEDIO AMBIENTE | CONFEDERACIÓN HIDROGRÁFICA DEL SEGURA

CONFEDERACION HIDROGRAFICA DEL SEGURA
- PLAN HIDROLOGICO -

MAPA Nº:

06. Unidades de Demanda Agraria
(Superficie Bruta)

ESCALA: 1:360.000

0 5 10 20 30 Kilómetros

N