

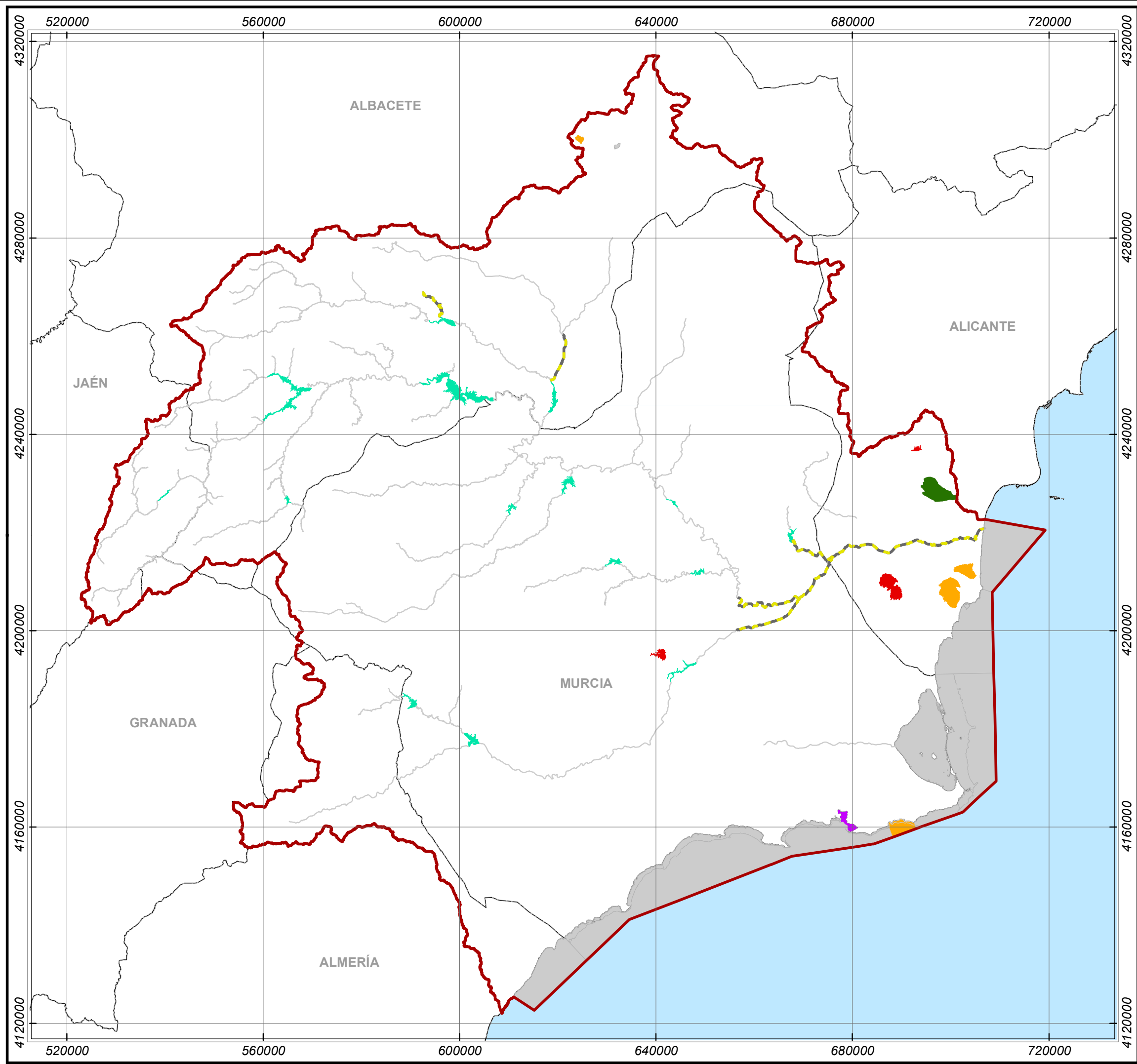
LÁMINAS

DEL ANEJO 1

**"DESIGNACIÓN DE MASAS DE AGUA ARTIFICIALES Y MUY
MODIFICADAS"**

INDICE

| | |
|---|---|
| 1.1.- DESIGNACIÓN DEFINITIVA DE MASAS DE AGUA HMWB Y AW | 3 |
|---|---|



LEYENDA



Masas de agua HMWB y AW

-  Masas HMWB por encauzamiento
-  Masas HMWB por embalse
-  Masas HMWB por fluctuaciones artificiales de nivel
-  Masas HMWB por extracción de productos naturales
-  Masas HMWB por puertos y otras infraestructuras
-  Masas AW
-  Límite de la DHS

| | | |
|---|---|--|
|  <p>GOBIERNO DE ESPAÑA</p> | <p>MINISTERIO DE AGRICULTURA, ALIMENTACIÓN Y MEDIO AMBIENTE</p> | <p>CONFEDERACIÓN HIDROGRÁFICA DEL SEGURA</p> |
|---|---|--|

CONFEDERACION HIDROGRAFICA DEL SEGURA - PLAN HIDROLOGICO -

MAPA N°:
1.1. Masas de agua HMWB y AW en la DHS

| | |
|---|---|
| <p>ESCALA: 1:760.000</p> |  |
|  | |