



CONFEDERACIÓN HIDROGRÁFICA  
DEL SEGURA

# Proyecto de participación pública en el proceso de planificación

Versión 4  
2 Julio de 2007

# Proyecto de participación pública en el proceso de planificación de la Demarcación del Segura

## INDICE

1.	Objeto del proyecto .....	6
2.	Marco legal.....	6
3.	Definiciones y Conceptos.....	7
4.	Organización y cronograma general de los procedimientos de información, consulta y participación pública. ....	11
4.1.	Información pública .....	11
4.1.1.	Relación de información básica .....	11
4.1.2.	Accesibilidad a la información.....	14
4.1.3.	Página electrónica de la Confederación Hidrográfica del Segura .....	15
4.1.4.	Disponibilidad de la información en papel.....	16
4.1.5.	Publicaciones divulgativas .....	17
4.2.	Consulta pública.....	18
4.2.1.	Programa de trabajo y estudio general de la Demarcación .....	28
4.2.2.	Esquema de temas importantes en materia de gestión de las aguas en la Demarcación	29
4.2.3.	Proyecto de plan hidrológico.....	30
4.3.	Participación activa .....	31
4.3.1.	Especificación de los objetivos y alcance del proceso .....	32
4.3.2.	Identificación de los aspectos clave y de las personas interesadas.....	32
4.3.3.	Desarrollo de un plan de comunicación con las partes interesadas ....	46
4.3.4.	Identificación de las técnicas participativas a utilizar en cada paso del proceso, teniendo en cuenta las necesidades de cada una de las partes. ....	47
4.3.5.	Obtención de resultados. ....	54
4.4.	Calendario general de los procedimientos.....	55
5.	Coordinación con los requerimientos de información Y consulta pública del procedimiento de evaluación ambiental estratégica .....	58
6.	Descripción de los métodos y técnicas de participación propuestos en las distintas fases del proceso	

61	
6.1.	Identificación de los procesos de participación pública dentro del cronograma de planificación 63
6.2.	Fases de consulta previa..... 65
6.3.	FaseS de desarrollo del plan..... 66
	De la misma forma que en apartado anterior, se convocarán las mesas territoriales para realizar un proceso de consulta para la discusión de los siguientes temas: ..... 68
6.4.	Fase de aprobación del plan ..... 68
6.5.	Fase de seguimiento y revisión del plan..... 69
6.5.1.	Seguimiento del Plan..... 69
6.5.2.	Revisión del Plan ..... 71
7.	Resultados del proceso de participación pública ..... 71
	Anexo I: Referencias normativas a la participación pública ..... 73

### ÍNDICE DE TABLAS

Tabla 1: Identificación previa de partes interesadas.....	19
Tabla 2: Identificación previa de partes interesadas y niveles de participación.....	35
Tabla 3: Agrupaciones de comarcas que servirán de base geográfica para el establecimiento de mesas sectoriales.....	50
Tabla 4: Análisis de sinergias entre el proceso de planificación y la evaluación ambiental, .....	59

### ÍNDICE DE FIGURAS

Figura 1: Agrupaciones de comarcas que servirán de base geográfica para el establecimiento de mesas sectoriales.....	49
Figura 2: Calendario del proceso de planificación según el TRLA .....	57
Figura 3: Identificación en el cronograma de los procesos de participación pública (consulta pública y otras acciones para la participación activa).....	64

## **LISTADO DE ACRÓNIMOS Y ABREVIATURAS USADAS EN EL DOCUMENTO**

AGUA .....	Programa promovido por el MMA dirigido a la materialización de Actuaciones para la Gestión y Utilización del Agua.
BOE.....	Boletín Oficial del Estado
CCAA.....	Comunidades autónomas del estado español
CE.....	Comisión Europea
CEE .....	Comunidad Económica Europea
CHS .....	Confederación Hidrográfica del Segura
DG .....	Dirección General
DGA .....	Dirección General del Agua del MMA
DHS.....	Demarcación Hidrográfica del Segura
DI.....	Documento Inicial en el proceso de EAE
DMA .....	Directiva Marco del Agua. Directiva 2000/60/CE, por la que se establece un marco comunitario de actuación en el ámbito de la política del agua
DOCE.....	Diario Oficial de la Comunidad Europea
DR .....	Documento de Referencia en el proceso de EAE
EAE.....	Evaluación Ambiental Estratégica
ISA .....	Informe de Sostenibilidad Ambiental
JE.....	Junta de explotación
MA .....	Memoria Ambiental en el proceso de EAE
MAB.....	Programa Hombre y Biosfera, de la UNESCO
MMA.....	Ministerio de Medio Ambiente
MOPT.....	Ministerio de Obras Públicas y Transportes
OM .....	Orden Ministerial
PES.....	Plan Especial de actuación ante situaciones de alerta y eventual Sequía
PH.....	Plan hidrológico
PHCS.....	Plan hidrológico de la cuenca del Segura
PHN.....	Plan Hidrológico Nacional
RDPH.....	Reglamento del Dominio Público Hidráulico
SGPyUSA.....	Subdirección General de Planificación y Uso Sostenible del Agua, de la DGA del MMA
TRLA .....	Texto Refundido de la Ley de Aguas. Real Decreto Legislativo 1/2001, de 20 de julio, con las modificaciones de la Ley 62/2003, de 30 de diciembre, de medidas fiscales, administrativas y de orden social.

# Proyecto de participación pública en el proceso de planificación de la Demarcación del Segura

## 1. OBJETO DEL PROYECTO

El presente documento se redacta con objeto de establecer las actuaciones a seguir por la Confederación Hidrográfica del Segura para hacer efectiva la participación pública en el proceso de planificación de la Demarcación. La necesidad de este proyecto se establece en el artículo 72 del Reglamento de la Planificación Hidrológica. Además, se establecen las acciones necesarias para dar cumplimiento a las especificaciones de la Ley 27/2006, de 18 de julio, por la que se regulan los derechos de acceso a la información, de participación pública y de acceso a la justicia en materia de medio ambiente y para coordinar las que aparecen reflejadas en la Ley 9/2006, de 28 de abril, sobre evaluación de los efectos de determinados planes y programas en el medio ambiente.

Este proyecto complementa al documento del Programa, Calendario y Fórmulas de consulta, desarrollando en un marco más amplio las fórmulas de consulta y participación pública y detallando las actuaciones previstas al respecto. Este proyecto se somete a información pública conjuntamente con el documento citado y el Estudio General de la Demarcación

Aunque se ha pretendido prever todos los requerimientos de participación pública en el proceso de planificación, es muy probable que a lo largo del proceso se pongan de manifiesto necesidades no previstas, por lo que este proyecto deberá ser revisado y actualizado.

## 2. MARCO LEGAL

El Texto Refundido de la Ley de Aguas (TRLA) establece en su artículo 41.3 que se ha de garantizar, en todo caso, la participación pública en todo el proceso planificador, tanto en las fases de consultas previas como en las de desarrollo y aprobación o revisión del plan. En el mismo artículo, punto 1, establece que el procedimiento para elaboración y revisión de los planes hidrológicos de cuenca se regulará por vía reglamentaria, debiendo contemplar, en todo caso, la programación de calendarios, programas de trabajo, elementos a considerar y borradores previos para posibilitar una adecuada información y consulta pública desde el inicio del proceso.

El artículo 42 de la misma ley establece la obligatoriedad de incluir en el plan hidrológico un resumen de las medidas de información pública y de consulta tomadas, sus resultados y los cambios consiguientes efectuados en el plan. Así como los puntos de contacto y procedimientos para obtener la documentación de base y la información requerida por las consultas públicas. Finalmente, en su disposición adicional duodécima establece los plazos para la participación pública referentes a tres documentos: calendario y programa de trabajo sobre la elaboración del plan, con indicación de las fórmulas de consulta que se adoptarán en cada caso; esquema provisional de temas importantes en materia de gestión de las aguas y el proyecto de plan hidrológico de cuenca.

Por otra parte, dos leyes recientemente aprobadas introducen una serie de requerimientos respecto a la información y la participación pública que va a afectar al proceso de planificación y sobre la información disponible en las Oficinas de planificación: la Ley 9/2006, sobre evaluación de los efectos de determinados planes y programas en el medio ambiente y la Ley 27/2006, por la que se regulan los derechos de acceso a la información, de participación pública y de acceso a la justicia en materia de medio ambiente.

La Sección 2ª del Reglamento de Planificación se dedica a la Participación Pública. En esta sección se establece la necesidad de formular un proyecto de organización y procedimiento a seguir para hacer efectiva la participación pública en el proceso de planificación y se describen sus contenidos mínimos. De la misma forma, se establecen requerimientos para la información pública, la consulta pública, la participación activa y el programa de trabajo necesario para desarrollarlas. A dichos requerimientos responde el presente documento.

### **3. DEFINICIONES Y CONCEPTOS**

#### **1. Autoridades públicas<sup>1</sup>:**

1. Tendrán la condición de autoridad pública:
  - a) El Gobierno de la Nación y los órganos de gobierno de las Comunidades Autónomas.
  - b) La Administración General del Estado, las Administraciones de las Comunidades Autónomas, las Entidades que integran la Administración local y las Entidades de Derecho Público que sean dependientes o estén

---

<sup>1</sup> Ley 27/2006, por la que se regulan los derechos de acceso a la información, de participación pública y de acceso a la justicia en materia de medio ambiente.

vinculadas al Estado, a las Comunidades Autónomas o a las Entidades locales.

- c) Los órganos públicos consultivos.
- d) Las Corporaciones de derecho público y demás personas físicas o jurídicas cuando ejerzan, con arreglo a la legislación vigente, funciones públicas, incluidos Notarios y Registradores de la Propiedad, Mercantiles y de Bienes Muebles.

**2. Administraciones públicas afectadas**, a los efectos de la Ley 9/2006, sobre evaluación de los efectos de determinados planes y programas sobre el medio ambiente: aquellas que tienen competencias específicas en las siguientes materias: biodiversidad, población, salud humana, fauna, flora, tierra, agua, aire, factores climáticos, bienes materiales, patrimonio cultural, incluido el patrimonio histórico, paisaje, la ordenación del territorio y el urbanismo.

**3. Concertación, negociación o resolución de alternativas:** Procedimiento especial de la participación activa, cuando el consenso no se puede conseguir mediante otros ejercicios de participación pública, o cuando la situación alcanzada provoca que la decisión no pueda ser tomada hasta que las partes interesadas coincidan (estén de acuerdo) en la sustancia de la misma. Requiere un proceso transparente de negociación, con un número manejable y bien seleccionado de partes interesadas o agentes, y la participación de uno o varios agentes con capacidad de suscribir compromisos vinculantes, o en su defecto, algún mecanismo externo que vincule de manera efectiva los compromisos alcanzados por las partes.

**4. Consulta pública:** Nivel de acción en la participación pública cuyo objetivo es el de dar al público la oportunidad de ser escuchado de manera previa a la toma de decisión, generalmente por escrito, influenciando el resultado final.

**5. Información ambiental:** toda información en forma escrita, visual, sonora, electrónica o en cualquier otra forma que verse sobre las siguientes cuestiones:

- a) El estado de los elementos del medio ambiente, como el aire y la atmósfera, el agua, el suelo, la tierra, los paisajes y espacios naturales, incluidos los humedales y las zonas marinas y costeras, la diversidad biológica y sus componentes, incluidos los organismos modificados genéticamente; y la interacción entre estos elementos.



- b) Los factores, tales como sustancias, energía, ruido, radiaciones o residuos, incluidos los residuos radiactivos, emisiones, vertidos y otras liberaciones en el medio ambiente, que afecten o puedan afectar a los elementos del medio ambiente citados en la letra a).
- c) Las medidas, incluidas las medidas administrativas, como políticas, normas, planes, programas, acuerdos en materia de medio ambiente y actividades que afecten o puedan afectar a los elementos y factores citados en las letras a) y b), así como las actividades o las medidas destinadas a proteger estos elementos.
- d) Los informes sobre la ejecución de la legislación medioambiental.
- e) Los análisis de la relación coste-beneficio y otros análisis y supuestos de carácter económico utilizados en la toma de decisiones relativas a las medidas y actividades citadas en la letra c), y
- f) El estado de la salud y seguridad de las personas, incluida, en su caso, la contaminación de la cadena alimentaria, condiciones de vida humana, bienes del patrimonio histórico, cultural y artístico y construcciones, cuando se vean o puedan verse afectados por el estado de los elementos del medio ambiente citados en la letra a) o, a través de esos elementos, por cualquiera de los extremos citados en las letras b) y c).

**6. Información pública:** Nivel de acción en la participación pública en el que el principal objetivo es lograr una opinión pública mejor informada, si bien los comentarios públicos no influirán en la decisión final.

**7. Participación activa:** Nivel de acción en la participación pública que engloba un proceso de información y consulta públicas previos a un ejercicio de análisis y posible consenso. Es la mejor opción cuando se requiere el apoyo o consentimiento en una decisión.

**8. Personas interesadas:**

- a) Toda persona física o jurídica en la que concurra cualquiera de las circunstancias previstas en el artículo 31 de la Ley 30/1992, de 26 de noviembre, de Régimen Jurídico de las Administraciones Públicas y del Procedimiento Administrativo Común. En dicho artículo se consideran interesados en el procedimiento administrativo:
  - a. Quienes lo promuevan como titulares de derechos o intereses legítimos individuales o colectivos.
  - b. Los que, sin haber iniciado el procedimiento, tengan derechos que

- puedan resultar afectados por la decisión que en el mismo se adopte.
- c. Aquéllos cuyos intereses legítimos, individuales o colectivos, puedan resultar afectados por la resolución y se personen en el procedimiento en tanto no haya recaído resolución definitiva.
  - d. Las asociaciones y organizaciones representativas de intereses económicos y sociales, serán titulares de intereses legítimos colectivos en los términos que la Ley reconozca.
  - e. Cuando la condición de interesado derivase de alguna relación jurídica transmisible, el derecho habiente sucederá en tal condición cualquiera que sea el estado del procedimiento.
- b) Cualesquiera personas jurídicas sin ánimo de lucro que cumplan los requisitos establecidos en el artículo 23 la Ley 27/2006, de 18 de julio, por la que se regulan los derechos de acceso a la información, de participación pública y de acceso a la justicia en materia de medio ambiente:
- a. Que tengan entre los fines acreditados en sus estatutos la protección del medio ambiente en general o la de alguno de sus elementos en particular.
  - b. Que se hubieran constituido legalmente al menos dos años antes del ejercicio de la acción y que vengan ejerciendo de modo activo las actividades necesarias para alcanzar los fines previstos en sus estatutos.
  - c. Que según sus estatutos desarrollen su actividad en un ámbito territorial que resulte afectado por la actuación, o en su caso, omisión administrativa.

**9. Público:** cualquier persona física o jurídica, así como sus asociaciones, organizaciones y grupos constituidos con arreglo a la normativa que les sea de aplicación.

**10. Solicitante:** cualquier persona física o jurídica, así como sus asociaciones, organizaciones y grupos, que solicite información ambiental, requisito suficiente para adquirir, a efectos de lo establecido en el Título II de la Ley 27/2006, de 18 de julio, por la que se regulan los derechos de acceso a la información, de participación pública y de acceso a la justicia en materia de medio ambiente, la condición de interesado.

## **4. ORGANIZACIÓN Y CRONOGRAMA GENERAL DE LOS PROCEDIMIENTOS DE INFORMACIÓN, CONSULTA Y PARTICIPACIÓN PÚBLICA.**

### **4.1. INFORMACIÓN PÚBLICA**

En este apartado se recoge una primera relación de la información que ha de someterse a información pública durante el proceso de planificación, así como los instrumentos para facilitar y hacer efectiva la información pública. Para ello se establecen los puntos de contacto para acceder a la información y una serie de actuaciones referentes a la página electrónica de la Confederación Hidrográfica del Segura , a la disponibilidad de información en papel y a la generación de documentos divulgativos.

#### **4.1.1. Relación de información básica**

La Confederación Hidrográfica del Segura ha elaborado una primera relación de la información básica relacionada con el proceso de planificación, existente o por generar durante dicho proceso, que dadas sus características, debe o puede ser puesta a disposición del público.

Información disponible en la actualidad:

- Programa, calendario y fórmulas de consulta.
- Estudio general de la Demarcación.
- Proyecto de Participación Pública.
- Plan Especial de actuación en situación de alerta y eventual sequía de la cuenca hidrográfica del Segura (PES).
- Plan Hidrológico de la Cuenca del Segura, aprobado por REAL DECRETO 1664/1998, de 24 de julio.
- Informe de los artículos 5, 6 y 7 de la DMA.
- Documentos de síntesis de los siguientes estudios:
  - Diversos estudios de cuantificación de la sobreexplotación de recursos subterráneos en determinados acuíferos y unidades hidrogeológicas de la Demarcación del Segura.
  - “Establecimiento de la Red Provisional de Estaciones de Referencia en ríos y embalses para la definición de la red de control biológico en aplicación de la Directiva Marco de Aguas en la Cuenca del Segura”.
  - “Consultoría y asistencia para la realización de los estudios previos para el desarrollo de la directiva marco europea del agua y su aplicación en el proceso de planificación de la cuenca del Segura. Caracterización y otros”.
  - “Consultoría y asistencia para el estudio de las repercusiones de la actividad humana en el estado de las aguas superficiales,

identificación de las presiones, evaluación del impacto y localización de los sitios potenciales de referencia en la Cuenca Hidrográfica del Segura (Murcia, Albacete, Alicante, Jaén, Granada y Almería).”

- Guías europeas de implantación de la DMA.
- Textos legislativos:
  - Real Decreto 927/1988, de 29 de julio, por el que se aprueba el Reglamento de la Administración Pública del Agua y de la Planificación Hidrológica, en desarrollo de los Títulos II y III de la Ley de Aguas.
  - Real Decreto 849/1996, de 11 de abril, por el que se aprueba el Reglamento del Dominio Público Hidráulico, que desarrolla los títulos preliminar, I, IV, V, VI y VII de la Ley 29/1985, de 2 de agosto, de Aguas.
  - Directiva 2000/60/CE del Parlamento Europeo y del Consejo de 23 de octubre de 2000 por la que se establece un marco comunitario de actuación en el ámbito de la política de aguas por la que se establece un marco comunitario de actuación en el ámbito de la política de las aguas, la Directiva Marco del Agua (DMA).
  - Ley 10/2001 de 5 de julio del Plan Hidrológico Nacional.
  - Real Decreto Legislativo 1/2001, de 20 de julio, por el que se aprueba el Texto Refundido de la Ley de Aguas (TRLA).
  - Real Decreto 606/2003, de 23 de mayo, por el que se modifica el Real Decreto 849/1986, de 11 de abril, por el que se aprueba el Reglamento del Dominio Público Hidráulico, que desarrolla los Títulos preliminar, I, IV, V, VI y VIII de la Ley 29/1985, de 2 de agosto, de Aguas.
  - Ley 62/2003, de 30 de diciembre, de medidas fiscales, administrativas y del orden social que incluye, en su artículo 129, la Modificación del texto refundido de la Ley de Aguas, aprobado por Real Decreto Legislativo 1/2001, de 20 de julio, por la que se incorpora al derecho español la Directiva 2000/60/CEE, por la que se establece un marco comunitario de actuación en el ámbito de la política de aguas.
  - Real Decreto-Ley 2/2004, de 18 junio , por el que se modifica la Ley 10/2001, de 5-7-2001 , del Plan Hidrológico Nacional
  - Ley 11/2005, de 22 de junio, por la que se modifica la Ley 10/2001, de 5 de julio, del Plan Hidrológico Nacional.
  - Ley 9/2006, de 28 de abril, sobre evaluación de los efectos de determinados planes y programas en el medio ambiente.
  - Ley 27/2006, de 18 de julio, por la que se regulan lo derechos de acceso a la información, de participación pública y de acceso a la justicia en materia de medio ambiente.

- Directiva 2006/118/CE del Parlamento Europeo y del Consejo, de 12 de diciembre de 2006, relativa a la protección de las aguas subterráneas contra la contaminación y el deterioro.
- Real Decreto 125/2007, de 2 de febrero, por el que se fija el ámbito territorial de las demarcaciones hidrográficas.
- Real Decreto 126/2007, de 2 de febrero, por el que se regulan la composición, funcionamiento y atribuciones del Comité de Autoridades Competentes de las demarcaciones hidrográficas con cuencas intercomunitarias, así como de la parte española de las demarcaciones hidrográficas compartidas con otros países.

Información disponible durante el proceso de planificación:

- Registro de zonas protegidas<sup>2</sup>
- Informes sobre las aportaciones de los procesos de consulta pública
- Esquema provisional de los temas importantes
- Proyecto de plan hidrológico de cuenca
- Informe de análisis de la relación entre esquema de temas importantes y proyecto de plan de cuenca
- Plan hidrológico de cuenca

Información referente al seguimiento y revisión del plan:

- Informe anual de seguimiento del plan
- Informe intermedio que detalle el grado de aplicación del programa de medidas previsto.
- Informe del Ministerio de Medio Ambiente de seguimiento sobre la aplicación de los Planes Hidrológicos de cuenca y del Plan Hidrológico Nacional.

Esta relación se irá incrementando a lo largo del proceso con los borradores de los mencionados documentos que se vayan produciendo y entren a formar parte del proceso de participación pública.

Por otra parte, de acuerdo con la Ley 27/2006, por la que se regulan los derechos de acceso a la información, de participación pública y de acceso a la justicia en materia de medio ambiente, la información ambiental que obra en poder de las Oficinas de Planificación, deberá ser puesta a disposición de los interesados y público en general.

---

<sup>2</sup> Artículo 25. 3. del RPH. El Registro de zonas protegidas será de consulta pública permanente, sin perjuicio de atender las solicitudes de información formuladas de conformidad con la Ley actualmente 27/2006.

#### **4.1.2. Accesibilidad a la información**

Con objeto de facilitar el acceso a la información pública, la información recogida en la relación de información básica estará accesible en papel en la sede de la CHS, y en formato digital, en la página electrónica de la Demarcación hidrográfica (artículo 73.2 del RPH y artículo 6 de la Ley 27/2006).

El suministro de información a través de vías digitales se complementará a través de actos presenciales en conferencias, congresos, jornadas, mesas redondas, etc. Se tratará principalmente de actos promovidos de forma institucional por parte del propio Organismo de cuenca o por la Dirección General del Agua (DGA) del Ministerio de Medio Ambiente para la difusión específica y el debate de los avances que se vayan logrando en el desarrollo del proceso de planificación, aunque la Oficina de Planificación Hidrológica procurará asistir a cualquier acto promovido por las diversas asociaciones y entidades que tenga relación con el proceso de planificación o con algún aspecto concreto del mismo.

Puesto que el acceso a la información a través de estas vías puede resultar difícil para ciertos sectores de la sociedad, además se editarán folletos divulgativos y resúmenes de fácil comprensión por el público en general, de manera complementaria a los que se puedan generar desde la DGA.

La Confederación Hidrográfica del Segura implantará una Oficina de Suministro de información que permita la respuesta en plazo y forma de las peticiones referidas a la información en su poder, tanto por correo ordinario como telemático.

Para asegurar que los interesados reciban noticia actualizada de la publicación de los materiales de consulta, los cambios se anunciarán en una sección de Novedades de la página electrónica y, adicionalmente, cuando tiene lugar una publicación de significativa relevancia, se circulará una nota de prensa desde la Confederación Hidrográfica del Segura .

El acceso a la información ambiental previa solicitud está sujeta a las disposiciones de los Capítulos III y IV de la Ley 27/2006, por la que se regulan los derechos de acceso a la información, de participación pública y de acceso a la justicia en materia de medio ambiente

En los apartados siguientes se recogen las principales propuestas de la Confederación Hidrográfica del Segura en relación con estos instrumentos.

### 4.1.3. Página electrónica de la Confederación Hidrográfica del Segura

El Comité de Autoridades Competentes de la Demarcación promoverá la elaboración y mantenimiento de un sistema de información sobre el estado de las masas de agua que permita obtener una visión general del mismo, teniendo en cuenta también los objetivos ambientales específicos de las zonas protegidas. Este sistema de información, además de constituir un elemento básico para la planificación y elaboración de los programas de medidas, se utilizará para el seguimiento del plan hidrológico (art. 87 del RPH).

La página electrónica de la Confederación Hidrográfica del Segura se adaptará, generándose una ubicación específica para facilitar la información sobre el proceso de planificación de la Demarcación y la Directiva Marco del Agua (art. 6.2. de la Ley 27/2006).

En dicha ubicación se incluirán los enlaces necesarios con la página electrónica del Ministerio de Medio Ambiente, de las diferentes Autoridades competentes de la Demarcación, o cualquiera otra necesaria para que el acceso a la información sea completo. Específicamente se incluirán enlaces con las direcciones electrónicas a partir de las cuales se puede tener acceso a los planes y programas que están relacionados y se van a tener en cuenta en la planificación hidrológica.

Se establecerá un enlace en el portal electrónico del Ministerio de Medio Ambiente de forma que la consulta se pueda realizar de igual modo a través de las páginas del Ministerio manteniendo un único repositorio de información y, con ello, una única versión de cara al público, bajo la responsabilidad del organismo promotor del plan.

Por esta vía se publicarán de manera amplia y sistemática los documentos que se vayan generando, tanto definitivos como, cuando se trate de un proceso de participación pública, los borradores<sup>3</sup> que sirvan de base para la preparación de los citados documentos finales<sup>4</sup>. Se velará porque la información recogida esté

---

<sup>3</sup> Por borrador se entiende un documento que, sin ser definitivo, esté suficientemente desarrollado como para poder ser puesto a disposición pública, sin perjuicio de lo recogido en el Capítulo IV de la Ley 27/2006, referente a Excepciones a la obligación de facilitar información ambiental.

<sup>4</sup> Artículo 71.2. del RPH. El procedimiento para la elaboración y revisión de los planes hidrológicos de cuenca se regula en este Reglamento y debe contemplar, en todo caso, la programación de calendarios, programas de trabajo, elementos a considerar y **borradores previos** para posibilitar una adecuada información y consulta pública desde el inicio del proceso

actualizada y sea precisa y susceptible de comparación. Como se ha dicho, la página electrónica tendrá una sección de novedades, donde se anunciarán las últimas modificaciones.

Para poder recabar comentarios del público interesado y asistir en el acceso a la información, la página incluirá el enlace con una dirección de correo electrónico ([participación.pública@chs.mma.es](mailto:participación.pública@chs.mma.es)) que se recibe en la secretaría de la Oficina de Planificación Hidrológica de la Confederación Hidrográfica del Segura .

#### **4.1.4. Disponibilidad de la información en papel**

Atendiendo asimismo lo establecido en el artículo 73.2 del Reglamento de Planificación Hidrológica, se dispondrán copias completas en papel con el contenido completo de los documentos de consulta en la biblioteca de la Confederación Hidrográfica del Segura así como se facilitarán copias en CD del documento en cuestión a aquellos interesados que lo soliciten, de acuerdo con la Ley 8/1989, de 13 de abril, de Tasas y Precios Públicos. La Confederación Hidrográfica del Segura facilitará esta información a las instituciones que designe el Comité de Autoridades Competentes, con objeto de que pueda quedar disponible en las instalaciones de todas las Autoridades competentes.

Para establecer un criterio de coordinación a este respecto entre Autoridades Competentes también se considerará el coste económico y ambiental que las grandes ediciones en papel suponen, en particular enfrentándolas comparativamente a las ediciones en formato y soporte digital.

El punto de contacto y el procedimiento requerido para obtener la documentación de base y la información requerida por las consultas públicas es el siguiente<sup>5</sup>:

---

<sup>5</sup> Artículo 4.k) del RPH establece como contenido obligatorio de los planes de cuenca: *Los puntos de contacto y procedimientos para obtener la documentación de base y la información requerida por las consultas públicas.* El Artículo 65 del mismo reglamento vuelve a incidir en ello identificándolo como una medida más. El Artículo 77.3 introduce este requerimiento para el Programa de trabajo: *Recogerá los puntos de contacto y los procedimientos requeridos para obtener la documentación de base y la información requerida por las consultas públicas.* Aunque esté referido al programa de trabajo, parece lógico que esta información también figure en el proyecto de participación pública



- Confederación Hidrográfica del Segura (Sede Central)

Plaza de Fontes, nº1

CP 30001, Murcia

Tlf: 968 358 890

Se añadirán como puntos de información adicionales las que se designen por parte de las Autoridades Competentes.

#### **4.1.5. Publicaciones divulgativas**

El suministro de información se completará con publicaciones divulgativas para los elementos más importantes del proceso de planificación.

De acuerdo con el Anexo I, apartado j) de la Ley 9/2006, sobre evaluación de los efectos de determinados planes y programas sobre el medio ambiente, el informe de sostenibilidad ambiental que acompañe a la propuesta de plan debe incluir un resumen no técnico de la información facilitada. Aunque puede ser complejo simplificar de forma “no técnica” los documentos de planificación, se pretende que resulten accesibles e inteligibles para el público en general.

Se propone la preparación de publicaciones y folletos divulgativos que puedan cumplir esta función, de los que se realizarán grandes ediciones para su amplia distribución. Al menos se editarán las siguientes publicaciones:

- Folleto general de implantación de la DMA a través del proceso de planificación.
- Folleto referido al documento de programa, calendario y fórmulas de consulta. Específicamente informando a los ciudadanos sobre los derechos de acceso a la información.
- Folleto sobre el estado de las masas de agua en la Demarcación y sus impactos y presiones.
- Publicación divulgativa referida al esquema de temas importantes.
- Publicación divulgativa referida a la propuesta de plan hidrológico.

- Publicación divulgativa recogiendo los aspectos más importantes del plan aprobado
- Publicación divulgativa sobre el proceso de evaluación ambiental estratégica recogiendo los aspectos exigidos por el artículo 14 de la Ley 9/2006.

## 4.2. CONSULTA PÚBLICA

La consulta pública es un proceso formal obligatorio requerido tanto por la DMA como por el TRLA. De acuerdo con el artículo 74 del Reglamento de Planificación Hidrológica y los requerimientos de la Ley 9/2006 sobre evaluación de los efectos de determinados planes y programas en el medio ambiente, la consulta pública deberá realizarse sobre los siguientes documentos:

- Propuesta de programa, calendario y fórmulas de consulta y el estudio general sobre la Demarcación hidrográfica
- El presente proyecto de participación pública
- El esquema provisional de temas importantes en materia de gestión de las aguas
- Proyecto del plan hidrológico.
- Informe de sostenibilidad ambiental del plan hidrológico

La duración del proceso de consulta pública será de 6 meses en cada caso. Las aportaciones de la consulta pública se integrarán en informes que formarán parte del proceso de planificación y que se recogerán en un anexo del plan.

Con objeto de facilitar la consulta, la información pública sobre los documentos antes citados se completará con documentos de carácter divulgativo (folletos especificados en el apartado 4.1.5), así como con encuestas que faciliten la participación de los ciudadanos en el proceso de consulta. Todos estos documentos serán accesibles en formato digital en páginas electrónicas del Ministerio de Medio Ambiente y de la Confederación Hidrográfica del Segura

y en formato de papel en las oficinas de los organismos correspondientes y se informará de la celebración de las consultas en la prensa.

Se realizará una consulta directa a las partes interesadas y para ello se ha realizado una identificación previa de partes interesadas, que se incluye en la siguiente relación. En ella se incluye también una primera relación de Administraciones públicas afectadas, a los efectos de la Ley 9/2006.

**Tabla 1: Identificación previa de partes interesadas**

Identificación previa de partes interesadas
<b>Organismo de la demarcación hidrográfica</b>
Presidencia
Secretaría General
Oficina de Planificación Hidrológica
Comisaría de Aguas
Dirección Técnica
<b>Ministerio de Medio Ambiente</b>
Dirección General de Costas
Dirección General para la Biodiversidad
Dirección General del Agua
<i>Subdirección General de Planificación y Uso Sostenible del Agua</i>
<i>Subdirección General de Gestión Integrada del Dominio Público Hidráulico</i>
<i>Subdirección General de Infraestructuras y Tecnología</i>
Dirección General de la Oficina Española del Cambio Climático
Dirección General del Instituto Nacional de Meteorología
Dirección General de calidad y Evaluación Ambiental
Mancomunidad de los Canales del Taibilla
<b>Ministerio de Sanidad</b>
Dirección General de Salud Pública del Ministerio de Sanidad y Consumo
<i>Subdirección General de Salud Ambiental</i>
<b>Ministerio de Agricultura, Pesca y Alimentación</b>
Dirección General de Agricultura
Dirección General de Ganadería
Dirección General de Desarrollo Rural
Dirección General de Industria Agroalimentaria y Alimentación
<b>Ministerio del Interior</b>
Dirección General de Protección Civil y Emergencias
<b>Ministerio de Industria, Turismo y Comercio</b>
Secretaría General de la Energía
<b>Ministerio de Fomento</b>
Dirección General de la marina Mercante
Puertos del Estado
<b>Comunidades autónomas</b>
Consejería de Agricultura y Agua de la CARM
Dirección General del Agua
Dirección General de Industrias y Asociacionismo Agrario
Dirección General de Modernización de Explotaciones y Capacitación Agraria
Dirección General de Regadíos y Desarrollo Rural
Dirección General de Ganadería y Pesca
Dirección General de Política Agraria Común
Instituto Murciano de Investigación y Desarrollo Agrario y Alimentario
Consejería de Sanidad de la CARM
Dirección General de Salud Pública
<i>Servicio de sanidad Ambiental</i>

Identificación previa de partes interesadas
Consejería de Industria y Medio Ambiente de la CARM
Dirección General del Medio Natural
Dirección General de Calidad Ambiental
Dirección General de Industria, Energía y Minas
Dirección General de Ordenación del Territorio y Costas
Consejería de Obras Públicas, Vivienda y Transportes de la CARM
Dirección General de Vivienda, Arquitectura y Urbanismo
<i>Subdirección General de Vivienda, Arquitectura y Urbanismo</i>
<i>Servicio de Urbanismo</i>
Dirección General de Transportes y Puertos
<i>Subdirección General de Transportes y Puertos</i>
<i>Servicio de Infraestructura</i>
Instituto de Vivienda y Suelo de la Región de Murcia
Consejería de Turismo, Comercio y Consumo de la CARM
Dirección General de Infraestructuras de Turismo
<i>Servicio de Ordenación del Turismo</i>
<i>Servicio de Planificación de Infraestructuras de Turismo a</i>
Consejería de Educación y Cultura de la CARM
Dirección General de Cultura
<i>Servicio de Patrimonio</i>
Consejería de Agricultura, Pesca y Alimentación de la GV
Oficina Estratégica Agraria
Dirección General de Investigación, Desarrollo e innovación agropecuaria
<i>Área de ganadería</i>
Dirección General de Regadíos e Infraestructuras Agrarias
Dirección General de Desarrollo Rural y Cooperativismo
Dirección General de Pesca y Alimentación
<i>Área de pesca marítima</i>
Consejería de Sanidad de la GV
Dirección General para la Salud Pública
Consejería de Territorio y Vivienda de la GV
Dirección General de Ordenación del Territorio
<i>Área de Urbanismo</i>
<i>Área de Conservación de Espacios Naturales</i>
Dirección General de Calidad Ambiental
<i>Área de Calidad Ambiental</i>
Gabinete Técnico
Área de Evaluación Ambiental
<i>Servicio de Evaluación Ambiental Estratégica</i>
Consejería de Infraestructuras y Transportes de la GV
Dirección General de Obras Públicas
<i>División de Recursos Hidráulicos</i>
Dirección General de Transportes, Puertos y Costas
<i>División de Puertos y Costas</i>
Centro de Desarrollo Marítimo
División de Conservación y explotación de Puertos
Servicio de Gestión de Puertos
Consejería de Turismo de la GV
Secretaría Autónoma de Turismo. Dirección Agencia Valenciana de Turismo
<i>Área de Infraestructuras e I+D+I</i>
<i>Servicio de Planificación de Infraestructuras de Turismo a</i>
Consejería de Cultura, Educación y Deportes de la GV
Dirección General de Patrimonio Cultural Valenciano y Museos
Consejería de Sanidad de Junta de Comunidades de CLM
Dirección General de la Salud Pública y Participación
Consejería de Medio Ambiente y Desarrollo Rural de la Junta de Comunidades de CLM
Dirección General de Medio Natural
Dirección General de Desarrollo Rural
Dirección General de Planificación y Gestión Ambiental

<b>Identificación previa de partes interesadas</b>
Dirección General de Evaluación Ambiental
Consejería de Vivienda y Urbanismo de la Junta de Comunidades de CLM
Dirección General de Urbanismo y Ordenación Territorial
Consejería de Obras Públicas de la Junta de Comunidades de CLM
Dirección General del Agua
Consejería de Agricultura de la Junta de Comunidades de CLM
Dirección General de Mejora de Explotaciones Agropecuarias
Dirección General de Producción Agropecuaria
Consejería de Industria y Energía de la Junta de Comunidades de CLM
Dirección General de Industria y Energía
Consejería de Salud de la Junta de CLM
Dirección General de la Salud Pública y Participación
Consejería de Cultura de la Junta de CLM
Dirección General de Patrimonio y Museos
Consejería de Medio Ambiente de la Junta de Andalucía
Dirección General de Gestión del Medio Natural
<i>Servicio de conservación Flora y Fauna Silvestre Dpto. Caza y Pesca Continental</i>
Dirección General de la Red de Espacios Naturales Protegidos y Servicios Ambientales
<i>Servicio de Fomento en Espacios Naturales</i>
Dirección General de Prevención y Calidad Ambiental
<i>Servicio de Calidad Ambiental</i>
Agencia Andaluza del Agua
<i>Instituto del Agua de Andalucía</i>
Consejería de Obras Públicas y Transportes de la Junta de Andalucía
Secretaría General de Ordenación del Territorio
Dirección General de Urbanismo
Consejería de Agricultura y Pesca de la Junta de Andalucía
Dirección General de Desarrollo Rural
Dirección General de Regadíos y estructuras
Dirección general de Pesca y Acuicultura
Dirección General de la Producción Agrícola y Ganadera
Consejería de Innovación, Ciencia y Empresa de la Junta de Andalucía
Dirección General de Industria, Energía y Minas
Consejería de Cultura de la Junta de Andalucía
Dirección General de Bienes Culturales
Consejería de Turismo, Comercio y Deporte de la Junta de Andalucía
Dirección General de Planificación y Ordenación Turística
<b>Diputaciones provinciales</b>
Diputación de Albacete
Consorcio Provincial del Medioambiente
Departamento de Hidrogeología
Servicio de Energía y Medio Ambiente
<i>Unidad de Entorno Natural Sección energía</i>
Diputación de Alicante
Servicio del ciclo hídrico
Área de Infraestructuras
Patronato Provincial de Turismo
Área del Medio Ambiente
Diputación de Almería
Área de Obras Públicas y Medioambiente
<i>Servicio de Infraestructura urbana Servicio de medioambiente y energía</i>
Diputación de Jaén
Área de Infraestructuras municipales
Área de Turismo y Desarrollo Local Sostenible

<b>Identificación previa de partes interesadas</b>
Área de servicios municipales
<b>Administraciones locales</b>
Se considerarán como partes interesadas todos y cada uno de los municipios con parte de su término municipal dentro de la Demarcación (136 municipios)
<b>Federaciones regionales de Municipios y Provincias</b>
Federación Andaluza de Municipios y Provincias.
Federación de Municipios y Provincias de Castilla-La Mancha.
Federación de Municipios de la Región de Murcia
Federación Valenciana de Municipios y Provincias
<b>Comité de autoridades competentes</b>
Presidencia de la CHS.
Secretaría de la CHS.
Vocal Ministerio de Medio Ambiente.
Dos vocales de otros ministerios.
Vocal representante de la CARM.
Vocal representante de la Generalitat Valenciana.
Vocal representante de la Junta de comunidades de CLM
Vocal representante de la Junta de Andalucía
Vocal representante de la Administración Local
<b>Consejo del Agua de la Demarcación</b>
Ministerio de Hacienda. Delegado Provincial.
Mº Administraciones Públicas. Secretario Gral. de la Delegación del Gobierno.
Ministerio de Agricultura, Pesca y Alimentación. Coordinador Áreas de Infraestructuras .
Ministerio Agricultura, Pesca y Alimentación. Coordinador Actuaciones Zonas Regables.
Ministerio de Agricultura, Pesca y Alimentación. Subdirector Gral. Regadíos y Economía del Agua.
Ministerio de Defensa. Comandancia de Obras MALRE SUR. Acto. Cervantes.
Ministerio de Fomento. Secret.Gral.Transportes. Direc.Gral.Marina Mercante.
Ministerio de Fomento. Autoridad Portuaria de Cartagena
Ministerio de Fomento. Jefe de la Demarcación de Carreteras del Estado.
Ministerio de Industria y Energía. Director del Área de Industria y Energía.
Ministerio de Industria y Energía. Dirección Gral. de la Energía.
Ministerio de Medio Ambiente. Demarcación de Costas.
Ministerio de Medio Ambiente. Área Gestión Dominio Público Hidráulico.
Ministerio de Medio Ambiente. Subdirección General de Planificación y Uso Sostenible del Agua (2 representantes)
Ministerio de Sanidad y Consumo. Dirección Gral. Salud Pública. Subdirección General de Sanidad Ambiental y Salud Laboral.
Ministerio del Interior. Delegación General del Gobierno. Jefe Servicios Provinciales Protección Civil.
<b>Comunidad Autónoma de la Región de Murcia</b>
Secretario General de la Consejería de Presidencia
Director General de Calidad Ambiental. Consejería de Medio Ambiente y Ordenación del Territorio.
Director General de Administración Local. Consejería de Presidencia
Director Gral. de Estructuras e Industrias Agroalimentarias. Consejería de Agricultura y Agua
Gerente de ESAMUR - Entidad Regional de Saneamiento y Depuración
Jefe Servicio Coordinación y Planificación de Regadíos. Consejería de Agricultura y Agua
Director Gral. de Consumo. Consejería de Turismo, Comercio y Consumo.
Director General del Agua. Consejería de Agricultura y Agua
Director Gral. Ordenación del Territorio y Costas. Consejería O.P. y Ordenación del Territorio.
Director General de Industria. Consejería de Industria, Comercio, Turismo y Nuevas Tecnologías
Director General de Salud Pública. Consejería de Sanidad y Consumo.
Consejero de Agricultura y Agua
<b>Generalitat Valenciana</b>
Director General de Obras Públicas. Consejería de Infraestructuras y Transportes
Secretario Autonómico de Agricultura y Relaciones Agrarias con la Unión Europea. Consejería de Agricultura, Pesca y Alimentación
Secretario Autonómico de la Consejería de Infraestructuras y Transporte.
Jefe Servicio Territorial. Consejería de Industria, Comercio y Turismo.
<b>Junta de Andalucía</b>
Director General Regadíos y Estructuras. Consejería de Agricultura y Pesca.

<b>Identificación previa de partes interesadas</b>
Secretario General de Aguas. Consejería de Obras Públicas y Transportes
Junta de Comunidades de Castilla La Mancha
Director Gral. Planificación y Gestión Ambiental. Consejería de Medio Ambiente
Delegación Provincial de la Consejería de Obras Públicas
Director Gral. del Agua. Consejería de Obras Públicas
Director Gral. Mejora Explotaciones Agrarias. Consejería de Agricultura
<b>Confederación Hidrográfica del Segura</b>
Presidente
Comisario de Aguas
Jefe de la Oficina de Planificación
Director Técnico
Secretaria General
<b>Organizaciones Agrarias</b>
ADEA-ASAJA
Secretario General de la Federación de Uniones Agrarias de la Región de Murcia (COAG:IR)
Unión de Pequeños Agricultores y Ganaderos
<b>Organizaciones ecologistas</b>
Ecologistas en Acción (2 representantes)
<b>Usuarios abastecimiento</b>
Mancomunidad de los Canales del Tabilla
Ayuntamiento de Murcia
<b>Usuarios riego</b>
Juzgado Privativo Aguas de Orihuela
Junta Hacendados de la Huerta de Murcia
Comunidad de Regantes de Lorca
Presidente del Sindicato Central de Regantes del Acueducto Tajo Segura
C.R. Riegos de Levante M.I. del Segura (3 representantes)
C.R. El Porvenir
Juzgado Privativo Aguas Azud de Alfeitami
C.R. El Acueducto
CR Juan Martínez Parras (Hellín)
C.R. Campo de Cartagena
Junta Central de Usuarios Regantes del Segura
C.R. Blanca
C.R. Pilar de la Horadada
Comunidad General de Regantes de Abarán
<b>Usuarios hidroeléctrico</b>
Iberdrola Generación, S.A. Unidad de Producción Mediterránea
<b>Consejo Nacional del Agua</b>
Ministra de Medio Ambiente
Ministerio de Medio Ambiente. Secretaría general para el Territorio y la Biodiversidad
Ministerio de Medio Ambiente. Subsecretaría de Medio Ambiente
Ministerio de Medio Ambiente. Director General del Agua.
Ministerio de Medio Ambiente. Director General de Calidad y Evaluación Ambiental.
Ministerio de medio Ambiente. Dirección General de la Biodiversidad
Ministerio de Medio Ambiente. Presidencia de las distintas Confederaciones Hidrográficas
Ministerio Sanidad. Dirección general de Salud Pública
Ministerio de Agricultura. Secretario General de Agricultura y Alimentación
Ministerio de Agricultura. Director General de Desarrollo Rural
Ministerio de Industria y energía. Secretaría General de la Energía.
Ministerio de Educación y Ciencia. Director General del Instituto Geominero de España.
Ministerio del Interior. Dirección general de Protección Civil y Emergencias.
Representante del Ministerio de Defensa
Representante del Ministerio de Economía y Hacienda
Representante del Ministerio de Educación y Cultura
Representante del Ministerio de Industria y Energía
Representante del Ministerio de Fomento

<b>Identificación previa de partes interesadas</b>
Representante del Ministerio de Sanidad
Representante del Ministerio de Administraciones Públicas
Un representante de cada Comunidad Autónoma
Federación Nacional de municipios y provincias
Federación Nacional de Comunidades de Regantes
UNESA
AEAS
Consejo Superior de Cámaras de Comercio
Tres representante de las organizaciones profesionales agrarias
Un representante de las organizaciones empresariales
Dos representantes de los Consejos del Agua de cada cuenca, elegidos entre los representantes de los usuarios y de las CCAA
2 expertos nombrados por el Ministerio de Medio Ambiente
3 representantes de las asociaciones ecologistas
3 científicos del ámbito universitario e investigación nombrados por el Ministerio de Educación y Ciencia
Un experto en riego nombrado por el Ministerio de Agricultura, Pesca y Alimentación
<b>Conferencia Sectorial del Agua</b>
<b>Conferencia Sectorial de Medio Ambiente</b>
<b>Comisión Europea de Medio Ambiente</b>
<b>Consejo Europeo de Medio Ambiente</b>
<b>Otras conferencias sectoriales</b>
Conferencia Sectorial de Agricultura y Desarrollo Rural
Conferencia Sectorial de Turismo
Conferencia Sectorial de Pesca
<b>Asociaciones de defensa del medio ambiente</b>
ADENA
Ecologistas en Acción
ANSE
CARALLUMA
Greenpeace
Plataforma en Defensa del Valle de Ricote
Asociación para la conservación del Patrimonio Histórico, Cultural y Natural de la Vega Media
Plataforma en defensa del Noroeste
<b>Asociaciones de abastecimiento</b>
AEAS
<b>Empresas gestoras de servicios de abastecimiento y saneamiento</b>
Aqualia
Aquagest Levante
Ondaqua
Urbaser
<b>Asociaciones de depuración de aguas</b>
AEAS
Asociación Tecnológica para el Tratamiento del Agua (ATTA)
Asociación Española de desalación y Reutilización (AEDYR)
<b>Sindicatos</b>
UGT-Murcia.
UGT-Castilla La Mancha.
UGT-País Valenciano.
UGT-Andalucía.
CC.OO.- Región de Murcia.
CC.OO.- Castilla La Mancha



Identificación previa de partes interesadas
CC.OO -Andalucía
CC.OO -País Valenciano.
<b>Asociaciones de empresarios</b>
Confederación Regional de Organizaciones Empresariales de Murcia (CROEM)
Confederación de Empresarios de Albacete (FEDA)
Confederación de Organizaciones Empresariales de la Provincia de Alicante (COEPA)
Confederación Empresarial de la Provincia de Almería (ASEMPAL).
<b>Comunidades y Asociaciones de regantes</b>
Sindicato Central de Regantes del Acueducto Tajo-Segura (SCRATS)
CR de Lorca
Riegos de Levante Margen Izquierda
CR Campo de Cartagena
CR El Porvenir
CR El Acueducto
CR Pilar de La Horadada
Junta Central de Usuarios Regantes del Segura
Junta de Hacendados Huerta de Murcia
Juzgado Privativo de Aguas Orihuela
Juzgado Privativo de Aguas del Azud de Alfeitamí
Juzgado Privativo de Aguas de Callosa
CR Juan Martínez Parras
Junta Central de Usuarios Vega Norte del Río Segura
Junta Central Usuarios Ascoy-Sopalmo
CR Blanca
CR Abarán
CR Riegos de Levante (Margen Derecha)
CR de Pinoso
CR de Crevillente
CR Jumilla Cañada del Judío
CR Ascoy, Benís y Carrasquilla
CR Mazarrón
CR Águilas
CR de Pulpí
<b>Asociaciones de piscifactorías</b>
Piscifactoría de Riópar
<b>Asociaciones de empresas pesqueras</b>
Federación Regional de Cofradías de Pescadores de Murcia
Federación Provincial de Cofradías de Pescadores de Alicante
Federación Provincial de Cofradías de Pescadores de Almería
Federación Española de Organizaciones Pesqueras (FEOPE)
Organización Nacional de Asociaciones Pesqueras (ONAPE)
Federación Española de Armadores de Buques de Pesca (FEABP)
Sociedad Española de Acuicultura
Asociación de Empresarios de Túnidos de la Región de Murcia (ASETUN)
<b>Asociaciones de marina mercante</b>
Asociación Española de la Marina Civil (AEMC)
<b>Asociaciones patronales de marinería</b>
Asociación de Navieros Españoles (ANAVE)
<b>Asociaciones sindicales de marinería</b>
FTCM-UGT (Federación de Transportes, Comunicaciones y Mar)
CCOO- Federación de Comunicación y Transporte
Sindicato de Trabajadores de la Marina Mercante (STMM)

<b>Identificación previa de partes interesadas</b>
Sector Mar de la Confederación General del Trabajo (CGT MAR).
Asociación profesional de marinos de la administración marítima española (ASPROMAR)
<b>Asociaciones de consumidores</b>
Federación de Asociación de Consumidores y Usuarios de la Región de Murcia
Federación de Asociaciones de Consumidores y Usuarios de Andalucía-FACUA.
Unión de Consumidores de Castilla-La Mancha
Federación de Asociaciones de Consumidores y Usuarios de la Comunidad Valenciana (F.A.C.U.CO.VA.)
<b>Asociaciones de promotores y urbanizadores</b>
Asociación de Promotores Inmobiliarios de la Región de Murcia
Federación Andaluza de Promotores Inmobiliarios (FADECO)- Federación Almería
Federación Andaluza de Promotores Inmobiliarios (FADECO)- Federación Jaén
Federación Andaluza de Promotores Inmobiliarios (FADECO)- Federación Jaén
Asociación de Promotores Inmobiliarios de Albacete
Asociación de Promotores Inmobiliarios de la Provincia de Alicante (PROVIA)
<b>Asociaciones de empresas petrolíferas y químicas</b>
Asociación de Empresas del Valle de Escombreras (AEVE)
Española del Zinc
General Electric Plastic
<b>Asociaciones de empresas cerámicas</b>
Hyspalit. Asociación española de fabricantes de ladrillos y tejas de arcilla cocida.
Asociación Española de Fabricantes de Azulejos y Pavimentos Cerámicos (ASCER)
<b>Asociaciones de caza y pesca</b>
Federación de Pesca de la Región de Murcia
Federación castellano Manchega de Pesca
Federación Andaluza de Pesca Deportiva
Federación de pesca de la Comunidad Valenciana
<b>Asociaciones de empresas consultoras</b>
Teciberia-Asince
<b>Asociaciones de empresas constructoras</b>
Confederación Nacional de la Construcción (nivel nacional)
Asociación de Empresas Constructoras de Ámbito Nacional (SEOPAN)
Asociación Nacional de Constructores Independientes (ANCI)
Asociación de Contratistas de Obras de la Provincia de Almería (ASEMPAL)
Federación de Empresarios de la Construcción e Industrias Afines de Jaén
Asociación Provincial de Empresarios de la Construcción de Albacete (APECA)
Federación Regional de Empresarios de la Construcción de Murcia(FRECOM)
Federación Provincial de la Construcción de Alicante (FECIA)
<b>Asociaciones para la defensa del patrimonio histórico</b>
Voluntarios culturales de la región de Murcia
<b>Colegios profesionales</b>
Colegio de Ingenieros de Caminos, Canales y Puertos. Demarcaciones de Murcia, Valencia, Castilla La Mancha y Andalucía
Colegio Oficial de Ingenieros Agrónomos de Murcia
Colegio Oficial de Ingenieros Agrónomos de Albacete
Colegio Oficial de Ingenieros Agrónomos de Levante
Colegio Oficial de Ingenieros Agrónomos de Andalucía
Colegio Oficial de Ingenieros Industriales de la Murcia y Cartagena
Colegio Oficial de Ingenieros Industriales de la Comunidad Valenciana
Colegio de Ingenieros Industriales de Albacete
Colegio Oficial de Ingenieros Industriales de Andalucía Oriental
Colegio de Ingenieros de Montes. Colegios autonómicos de Murcia, Comunidad Valenciana, Castilla-La Mancha y Andalucía

<b>Identificación previa de partes interesadas</b>
Colegio Oficial de Biólogos de la Región de Murcia
Colegio Oficial de Biólogos de la Comunidad Valenciana
Colegio Oficial de Biólogos de Andalucía
Colegio Oficial de Biólogos de Castilla La Mancha
Colegio Oficial de Ingenieros Navales. Demarcación de Murcia, Comunidad Valenciana y Andalucía
Colegio Oficial de Ingenieros de Minas del Centro de España
Colegio Oficial de Ingenieros de Minas de Levante
Colegio Oficial de Ingenieros de Minas del Sur
Colegio Oficial de Geólogos.
Colegio de Geógrafos. Sede central, Delegación de Andalucía y Comunidad Valenciana.
Colegio Oficial de Ambientólogos de Andalucía
Colegio de Economistas de Murcia
Colegio de Economistas de Alicante
Colegio de Economistas de Albacete
Colegio de Economistas de Jaén
Colegio de Economistas de Almería
<b>Sociedades estatales y autonómicas</b>
Acuamed
Acuasegura
Acuasur
Entidad Regional de Saneamiento y Depuración de Aguas Residuales de la Región de Murcia
Ente Público del Agua de la Región de Murcia
Aguas de Castilla La Mancha
La Entidad Publica de Saneamiento de Aguas Residuales de la Comunidad Valenciana (EPSAR)
Empresa General Valenciana del Agua, SA
<b>Universidades</b>
<b>Instituto Geológico y Minero</b>
<b>CEDEX</b>
<b>Oficinas presupuestarias de los gobiernos competentes</b>
<b>Sindicatos agrarios</b>
ASAJA-Albacete.
ASAJA-Murcia.
ASAJA-Alicante
ASAJA-Almería.
ASAJA-Jaén
COAG- IR Murcia
COAG-IR Castilla La Mancha
COAG-IR Almería.
COAG-IR Jaén
COAG-IR Valencia
UPA-Murcia
UPA-Castilla La Mancha
UPA-Andalucía
UPA-País Valenciano
<b>Economía Social</b>
Federación de Cooperativas Agrarias de Murcia (FECOAM)
Unión de Cooperativas Agrarias de Castilla La Mancha (UCAMAN)
Unión Provincial Cooperativas Agrarias de Alicante (UPCAA).
Federación Provincial Andaluza de Empresas Cooperativas Agrarias - Almería
<b>Empresarios Agrarios</b>
Agrupación de conserveros de Alicante, Albacete y Murcia
Asociación de Productores Exportadores de Frutas, Uva de Mesa y otros Productos Agrarios. Murcia (APOEXPA)

<b>Identificación previa de partes interesadas</b>
Federación Provincial de Empresarios de Frutos y Productos Hortícolas de Alicante. (FESPAL)
Asociación de Productores-Exportadores de Frutas y Hortalizas de la Región de Murcia (PROEXPORT)
Asociación Española de frutas y hortalizas lavadas listas para su empleo (IV Gama) (AFHORLA).
<b>Cámaras de Comercio</b>
Cámara Oficial de Comercio, Industria y Navegación de la Murcia.
Cámara Oficial de Comercio de Lorca.
Cámara Oficial de Comercio, Industria y Navegación de Cartagena.
Cámara Oficial de Comercio, Industria y Navegación de Albacete.
Cámara Oficial de Comercio, Industria y Navegación de Almería.
Cámara Oficial de Comercio e Industria de Orihuela.
Cámara Oficial de Comercio, Industria y Navegación de Alicante
<b>Asociaciones de Extracciones de Áridos</b>
Asociación Nacional de Empresarios Fabricantes de Áridos (ANEFA)
<b>Usuarios energéticos</b>
UNESA
IBERDROLA
<b>Oficinas presupuestarias</b>
Dirección General de Presupuestos del Ministerio de Economía y Hacienda
Subdirección General de Programación y Control Presupuestario del MMA
Subdirección General de Planificación Económica y Coordinación Institucional del MAPA
Dirección General de Presupuestos y Planificación Económica de la Consejería de Economía y Hacienda de la Junta de Comunidades de Castilla La Mancha
Dirección General de Presupuestos de la Consejería de Economía y Hacienda de la Junta de Andalucía
Dirección General de Presupuestos y Gastos de la Conselleria de Economía, Hacienda y Empleo de la Generalitat Valenciana
Dirección General de Presupuestos y Finanzas de la Consejería de Economía y Hacienda de la CARM
<b>Ciudadanos a nivel particular y resto de público</b>

Como fruto del proceso de consulta pública que ha de pasar este proyecto o en cualquier otro momento del proceso, esta lista podrá modificarse, incluyendo nuevo público interesado

#### **4.2.1. Programa de trabajo y estudio general de la Demarcación**

La propuesta de programa de trabajo para la elaboración de los planes de cuenca incluirá las principales tareas y actividades a realizar, el calendario previsto, el estudio general de la Demarcación y las formulas de consulta. Asimismo coordinará los procesos de consulta propios del plan y los requeridos por la evaluación ambiental estratégica.

El estudio general sobre la Demarcación hidrográfica incluido en el programa de trabajo incorporará una descripción general de las características de la Demarcación, un resumen de las repercusiones de la actividad humana en el estado de las aguas superficiales y de las aguas subterráneas y un análisis económico del uso del agua.

La propuesta de programa de trabajos se ha puesto a disposición del público en las mismas fechas que el presente proyecto, para la formulación de observaciones y sugerencias durante un plazo no inferior a seis meses.

#### **4.2.2. Esquema de temas importantes en materia de gestión de las aguas en la Demarcación**

El esquema de temas importantes en materia de gestión de las aguas contendrá la descripción y valoración de los principales problemas actuales y previsibles de la Demarcación relacionados con el agua y las posibles alternativas de actuación, todo ello de acuerdo con los programas de medidas elaborados por las Administraciones competentes. También se concretarán las posibles decisiones que puedan adoptarse para determinar los distintos elementos que configuran el Plan y ofrecer propuestas de solución a los problemas enumerados.

Además de lo indicado en el párrafo anterior el esquema incluirá:

- a) Las principales presiones e impactos que deben ser tratados en el plan hidrológico, incluyendo los sectores y actividades que pueden suponer un riesgo para alcanzar los objetivos medioambientales.
- b) Las posibles alternativas de actuación para conseguir los objetivos medioambientales, de acuerdo con los programas de medidas básicas y complementarias, incluyendo su caracterización económica y ambiental.
- c) Los sectores y grupos afectados por los programas de medidas.

La Confederación Hidrográfica del Segura elaborará el esquema de temas importantes en materia de gestión de aguas, integrando la información facilitada por el Comité de Autoridades Competentes.

El esquema provisional de temas importantes se remitirá a las partes interesadas para que las mismas presenten, en el plazo de tres meses, las propuestas y sugerencias que consideren oportunas.

Al mismo tiempo, el esquema provisional será puesto a disposición del público, durante un plazo no inferior a seis meses para la formulación de observaciones y sugerencias.

Esta consulta se hará coincidir en el tiempo con la remisión del Documento Inicial del proceso de Evaluación Ambiental Estratégica al órgano ambiental.

Ultimadas las consultas referidas, la Confederación Hidrográfica del Segura realizará un informe sobre las propuestas, observaciones y sugerencias que se

hubiesen presentado e incorporará las que en su caso considere adecuadas al esquema de temas importantes en materia de gestión de las aguas, que requerirá el informe preceptivo del Consejo del Agua de la Demarcación.

#### **4.2.3. Proyecto de plan hidrológico**

En la segunda etapa de elaboración del proyecto de plan hidrológico, la Confederación Hidrográfica del Segura, con la información facilitada por el Comité de Autoridades Competentes, redactará la correspondiente propuesta del mismo de acuerdo con el esquema de temas importantes en materia de gestión de las aguas y con el resultado de todas las consultas efectuadas.

La propuesta de proyecto de plan hidrológico y el informe de sostenibilidad ambiental, se remitirán, con una antelación mínima de un año con respecto al inicio del procedimiento de aprobación del plan, a las partes interesadas para que presenten, en el plazo de tres meses, las propuestas y sugerencias que consideren oportunas.

Al mismo tiempo, la propuesta de proyecto de plan hidrológico estará a disposición del público, durante un plazo no inferior a seis meses para la formulación de observaciones y sugerencias.

Ultimadas las consultas, el Organismo de cuenca realizará un informe sobre las propuestas, observaciones y sugerencias que se hubiesen presentado e incorporará las que en su caso considere adecuadas a la propuesta de proyecto de plan hidrológico, que requerirá el informe preceptivo del Consejo del Agua de la Demarcación. En la redacción final de la propuesta se tendrá en cuenta la Memoria Ambiental elaborada en el proceso de evaluación ambiental estratégica.

Dicha propuesta de proyecto de plan hidrológico, con la conformidad del Comité de Autoridades Competentes, será elevada al Gobierno a través del Ministerio de Medio Ambiente, de acuerdo con el artículo 35.2 de la Ley de Aguas.

### **4.3. PARTICIPACIÓN ACTIVA**

Además de los requerimientos estrictos de información pública, es objetivo de la Confederación Hidrográfica del Segura fomentar la participación activa de las partes interesadas en el proceso de planificación, extendiendo dicha participación al público en general. Esta es la principal razón por la que se redacta el presente proyecto de participación pública.

Los procesos de participación activa representan una oportunidad para obtener el compromiso de todos los agentes que serán necesarios para el buen funcionamiento del proceso participativo. Sirven para identificar los objetivos comunes y las diferencias entre las partes interesadas con suficiente antelación y poder analizarlas y solventarlas. Estos procesos contribuyen a alcanzar el equilibrio óptimo desde el punto de vista de la sostenibilidad, considerando los aspectos sociales, económicos y ambientales, y facilitando la continuidad a largo plazo de la decisión tomada mediante consenso.

La participación activa abarcará la totalidad del proceso de planificación y, en particular, las siguientes fases:

- Elaboración del esquema de temas importantes.
- Establecimiento de objetivos
- Planteamiento y desarrollo del programa de medidas.
- Elaboración del plan hidrológico.
- Implantación, seguimiento y evaluación del plan hidrológico y del programa de medidas.

Con este fin se establecerán las fórmulas de participación más idóneas en cada momento, constituyéndose foros o grupos de trabajo específicos en los que participen, además de las partes interesadas, personas de reconocido prestigio y experiencia en materia de aguas que asesoren en el proceso de elaboración de los Planes hidrológicos. Con objeto de involucrar a los agentes interesados en cada uno de los pasos de la toma de decisiones del proceso y de proveer de oportunidades auténticas que puedan influir en la decisión, en cada actuación prevista:

- Se definirán de manera clara los objetivos que se espera conseguir con la participación pública
- Se especificará cómo los resultados se integrarán dentro del proceso de toma de decisiones.
- Se identificarán las partes interesadas que de manera más probable se verán afectados (de manera positiva o negativa) por la decisión tomada;
- Se identificarán los mecanismos de participación, como por ejemplo el número de reuniones previstas, la cantidad de documentación básica a analizar.
- Se dispondrá de niveles de participación alternativos que estén basados en el nivel de interés público, y que refleje la diversidad de aquellos que participan.

Siguiendo estos criterios y los que a continuación se dan con carácter general, en cada una de las fases del proceso de planificación se han ido identificando las acciones que deberían estar sujetas a un proceso de participación activa. Dicha relación, que se recoge en el capítulo 6 del presente documento, podrá irse ampliando o modificando en función de la detección nuevas necesidades no previstas, de los resultados del propio proceso de participación pública o de la experiencia adquirida en las primeras etapas del proceso.

#### **4.3.1. Especificación de los objetivos y alcance del proceso**

En cada una de las fases del proceso de planificación se ha realizado una primera identificación de los elementos que deberán ser objeto de un proceso de participación activa, los objetivos y las acciones a seguir para lograrlo se especifican en cada caso.

La elección de las técnicas participativas, partes interesadas, calendario de actividades y plan de comunicación dependen en gran medida de los objetivos a conseguir y alcance de las actividades.

#### **4.3.2. Identificación de los aspectos clave y de las personas interesadas**

El análisis para identificar las personas interesadas (también denominados partes interesadas o, en un concepto más amplio, actores o agentes relevantes) es la fase que determinará la precisión del estudio, de manera que debe realizarse de manera exhaustiva. Para ello es necesario realizar un análisis de doble entrada:

- a) Identificación de los aspectos clave de la toma de decisión, o aquellos



aspectos que por la naturaleza del estudio puedan emerger durante la participación pública,

b) Identificación de los actores, agentes o partes interesadas que puedan sentirse aludidos o afectados por los aspectos clave identificados.

Para la correcta identificación de los agentes se tienen en cuenta las siguientes consideraciones: aquellas partes que por interés económico (existe pérdida o beneficio económico a raíz de la decisión tomada), de uso (la decisión puede causar un cambio en el uso del recurso o del ecosistema), de competencia (como la responsabilidad o tutela correspondientes a las administraciones), de proximidad (por ejemplo por impactos por contaminación, ruido, etc.) o de valores (espiritualidad), se perciban a sí mismas con derecho, interés y/o responsabilidad a participar en la toma de decisiones.

Además de las partes interesadas, se podrán incluir personas de reconocido prestigio y experiencia en materia de aguas cuyo asesoramiento enriquecerá el proceso de elaboración de los planes hidrológicos.

Los actores se definen como internos o locales si su actividad tiene lugar de manera directa en el área de estudio (p. ej., agricultores o ecologistas locales) o externos si la actividad tiene lugar a una escala mayor, aunque su interés puede estar localizado en el área de estudio (p. ej., sindicatos agrarios u ONGs regionales o nacionales). Se tendrá en cuenta la participación tanto de agentes locales como externos.

El objetivo ideal sería que todas las partes interesadas estén representadas en todo el proceso participativo, si bien por razones prácticas va a ser imposible mantener implicados activamente a todos los interesados potenciales en todos los asuntos. En consecuencia se ha de realizar un esfuerzo por lograr la participación de los diferentes agentes considerando los siguientes factores:

- La relación de los interesados con los asuntos de gestión de aguas en cuestión
- La escala y contexto en el que normalmente actúan o a quienes ellos representan.
- Sus implicaciones (administraciones; usuarios/afectados/interesados; expertos; personas relacionadas con la ejecución de las medidas)
- Su capacidad de compromiso y
- El contexto político y social.

Por otra parte, el nivel de participación efectivo dependerá de cada uno de

ellos. Por tanto, una vez informados, aunque es primordial que todos participen, no todos los actores decidirán participar de la misma manera (dependerá de los aspectos en los que esté interesado y de la relevancia con que perciban su participación). En cualquier proceso participativo es esperable todos los niveles de implicación:

- Participante activo: actores con intereses, que realizan recomendaciones que son consideradas de una manera seria, si bien la decisión final no recaerá de manera directa sobre ellos (por lo menos de manera individualizada).
- Auditor técnico: actores que proveen de conocimiento técnico y científico sobre las actividades a realizar, influenciando de manera directa el proceso. Sin embargo, su participación se limita a incorporar conocimiento cuando se les requiere, de manera que su participación no es activa.
- Comentador: aquellos actores que participan incorporando su opinión al proceso en actos públicos o mediante algún tipo de manifiesto escrito, si bien prefieren no participar de manera directa en el proceso, de manera que su influencia en el resultado final puede ser mínima.
- Observador: aquellos actores que sin tener intereses, conocimiento u opinión sobre la materia, están interesados en ser informados y seguir el proceso.

En la oficina de planificación se mantendrá un registro actualizado con todos los posibles actores, junto con sus datos de contacto, pudiéndose modificar dicho registro durante el proceso o ampliar con la incorporación de nuevos agentes. A estos agentes, se les informará regularmente no sólo de las iniciativas en el marco de planificación, sino también sobre otras iniciativas que desarrolla la Confederación Hidrográfica del Segura y que puedan ser de su interés, como eventos, obras, actuaciones, firma de acuerdos o convenios, etc.

Se ha efectuado un primer análisis de las partes interesadas y actores para todo el proceso. Posteriormente, en las diferentes fases del proceso se identificarán las actividades particulares en las cuales se deberá realizar un nuevo análisis de

los actores particularizado para cada caso.

Como punto de partida se propone a continuación una identificación inicial exhaustiva, que no completa, de las posibles partes interesadas.

**Tabla 2: Identificación previa de partes interesadas y niveles de participación**

Participa en Consejo Agua Cuenca	Actor	Grado de implicación			
		Participante activo	Auditor técnico	Comentador	Observador
<b>X</b>	<b>Organismo de la demarcación hidrográfica</b>	<b>X</b>			
X	Presidencia	X			
X	Secretaría General	X			
X	Oficina de Planificación Hidrológica	X			
X	Comisaría de Aguas	X			
X	Dirección Técnica	X			
<b>X</b>	<b>Ministerio de Medio Ambiente</b>	<b>X</b>			
X	Dirección General de Costas	X			
	Dirección General para la Biodiversidad	X			
	Dirección General del Agua	X			
X	<i>Subdirección General de Planificación y Uso Sostenible del Agua</i>	X			
X	<i>Subdirección General de Gestión Integrada del Dominio Público Hidráulico</i>	X			
	<i>Subdirección General de Infraestructuras y Tecnología</i>		x		
	Dirección General de la Oficina Española del Cambio Climático		x		
	Dirección General del Instituto Nacional de Meteorología		x		
	Dirección General de calidad y Evaluación Ambiental	X			
X	Mancomunidad de los Canales del Taibilla				
<b>X</b>	<b>Ministerio de Sanidad</b>	<b>X</b>			
	Dirección General de Salud Pública del Ministerio de Sanidad y Consumo	X			
X	<i>Subdirección General de Salud Ambiental</i>	x			
<b>X</b>	<b>Ministerio de Agricultura, Pesca y Alimentación</b>	<b>X</b>			
X	Dirección General de Agricultura	X			
	Dirección General de Ganadería	X			
X	Dirección General de Desarrollo Rural	X			
	Dirección General de Industria Agroalimentaria y Alimentación	X			
<b>X</b>	<b>Ministerio del Interior</b>	<b>X</b>			
X	Dirección General de Protección Civil y Emergencias	X			
<b>X</b>	<b>Ministerio de Industria, Turismo y Comercio</b>	<b>X</b>			
X	Secretaría General de la Energía	X			
<b>X</b>	<b>Ministerio de Fomento</b>	<b>X</b>			
	Dirección General de la marina Mercante	X			
	Puertos del Estado	X			
<b>X</b>	<b>Comunidades autónomas</b>	<b>X</b>	<b>x</b>		
X	Consejería de Agricultura y Agua de la CARM	X	<b>x</b>		

Participa en Consejo Agua Cuenca	Actor	Grado de implicación			
		Participante activo	Auditor técnico	Comentador	Observador
X	Dirección General del Agua	X			
X	Dirección General de Industrias y Asociacionismo Agrario	X			
	Dirección General de Modernización de Explotaciones y Capacitación Agraria	X			
X	Dirección General de Regadíos y Desarrollo Rural	X			
	Dirección General de Ganadería y Pesca	X			
	Dirección General de Política Agraria Común	X			
	Instituto Murciano de Investigación y Desarrollo Agrario y Alimentario		x		
X	Consejería de Sanidad de la CARM	X			
X	Dirección General de Salud Pública	X			
X	<i>Servicio de sanidad Ambiental</i>	x			
X	Consejería de Industria y Medio Ambiente de la CARM	X			
	Dirección General del Medio Natural	X			
X	Dirección General de Calidad Ambiental	X			
	Dirección General de Industria, Energía y Minas	X			
	Dirección General de Ordenación del Territorio y Costas	X			
X	Consejería de Obras Públicas, Vivienda y Transportes de la CARM	X			
X	Dirección General de Vivienda, Arquitectura y Urbanismo	X			
	<i>Subdirección General de Vivienda, Arquitectura y Urbanismo</i>	X			
	<i>Servicio de Urbanismo</i>	X			
	Dirección General de Transportes y Puertos	X			
	<i>Subdirección General de Transportes y Puertos</i>	X			
	<i>Servicio de Infraestructura</i>	X			
	Instituto de Vivienda y Suelo de la Región de Murcia	X			
	Consejería de Turismo, Comercio y Consumo de la CARM	X			
	Dirección General de Infraestructuras de Turismo	X			
	<i>Servicio de Ordenación del Turismo</i>	X			
	<i>Servicio de Planificación de Infraestructuras de Turismo a</i>	X			
	Consejería de Educación y Cultura de la CARM		<b>X</b>		
	Dirección General de Cultura		X		
	<i>Servicio de Patrimonio</i>		X		
X	Consejería de Agricultura, Pesca y Alimentación de la GV	X			
	Oficina Estratégica Agraria	X			
	Dirección General de Investigación, Desarrollo e innovación agropecuaria	X			
	<i>Área de ganadería</i>	X			
	Dirección General de Regadíos e Infraestructuras Agrarias	X			
	Dirección General de Desarrollo Rural y Cooperativismo	X			
	Dirección General de Pesca y Alimentación	X			
	<i>Área de pesca marítima</i>	X			
	Consejería de Sanidad de la GV	X			
	Dirección General para la Salud Pública	X			
	Consejería de Territorio y Vivienda de la GV	X			
	Dirección General de Ordenación del Territorio	X			
	<i>Área de Urbanismo</i>	X			
	<i>Área de Conservación de Espacios Naturales</i>	X			
	Dirección General de Calidad Ambiental	X			
	<i>Área de Calidad Ambiental</i>	X			
	Gabinete Técnico	X			
	Área de Evaluación Ambiental	X			
	<i>Servicio de Evaluación Ambiental Estratégica</i>	X			
X	Consejería de Infraestructuras y Transportes de la GV	X			
X	Dirección General de Obras Públicas	X			
	<i>División de Recursos Hidráulicos</i>	X			
	Dirección General de Transportes, Puertos y Costas	X			

Participa en Consejo Agua Cuenca	Actor	Grado de implicación			
		Participante activo	Auditor técnico	Comentador	Observador
	<i>División de Puertos y Costas</i>	X			
	Centro de Desarrollo Marítimo	X			
	División de Conservación y explotación de Puertos	X			
	Servicio de Gestión de Puertos	X			
	Consejería de Turismo de la GV	X			
	Secretario Autonómico de Turismo. Dirección Agencia Valenciana de Turismo	X			
	<i>Área de Infraestructuras e I+D+I</i>	X			
	<i>Servicio de Planificación de Infraestructuras de Turismo a</i>	X			
	Consejería de Cultura, Educación y Deportes de la GV		X		
	Dirección General de Patrimonio Cultural Valenciano y Museos		X		
	Consejería de Sanidad de Junta de Comunidades de CLM	X			
	Dirección General de la Salud Pública y Participación	X			
X	Consejería de Medio Ambiente y Desarrollo Rural de la Junta de Comunidades de CLM	X			
	Dirección General de Medio Natural	X			
	Dirección General de Desarrollo Rural	X			
X	Dirección General de Planificación y Gestión Ambiental	X			
	Dirección General de Evaluación Ambiental	X			
	Consejería de Vivienda y Urbanismo de la Junta de Comunidades de CLM	X			
	Dirección General de Urbanismo y Ordenación Territorial	X			
X	Consejería de Obras Públicas de la Junta de Comunidades de CLM	X			
X	Dirección General del Agua	X			
X	Consejería de Agricultura de la Junta de Comunidades de CLM	X			
X	Dirección General de Mejora de Explotaciones Agropecuarias	X			
	Dirección General de Producción Agropecuaria	X			
	Consejería de Industria y Energía de la Junta de Comunidades de CLM	X			
	Dirección General de Industria y Energía	X			
	Consejería de Salud de la Junta de CLM	X			
	Dirección General de la Salud Pública y Participación	X			
	Consejería de Cultura de la Junta de CLM		X		
	Dirección General de Patrimonio y Museos		X		
	Consejería de Medio Ambiente de la Junta de Andalucía	X			
	Dirección General de Gestión del Medio Natural	X			
	<i>Servicio de conservación Flora y Fauna Silvestre Dpto. Caza y Pesca Continental</i>	x			
	Dirección General de la Red de Espacios Naturales Protegidos y Servicios Ambientales	X			
	<i>Servicio de Fomento en Espacios Naturales</i>	x			
	Dirección General de Prevención y Calidad Ambiental	X			
	<i>Servicio de Calidad Ambiental</i>	x			
	Agencia Andaluza del Agua	X			
	<i>Instituto del Agua de Andalucía</i>	X			
X	Consejería de Obras Públicas y Transportes de la Junta de Andalucía	X			
	Secretaría General de Ordenación del Territorio	X			
	Dirección General de Urbanismo	X			
X	Consejería de Agricultura y Pesca de la Junta de Andalucía	X			
	Dirección General de Desarrollo Rural	X			
X	Dirección General de Regadíos y estructuras	X			
	Dirección general de Pesca y Acuicultura	X			
	Dirección General de la Producción Agrícola y Ganadera	X			
	Consejería de Innovación, Ciencia y Empresa de la Junta de Andalucía	X			
	Dirección General de Industria, Energía y Minas	X			
	Consejería de Cultura de la Junta de Andalucía		X		

Participa en Consejo Agua Cuenca	Actor	Grado de implicación			
		Participante activo	Auditor técnico	Comentador	Observador
	Dirección General de Bienes Culturales		X		
	Consejería de Turismo, Comercio y Deporte de la Junta de Andalucía	X			
	Dirección General de Planificación y Ordenación Turística	X			
	<b>Diputaciones provinciales</b>	<b>X</b>			
	Diputación de Albacete	X			
	Consorcio Provincial del Medioambiente	X			
	Departamento de Hidrogeología	X			
	Servicio de Energía y Medio Ambiente	X			
	<i>Unidad de Entorno Natural</i>	x			
	<i>Sección energía</i>	X			
	Diputación de Alicante	X			
	Servicio del ciclo hídrico	X			
	Área de Infraestructuras	X			
	Patronato Provincial de Turismo	x			
	Área del Medio Ambiente	X			
	Diputación de Almería	X			
	Área de Obras Públicas y Medioambiente	X			
	<i>Servicio de Infraestructura urbana</i>	X			
	<i>Servicio de medioambiente y energía</i>	x			
	Diputación de Jaén	X			
	Área de Infraestructuras municipales	X			
	Área de Turismo y Desarrollo Local Sostenible	X			
	Área de servicios municipales	X			
	<b>Administraciones locales</b>	<b>X</b>			
	Se considerarán como partes interesadas todos y cada uno de los municipios con parte de su término municipal dentro de la Demarcación (136 municipios)				
	<b>Federaciones regionales de Municipios y Provincias</b>	<b>X</b>			
	Federación Andaluza de Municipios y Provincias.	X			
	Federación de Municipios y Provincias de Castilla-La Mancha.	X			
	Federación de Municipios de la Región de Murcia	X			
	Federación Valenciana de Municipios y Provincias	X			
	<b>Comité de autoridades competentes</b>	<b>X</b>			
	Presidencia de la CHS.	X			
	Secretaría de la CHS.	X			
	Vocal Ministerio de Medio Ambiente.	X			
	Dos vocales de otros ministerios.	X			
	Vocal representante de la CARM.	X			
	Vocal representante de la Generalitat Valenciana.	X			
	Vocal representante de la Junta de comunidades de CLM	X			
	Vocal representante de la Junta de Andalucía	X			
	Vocal representante de la Administración Local	X			
<b>x</b>	<b>Consejo del Agua de la Demarcación</b>	<b>X</b>			
X	Ministerio de Hacienda. Delegado Provincial.	X			
X	Mº Administraciones Públicas. Secretario Gral. de la Delegación del Gobierno.	X			
X	Ministerio de Agricultura, Pesca y Alimentación. Coordinador Áreas de Infraestructuras	X			
X	Ministerio Agricultura, Pesca y Alimentación. Coordinador Actuaciones Zonas Regables.	X			
x	Ministerio de Agricultura, Pesca y Alimentación. Subdirector Gral. Regadíos y Economía del Agua.	X			
X	Ministerio de Defensa. Comandancia de Obras MALRE SUR. Acto. Cervantes.	X			
X	Ministerio de Fomento. Secret.Gral.Transportes. Direc.Gral.Marina Mercante.	X			
X	Ministerio de Fomento. Autoridad Portuaria de Cartagena	X			
X	Ministerio de Fomento. Jefe de la Demarcación de Carreteras del Estado.	X			

Participa en Consejo Agua Cuenca	Actor	Grado de implicación			
		Participante activo	Auditor técnico	Comentador	Observador
X	Ministerio de Industria y Energía. Director del Área de Industria y Energía.	X			
x	Ministerio de Industria y Energía. Dirección Gral. de la Energía.	X			
X	Ministerio de Medio Ambiente. Demarcación de Costas.	X			
X	Ministerio de Medio Ambiente. Área Gestión Dominio Público Hidráulico.	X			
X	Ministerio de Medio Ambiente. Subdirección General de Planificación y Uso Sostenible del Agua (2 representantes)	X			
X	Ministerio de Sanidad y Consumo. Dirección Gral. Salud Pública. Subdirección General de Sanidad Ambiental y Salud Laboral.	X			
X	Ministerio del Interior. Delegación General del Gobierno. Jefe Servicios Provinciales Protección Civil.	X			
X	Comunidad Autónoma de la Región de Murcia	X			
X	Secretario General de la Consejería de Presidencia	X			
X	Director General de Calidad Ambiental. Consejería de Medio Ambiente y Ordenación del Territorio.	X			
X	Director General de Administración Local. Consejería de Presidencia	X			
X	Director Gral. de Estructuras e Industrias Agroalimentarias. Consejería de Agricultura y Agua	X			
X	Gerente de ESAMUR - Entidad Regional de Saneamiento y Depuración	X			
X	Jefe Servicio Coordinación y Planificación de Regadíos. Consejería de Agricultura y Agua	X			
X	Director Gral. de Consumo. Consejería de Turismo, Comercio y Consumo.	X			
X	Director General del Agua. Consejería de Agricultura y Agua	X			
X	Director Gral. Ordenación del Territorio y Costas. Consejería O.P. y Ordenación del Territorio.	X			
X	Director General de Industria. Consejería de Industria, Comercio, Turismo y Nuevas Tecnologías	X			
X	Director General de Salud Pública. Consejería de Sanidad y Consumo.	X			
X	Consejero de Agricultura y Agua	X			
X	Generalitat Valenciana	X			
X	Director General de Obras Públicas. Consejería de Infraestructuras y Transportes	X			
X	Secretario Autonómico de Agricultura y Relaciones Agrarias con la Unión Europea. Consejería de Agricultura, Pesca y Alimentación	X			
X	Secretario Autonómico de la Consejería de Infraestructuras y Transporte.	X			
X	Jefe Servicio Territorial. Consejería de Industria, Comercio y Turismo.	X			
X	Junta de Andalucía	X			
X	Director General Regadíos y Estructuras. Consejería de Agricultura y Pesca.	X			
X	Secretario General de Aguas. Consejería de Obras Públicas y Transportes	X			
X	Junta de Comunidades de Castilla La Mancha	X			
X	Director Gral. Planificación y Gestión Ambiental. Consejería de Medio Ambiente	X			
X	Delegación Provincial de la Consejería de Obras Públicas	X			
X	Director Gral. del Agua. Consejería de Obras Públicas	X			
X	Director Gral. Mejora Explotaciones Agrarias. Consejería de Agricultura	X			
X	Confederación Hidrográfica del Segura	X			
X	Presidente	X			
X	Comisario de Aguas	X			
X	Jefe de la Oficina de Planificación	X			
X	Director Técnico	X			
X	Secretaría General	X			
X	Organizaciones Agrarias	X			
X	ADEA-ASAJA	X			
X	Secretario General de la Federación de Uniones Agrarias de la Región de Murcia (COAG:IR)	X			
X	Unión de Pequeños Agricultores y Ganaderos	X			
X	Organizaciones ecologistas	X			
X	Ecologistas en Acción (2 representantes)	X			
X	Usuarios abastecimiento	X			

Participa en Consejo Agua Cuenca	Actor	Grado de implicación			
		Participante activo	Auditor técnico	Comentador	Observador
X	Mancomunidad de los Canales del Tabilla	X			
X	Ayuntamiento de Murcia	X			
X	Usuarios riego	X			
X	Juzgado Privativo Aguas de Orihuela	X			
X	Junta Hacendados de la Huerta de Murcia	X			
X	Comunidad de Regantes de Lorca	X			
X	Presidente del Sindicato Central de Regantes del Acueducto Tajo Segura	X			
X	C.R. Riegos de Levante M.I. del Segura (3 representantes)	X			
X	C.R. El Porvenir	X			
X	Juzgado Privativo Aguas Azud de Alfeitami	X			
X	C.R. El Acueducto	X			
X	CR Juan Martínez Parras (Hellín)	X			
X	C.R. Campo de Cartagena	X			
X	Junta Central de Usuarios Regantes del Segura	X			
X	C.R. Blanca	X			
X	C.R. Pilar de la Horadada	X			
X	Comunidad General de Regantes de Abarán	X			
X	Usuarios hidroeléctrico	X			
X	Iberdrola Generación, S.A. Unidad de Producción Mediterránea	X			
	<b>Consejo Nacional del Agua</b>	<b>X</b>			
	Ministra de Medio Ambiente	X			
	Ministerio de Medio Ambiente. Secretaría general para el Territorio y la Biodiversidad	X			
	Ministerio de Medio Ambiente. Subsecretaría de Medio Ambiente	X			
	Ministerio de Medio Ambiente. Director General del Agua.	X			
	Ministerio de Medio Ambiente. Director General de Calidad y Evaluación Ambiental.	X			
	Ministerio de medio Ambiente. Dirección General de la Biodiversidad	X			
	Ministerio de Medio Ambiente. Presidencia de las distintas Confederaciones Hidrográficas	X			
	Ministerio Sanidad. Dirección general de Salud Pública	X			
	Ministerio de Agricultura. Secretario General de Agricultura y Alimentación	X			
	Ministerio de Agricultura. Director General de Desarrollo Rural	X			
	Ministerio de Industria y energía. Secretaría General de la Energía.	X			
	Ministerio de Educación y Ciencia. Director General del Instituto Geominero de España.	X			
	Ministerio del Interior. Dirección general de Protección Civil y Emergencias.	X			
	Representante del Ministerio de Defensa	X			
	Representante del Ministerio de Economía y Hacienda	X			
	Representante del Ministerio de Educación y Cultura	X			
	Representante del Ministerio de Industria y Energía	X			
	Representante del Ministerio de Fomento	X			
	Representante del Ministerio de Sanidad	X			
	Representante del Ministerio de Administraciones Públicas	X			
	Un representante de cada Comunidad Autónoma	X			
	Federación Nacional de municipios y provincias	X			
	Federación Nacional de Comunidades de Regantes	X			
	UNESA	X			
	AEAS	X			
	Consejo Superior de Cámaras de Comercio	X			
	Tres representante de las organizaciones profesionales agrarias	X			
	Un representante de las organizaciones empresariales	X			



Participa en Consejo Agua Cuenca	Actor	Grado de implicación			
		Participante activo	Auditor técnico	Comentador	Observador
	Dos representantes de los Consejos del Agua de cada cuenca, elegidos entre los representantes de los usuarios y de las CCAA	X			
	2 expertos nombrados por el Ministerio de Medio Ambiente	X			
	3 representantes de las asociaciones ecologistas	X			
	3 científicos del ámbito universitario e investigación nombrados por el Ministerio de Educación y Ciencia	X			
	Un experto en riego nombrado por el Ministerio de Agricultura, Pesca y Alimentación	X			
	<b>Conferencia Sectorial del Agua</b>	<b>X</b>			
	<b>Conferencia Sectorial de Medio Ambiente</b>	<b>X</b>			
	<b>Comisión Europea de Medio Ambiente</b>	<b>X</b>			
	<b>Consejo Europeo de Medio Ambiente</b>	<b>X</b>			
	<b>Otras conferencias sectoriales</b>	<b>X</b>			
	Conferencia Sectorial de Agricultura y Desarrollo Rural	X			
	Conferencia Sectorial de Turismo	X			
	Conferencia Sectorial de Pesca	X			
<b>X</b>	<b>Asociaciones de defensa del medio ambiente</b>	<b>X</b>			
	ADENA	X			
X	Ecologistas en Acción	X			
	ANSE	X			
	CARALLUMA	X			
	Greenpeace	X			
	Plataforma en Defensa del Valle de Ricote	X			
	Asociación para la conservación del Patrimonio Histórico, Cultural y Natural de la Vega Media	X			
	Plataforma en defensa del Noroeste	X			
	<b>Asociaciones de abastecimiento</b>	<b>X</b>			
	AEAS	X			
	<b>Asociaciones de depuración de aguas</b>	<b>X</b>			
	AEAS	X			
	Asociación Tecnológica para el Tratamiento del Agua (ATTA)	X			
	Asociación Española de desalación y Reutilización (AEDYR)	X			
	<b>Empresas gestoras de servicios de abastecimiento y saneamiento</b>	<b>X</b>			
	Aqualia	X			
	Urbaser	X			
	Aquagest Levante	X			
	Ondagua	x			
	<b>Sindicatos</b>	<b>X</b>			
	UGT-Murcia.	X			
	UGT-Castilla La Mancha.	X			
	UGT-País Valenciano.	X			
	UGT-Andalucía.	X			
	CC.OO.- Región de Murcia.	X			
	CC.OO.- Castilla La Mancha	X			
	CC.OO -Andalucía	X			
	CC.OO -País Valenciano.	X			
	<b>Asociaciones de empresarios</b>	<b>X</b>			

Participa en Consejo Agua Cuenca	Actor	Grado de implicación			
		Participante activo	Auditor técnico	Comentador	Observador
	Confederación Regional de Organizaciones Empresariales de Murcia (CROEM)	X			
	Confederación de Empresarios de Albacete (FEDA)	X			
	Confederación de Organizaciones Empresariales de la Provincia de Alicante (COEPA)	X			
	Confederación Empresarial de la Provincia de Almería (ASEMPAL).	X			
<b>X</b>	<b>Comunidades y Asociaciones de regantes</b>	<b>X</b>			
X	Sindicato Central de Regantes del Acueducto Tajo-Segura (SCRATS)	X			
X	CR de Lorca	X			
X	Riegos de Levante Margen Izquierda	X			
X	CR Campo de Cartagena	X			
X	CR El Porvenir	X			
X	CR El Acueducto	X			
X	CR Pilar de La Horadada	X			
X	Junta Central de Usuarios Regantes del Segura	X			
X	Junta de Hacendados Huerta de Murcia	X			
X	Juzgado Privativo de Aguas Orihuela	X			
X	Juzgado Privativo de Aguas del Azud de Alfeitamí	X			
	Juzgado Privativo de Aguas de Callosa	X			
X	CR Juan Martínez Parras	X			
	Junta Central de Usuarios Vega Norte del Río Segura	X			
	Junta Central Usuarios Ascoy-Sopalmo	X			
X	CR Blanca	X			
X	CR Abarán	X			
	CR Riegos de Levante (Margen Derecha)	X			
	CR de Pinoso	X			
	CR de Crevillente	X			
	CR Jumilla Cañada del Judío	X			
	CR Ascoy, Benís y Carrasquilla	X			
	CR Mazarrón	X			
	CR Águilas	X			
	CR de Pulpí	X			
	<b>Asociaciones de piscifactorías</b>	<b>X</b>			
	Piscifactoría de Riópar	X			
	<b>Asociaciones de empresas pesqueras</b>	<b>X</b>			
	Federación Regional de Cofradías de Pescadores de Murcia	X			
	Federación Provincial de Cofradías de Pescadores de Alicante	X			
	Federación Provincial de Cofradías de Pescadores de Almería	X			
	Federación Española de Organizaciones Pesqueras (FEOPE)	X			
	Organización Nacional de Asociaciones Pesqueras (ONAPE)	X			
	Federación Española de Armadores de Buques de Pesca (FEABP)	X			
	Sociedad Española de Acuicultura	X			
	Asociación de Empresarios de Túnidos de la Región de Murcia (ASETUN)	X			
	<b>Asociaciones de marina mercante</b>	<b>X</b>			
	Asociación Española de la Marina Civil (AEMC)	X			
	<b>Asociaciones patronales de marinería</b>	<b>X</b>			
	Asociación de Navieros Españoles (ANAVE)	X			
	<b>Asociaciones sindicales de marinería</b>	<b>X</b>			
	FTCM-UGT (Federación de Transportes, Comunicaciones y Mar)	X			

Participa en Consejo Agua Cuenca	Actor	Grado de implicación			
		Participante activo	Auditor técnico	Comentador	Observador
	CCOO- Federación de Comunicación y Transporte	X			
	Sindicato de Trabajadores de la Marina Mercante (STMM)	X			
	Sector Mar de la Confederación General del Trabajo (CGT MAR).	X			
	Asociación profesional de marinos de la administración marítima española (ASPROMAR)	X			
	<b>Asociaciones de consumidores</b>	<b>X</b>			
	Federación de Asociación de Consumidores y Usuarios de la Región de Murcia	X			
	Federación de Asociaciones de Consumidores y Usuarios de Andalucía-FACUA.	X			
	Unión de Consumidores de Castilla-La Mancha	X			
	Federación de Asociaciones de Consumidores y Usuarios de la Comunidad Valenciana (F.A.C.U.CO.VA.)	X			
	<b>Asociaciones de promotores y urbanizadores</b>	<b>X</b>			
	Asociación de Promotores Inmobiliarios de la Región de Murcia	X			
	Federación Andaluza de Promotores Inmobiliarios (FADECO)- Federación Almería	X			
	Federación Andaluza de Promotores Inmobiliarios (FADECO)- Federación Jaén	X			
	Federación Andaluza de Promotores Inmobiliarios (FADECO)- Federación Jaén	X			
	Asociación de Promotores Inmobiliarios de Albacete	X			
	Asociación de Promotores Inmobiliarios de la Provincia de Alicante (PROVIA)	X			
	<b>Asociaciones de empresas petrolíferas y químicas</b>	<b>X</b>			
	Asociación de Empresas del Valle de Escombreras (AEVE)	X			
	Española del Zinc	X			
	General Electric Plastic	X			
	<b>Asociaciones de empresas cerámicas</b>	<b>X</b>			
	Hyspalit. Asociación española de fabricantes de ladrillos y tejas de arcilla cocida.	X			
	Asociación Española de Fabricantes de Azulejos y Pavimentos Cerámicos (ASCER)	X			
	<b>Asociaciones de caza y pesca</b>	<b>X</b>			
	Federación de Pesca de la Región de Murcia	X			
	Federación castellano Manchega de Pesca	X			
	Federación Andaluza de Pesca Deportiva	X			
	Federación de pesca de la Comunidad Valenciana	X			
	<b>Asociaciones de empresas consultoras</b>		<b>X</b>		
	Teciberia-Asince		X		
	<b>Asociaciones de empresas constructoras</b>		<b>X</b>		
	Confederación Nacional de la Construcción (nivel nacional)		X		
	Asociación de Empresas Constructoras de Ámbito Nacional (SEOPAN)		X		
	Asociación Nacional de Constructores Independientes (ANCI)		X		
	Asociación de Contratistas de Obras de la Provincia de Almería (ASEMPAL)		X		
	Federación de Empresarios de la Construcción e Industrias Afines de Jaén		X		
	Asociación Provincial de Empresarios de la Construcción de Albacete (APECA)		X		
	Federación Regional de Empresarios de la Construcción de Murcia (FRECOM)		X		
	Federación Provincial de la Construcción de Alicante (FECIA)		X		

Participa en Consejo Agua Cuenca	Actor	Grado de implicación			
		Participante activo	Auditor técnico	Comentador	Observador
	<b>Asociaciones para la defensa del patrimonio histórico</b>		<b>X</b>		
	Voluntarios culturales de la región de Murcia		X		
	<b>Colegios profesionales</b>				<b>X</b>
	Colegio de Ingenieros de Caminos, Canales y Puertos. Demarcaciones de Murcia, Valencia, Castilla La Mancha y Andalucía				X
	Colegio Oficial de Ingenieros Agrónomos de Murcia				X
	Colegio Oficial de Ingenieros Agrónomos de Albacete				X
	Colegio Oficial de Ingenieros Agrónomos de Levante				X
	Colegio Oficial de Ingenieros Agrónomos de Andalucía				X
	Colegio Oficial de Ingenieros Industriales de la Murcia y Cartagena				X
	Colegio Oficial de Ingenieros Industriales de la Comunidad Valenciana				X
	Colegio de Ingenieros Industriales de Albacete				X
	Colegio Oficial de Ingenieros Industriales de Andalucía Oriental				X
	Colegio de Ingenieros de Montes. Colegios autonómicos de Murcia, Comunidad Valenciana, Castilla-La Mancha y Andalucía				X
	Colegio Oficial de Biólogos de la Región de Murcia				X
	Colegio Oficial de Biólogos de la Comunidad Valenciana				X
	Colegio Oficial de Biólogos de Andalucía				X
	Colegio Oficial de Biólogos de Castilla La Mancha				X
	Colegio Oficial de Ingenieros Navales. Demarcación de Murcia, Comunidad Valenciana y Andalucía				X
	Colegio Oficial de Ingenieros de Minas del Centro de España				X
	Colegio Oficial de Ingenieros de Minas de Levante				X
	Colegio Oficial de Ingenieros de Minas del Sur				X
	Colegio Oficial de Geólogos.				X
	Colegio de Geógrafos. Sede central, Delegación de Andalucía y Comunidad Valenciana.				X
	Colegio Oficial de Ambientólogos de Andalucía				X
	Colegio de Economistas de Murcia				X
	Colegio de Economistas de Alicante				X
	Colegio de Economistas de Albacete				X
	Colegio de Economistas de Jaén				X
	Colegio de Economistas de Almería				X
<b>X</b>	<b>Sociedades Estatales y Autonómicas</b>	X			
	Acuamed	X			
	Acuasegura	X			
	Acuasur	X			
X	Entidad Regional de Saneamiento y Depuración de Aguas Residuales de la Región de Murcia	X			
	Ente Público del Agua de la Región de Murcia				
	Aguas de Castilla-La Mancha	X			
	La Entidad Publica de Saneamiento de Aguas Residuales de la Comunidad Valenciana (EPSAR)	X			
	Empresa General Valenciana del Agua, SA	X			
	<b>Universidades</b>		<b>X</b>		<b>X</b>
	<b>Instituto Geológico y Minero</b>		<b>X</b>		
	<b>CEDEX</b>		<b>X</b>		
	<b>Oficinas presupuestarias de los gobiernos competentes</b>		<b>X</b>		
<b>X</b>	<b>Sindicatos agrarios</b>	<b>X</b>			
	ASAJA-Albacete.	X			

Participa en Consejo Agua Cuenca	Actor	Grado de implicación			
		Participante activo	Auditor técnico	Comentador	Observador
X	ASAJA-Murcia.	X			
	ASAJA-Alicante	X			
	ASAJA-Almería.	X			
	ASAJA-Jaén	X			
X	COAG- IR Murcia	X			
	COAG-IR Castilla La Mancha	X			
	COAG-IR Almería.	X			
	COAG-IR Jaén	X			
	COAG-IR Valencia	X			
X	UPA-Murcia	X			
	UPA-Castilla La Mancha	X			
	UPA-Andalucía	X			
	UPA-País Valenciano	X			
	<b>Economía Social</b>	<b>X</b>			
	Federación de Cooperativas Agrarias de Murcia (FECOAM)	X			
	Unión de Cooperativas Agrarias de Castilla La Mancha (UCAMAN)	X			
	Unión Provincial Cooperativas Agrarias de Alicante (UPCAA).	X			
	Federación Provincial Andaluza de Empresas Cooperativas Agrarias - Almería	X			
	<b>Empresarios Agrarios</b>	<b>X</b>			
	Agrupación de conserveros de Alicante, Albacete y Murcia	X			
	Asociación de Productores Exportadores de Frutas, Uva de Mesa y otros Productos Agrarios. Murcia (APOEXPA)	X			
	Federación Provincial de Empresarios de Frutos y Productos Hortícolas de Alicante. (FESPAL)	X			
	Asociación de Productores-Exportadores de Frutas y Hortalizas de la Región de Murcia (PROEXPORT)	X			
	Asociación Española de frutas y hortalizas lavadas listas para su empleo (IV Gama) (AFHORLA).	X			
	<b>Cámaras de Comercio</b>	<b>X</b>			
	Cámara Oficial de Comercio, Industria y Navegación de la Murcia.	X			
	Cámara Oficial de Comercio de Lorca.	X			
	Cámara Oficial de Comercio, Industria y Navegación de Cartagena.	X			
	Cámara Oficial de Comercio, Industria y Navegación de Albacete.	X			
	Cámara Oficial de Comercio, Industria y Navegación de Almería.	x			
	Cámara Oficial de Comercio e Industria de Orihuela.	X			
	Cámara Oficial de Comercio, Industria y Navegación de Alicante	X			
	<b>Asociaciones de Extracciones de Áridos</b>	<b>X</b>			
	Asociación Nacional de Empresarios Fabricantes de Áridos (ANEFA)	X			
	<b>Usuarios energéticos</b>	<b>X</b>			
	UNESA	X			
x	IBERDROLA	x			
	<b>Oficinas presupuestarias</b>				
	Dirección General de Presupuestos del Ministerio de Economía y Hacienda		X		
	Subdirección General de Programación y Control Presupuestario del MMA		X		
	Subdirección General de Planificación Económica y Coordinación Institucional del MAPA				
	Dirección General de Presupuestos y Planificación Económica de la Consejería de Economía y Hacienda de la Junta de Comunidades de Castilla La Mancha		X		
	Dirección General de Presupuestos de la Consejería de Economía y Hacienda de la Junta de Andalucía		X		
	Dirección General de Presupuestos y Gastos de la Consellería de Economía, Hacienda		X		

Participa en Consejo Agua Cuenca	Actor	Grado de implicación			
		Participante activo	Auditor técnico	Comentador	Observador
	y Empleo de la Generalitat Valenciana				
	Dirección General de Presupuestos y Finanzas de la Consejería de Economía y Hacienda de la CARM		x		
	<b>Ciudadanos a nivel particular y resto de público</b>				<b>x</b>

Cada una de las partes interesadas será convocada a distintas mesas sectoriales o territoriales, que serán el marco de la participación pública activa en la Demarcación del Segura.

#### 4.3.3. Desarrollo de un plan de comunicación con las partes interesadas

Una vez identificados los actores, se propondrá un plan de comunicación efectivo y equitativo con las partes participantes. Para ello, abarcará todas las actividades que deben ser realizadas antes (reuniones previas, identificación de actores principales y convocatorias), durante (información sobre las actividades realizadas en consultas, talleres o grupos de trabajo) y después (publicación de los resultados) del proceso de participación. El medio a utilizar se tratará que sea el más adecuado en cada caso, de tal forma que la información llegue a la totalidad de los actores, en un margen razonable de tiempo y en un formato adaptado a las necesidades de cada actor. En general, se utilizará el espacio generado en las páginas electrónicas de la Confederación Hidrográfica del Segura , completado en cada caso con las acciones necesarias.

El plan de comunicaciones se dará a conocer previamente al inicio de las técnicas participativas, e incluirá un calendario de actividades a respetar. Dicho plan se establece con los objetivos específicos de que los miembros del foro (mesa sectorial o territorial) deberán:

- Ser informados, desde el principio, sobre los distintos etapas y plazos del proceso y de cómo y cuándo pueden contribuir al mismo.
- Ser informados regularmente de las actividades, p. ej. a través de la página Web o correo electrónico.
- Ser consultados sobre los borradores de los documentos que la Confederación Hidrográfica del Segura elaborará, de tal forma que las recomendaciones de esta consulta puedan incorporarse en el documento definitivo.

- Tener reuniones regulares con la Confederación Hidrográfica del Segura para debatir el progreso y los problemas.

El primer paso será la preparación de una lista inicial de las partes interesadas y su grado de participación. Dicha lista se comunicará a los inscritos para que puedan rechazar su inclusión. Dicha lista se hará pública posteriormente de tal forma que se permita a los no incluidos comunicar su inclusión en la misma y grado de participación. Sin perjuicio de lo dispuesto en la Ley Orgánica de Protección de Datos de Carácter Personal, se deberá solicitar permiso escrito para publicar los nombres de los representantes de las asociaciones, cuando ello no sea posible únicamente se citará el cargo en la asociación o entidad participante. En el caso de particulares siempre se requerirá dicho permiso.

En la publicación de listas o su inclusión en informes se comprobará previamente que se dispone de las autorizaciones de los integrantes para hacerlas públicas.

#### **4.3.4. Identificación de las técnicas participativas a utilizar en cada paso del proceso, teniendo en cuenta las necesidades de cada una de las partes.**

Las técnicas participativas dependerán del tipo de participación y nivel de implicación que se esté buscando en cada momento.

- Consulta pública: Equipos de trabajo, cuestionarios por correo, plebiscitos, encuestas, audiciones públicas
- Participación pública: grupos de trabajo, jornadas de puertas abiertas, participación interactiva (ej. vía web), audiencia pública, talleres.
- Negociación o resolución de alternativas: análisis multicriterio vinculado a la exposición de escenarios futuros.

Para presentar los documentos citados a las partes interesadas, se organizarán mesas sectoriales y territoriales de forma que se cubre toda la Demarcación.

El objeto de las mesas sectoriales y territoriales es:

- Propiciar el diálogo y la mediación como estrategias para la elaboración del Plan hidrológico de la Demarcación del Segura;
- Diseñar e implementar un proceso de participación ciudadana que recoja, analice y sistematice las percepciones, opiniones y sugerencias, así como, las principales críticas y aspectos potencialmente conflictivos que manifiestan los diversos actores en torno al proceso;
- Reconocer la legitimidad de todas las posiciones;

- Propiciar un escenario común entre todos los protagonistas relacionados con la gestión del agua en el Segura, resaltando los intereses que les unen y creando cauces adecuados para afrontar los puntos que les separan;
- Elaborar una base de datos con información de las partes interesadas relevantes para el proceso;
- Presentar las conclusiones obtenidas durante el proceso de participación pública en los foros más relevantes relacionados con la gestión del agua en el Segura;
- Elaborar a partir de las percepciones y opiniones de las diversos partes interesadas recomendaciones de aspectos a mejorar para ser incorporados en el diseño del Plan hidrológico de la Demarcación del Segura;
- Implicar al conjunto de instituciones autonómicas y estatales en la elaboración del futuro Plan hidrológico;
- Profundizar en las políticas de complementariedad entre los poderes públicos y la sociedad civil desde la honestidad, la máxima información y el respeto a los procesos.

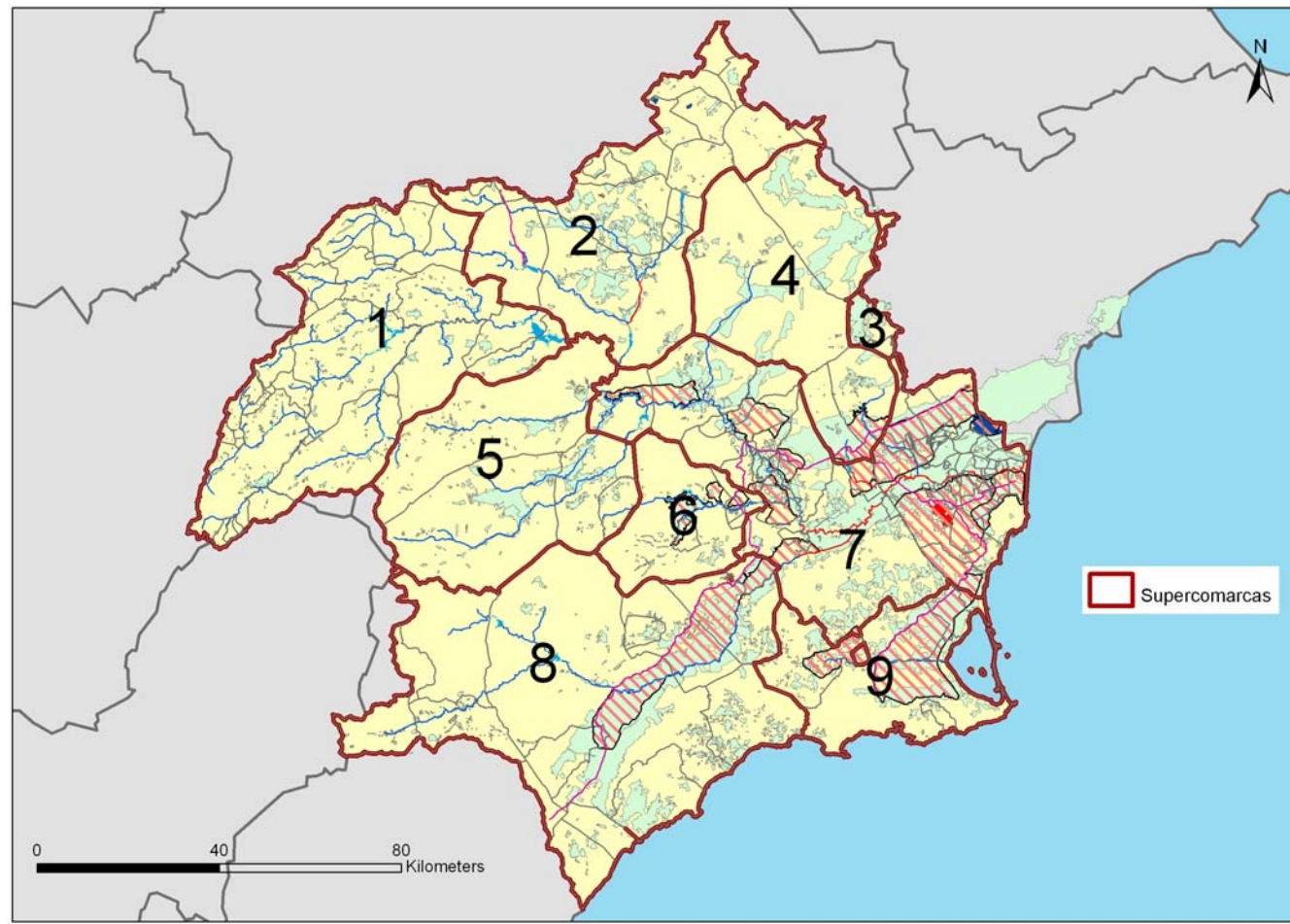
#### *4.3.4.1. Mesas territoriales*

Estas mesas territoriales responderán a una distribución geográfica consistente en agrupaciones comarcales, de forma que congreguen a partes interesadas homogéneas en cuanto a sector de interés y con implantación en las correspondientes comarcas.

En la figura y tabla siguiente se indican las agrupaciones de comarcas que servirán de base para el establecimiento de las mesas sectoriales.



**Figura 1: Agrupaciones de comarcas que servirán de base geográfica para el establecimiento de mesas sectoriales**



**Tabla 3: Agrupaciones de comarcas que servirán de base geográfica para el establecimiento de mesas sectoriales**

	<b>ZONAS PROPUESTAS</b>	<b>COMARCAS</b>	<b>MUNICIPIOS</b>
1	Cabecera Segura y Río Mundo	Sierra Alcaraz Sierra Segura Sierra de Segura Huéscar	Alcaraz, Ayna, Benatae, Bogarra, Casas de Lázaro, Cúllar, Elche de la Sierra, Férez, Hornos, Huéscar, Letur, Molinicos, Nerpio, Orcera, Oria, Paterna del Madera, Peñascona, Puebla de Don Fadrique, Riópar, , Santiago-Pontones, Segura de la Sierra, Siles, Socovos, Vianos, Villaverde de Guadalimar, Yeste
2	Sureste de Albacete	Hellín Centro Albacete Almansa	Albacete, Albatana, Alcaozo, Almansa, Bonete, Chinchilla de Monte-Aragón, Corral-Rubio, Fuente-Álamo (Albacete), Hellín, Higuera, Liétor, Montealegre del Castillo, Ontur, Peñas de San Pedro, Pétrola, Pozo Cañada, Pozohondo, Tobarra
3	Vinalopó	Vinalopó	Algueña, Hondón de las Nieves, Monovar, Pinoso, Romana (La), Villena,
4	Nordeste de Murcia	Nordeste de Murcia	Abanilla, Fortuna, Jumilla, Yecla
5	Noroeste de Murcia	Noroeste	Bullas, Caravaca de la Cruz, Cehegín, Moratalla
6	Centro Murcia	Centro	Albudeite, Campos del Río, Mula, Pliego
7	Vegas	Río Segura Meridional	Abarán, Albatera, Alcantarilla, Algorfa, Alguazas, Almoradí, Archena, Benejúzar, Benferri, Beniel, Benijófar, Bigastro, Blanca, Calasparra, Callosa de Segura, Carral, Ceutí, Cieza, Cox, Crevillent, Daya Nueva, Daya Vieja, Dolores, Elche/Elx, Formentera del Segura, Granja de Rocamora, Guardamar del Segura, Hondón de los Frailes, Jacarilla, Lorquí, Molina de Segura, Montesinos (Los), Murcia, Ojós, Orihuela, Pilar de la Horadada, Rafal,

	ZONAS PROPUESTAS	COMARCAS	MUNICIPIOS
			Redován, Ricote, Rojales, San Fulgencio, San Isidro, San Miguel de Salinas, Santomera, Torres de Cotillas (Las), Torrevieja, Ulea, Villanueva del Río Segura
8	Suroeste	Vélez  Suroeste-Valle Guadalentín  Bajo Almanzora	Águilas, Aledo, Alhama de Murcia, Chirivel, Cuevas del Almanzora, Huércal-Overa, Librilla, Lorca, María, Mazarrón, Puerto Lumbreras, Pulpí, Totana, Vélez-Blanco, Vélez-Rubio
9	Campo de Cartagena	Campo de Cartagena	Alcázares (Los), Cartagena, Fuente Álamo de Murcia, San Javier, San Pedro del Pinatar, Torre-Pacheco, Unión (La)

#### 4.3.4.2. Mesas sectoriales

Se propone la constitución de mesas sectoriales en las que se establezca un marco de participación pública activa entre los agentes sociales y económicos y la Oficina de Planificación Hidrológica de la Confederación Hidrográfica del Segura. En principio se prevé la constitución de al menos las siguientes mesas:

- Mesa de abastecimiento urbano, industrial y depuración
- Mesa socioeconómica
- Mesa agraria
- Mesa ambiental.

A continuación se desarrolla la propuesta inicial de posibles integrantes de las distintas mesas sectoriales.

#### Mesa sectorial de abastecimiento

Los integrantes propuestos inicialmente para la mesa sectorial de

abastecimiento urbano, industrial y depuración son los siguientes:

- Mancomunidad de los Canales del Taibilla.
- Federación española de Municipios y Provincias
- AEAS
- URBASER
- AQUAGEST LEVANTE
- ONDAGUA
- Ente Público del Agua de la Región de Murcia
- Aguas de Castilla-La Mancha
- Entidad Regional de Saneamiento y Depuración de las Aguas Residuales de la Región de Murcia (ESAMUR)
- La Entidad Pública de Saneamiento de Aguas Residuales de la Comunidad Valenciana (EPSAR)
- Empresa General Valenciana del Agua, SA (EGEVASA)

#### Mesa Sectorial Socioeconómica

Los integrantes propuestos inicialmente de la mesa sectorial socioeconómica son los siguientes:

- Uniones Territoriales de los sindicatos UGT y CCOO: UGT-Murcia, UGT-Castilla La Mancha, UGT-País Valenciano, UGT-Andalucía, CC.OO.- Región de Murcia, CC.OO.- Castilla La Mancha, CC.OO - Andalucía, CC.OO -País Valenciano.
- Confederaciones de empresarios: Confederación Regional de Organizaciones Empresariales de Murcia (CROEM), Confederación de Empresarios de Albacete (FEDA), Confederación de Organizaciones Empresariales de la Provincia de Alicante (COEPA), Confederación Empresarial de la Provincia de Almería (ASEMPAL).
- Cámaras Oficiales de Comercio: Cámara Oficial de Comercio, Industria y Navegación de la Murcia; Cámara Oficial de Comercio de Lorca; Cámara Oficial de Comercio, Industria y Navegación de Cartagena; Cámara Oficial de Comercio, Industria y Navegación de Albacete; Cámara Oficial de Comercio, Industria y Navegación de Almería; Cámara Oficial de Comercio e Industria de Orihuela; Cámara Oficial de

Comercio, Industria y Navegación de Alicante.

- Federaciones de Asociaciones de Consumidores: Federación de Asociación de Consumidores y Usuarios de la Región de Murcia; Federación de Asociaciones de Consumidores y Usuarios de Andalucía-FACUA; Unión de Consumidores de Castilla-La Mancha ; Federación de Asociaciones de Consumidores y Usuarios de la Comunidad Valenciana (F.A.C.U.CO.VA.)

#### Mesa sectorial agraria

Los integrantes propuestos inicialmente para la mesa sectorial agraria son los siguientes:

- Sindicatos agrarios: ASAJA-Albacete, ASAJA-Murcia, ASAJA-Alicante, ASAJA-Almería, COAG- IR Murcia, COAG-IR Castilla La Mancha, COAG-IR Almería, COAG-IR Valencia, UPA-Murcia , UPA-Castilla La Mancha, UPA-Andalucía, UPA-País Valenciano.
- Economía social: Federación de Cooperativas Agrarias de Murcia (FECOAM), Unión de Cooperativas Agrarias de Castilla La Mancha (UCAMAN) , Unión Provincial Cooperativas Agrarias de Alicante (UPCAA), Federación Provincial Andaluza de Empresas Cooperativas Agrarias - Almería.
- Empresarios agrarios: Agrupación de conserveros de Alicante, Albacete y Murcia, Asociación de Productores Exportadores de Frutas, Uva de Mesa y otros Productos Agrarios. Murcia (APOEXPA), Federación Provincial de Empresarios de Frutos y Productos Hortícolas de Alicante. (FESPAL), Asociación de Productores-Exportadores de Frutas y Hortalizas de la Región de Murcia (PROEXPORT), Asociación Española de frutas y hortalizas lavadas listas para su empleo (IV Gama) (AFHORLA).
- Comunidades de Regantes: Sindicato central de Regantes del Acueducto Tajo-Segura (SCRATS), CR de Lorca, Riegos de Levante Margen Izquierda, CR Campo de Cartagena, CR El Porvenir, CR El Acueducto, CR Pilar de la Horada, Junta Central de Usuarios Regantes del Segura, Junta Central de Usuarios Vega Norte del Río Segura, Junta de Hacendados Huerta de Murcia, Juzgado Privativo de Aguas Orihuela, Juzgado Privativo de Aguas del Azud de Alfeitamí, Juzgado Privativo de Aguas de Callosa, CR Martínez Parras, CR Blanca, CR Abarán, CR

Riegos de Levante (Margen Derecha), CR de Pinoso, CR de Crevillente, CR Jumilla Cañada del Judío, CR Ascoy, Benís y Carrasquilla, CR Mazarrón, CR Águilas y CR de Pulpí.

#### Mesa ambiental

Los integrantes propuestos inicialmente para la mesa sectorial ambiental son los siguientes:

- ADENA
- Ecologistas en Acción
- ANSE
- CARALLUMA
- Greenpeace
- Plataforma por la defensa del Noroeste
- Plataforma en defensa del Valle del Ricote.
- Asociación para la conservación del Patrimonio Histórico, Cultural y Natural de la Vega Media.

#### *4.3.4.3. Mesas sectoriales territoriales sobre aguas costeras y de transición*

Estas mesas territoriales responderán a una distribución geográfica consistente en las aguas costeras y de transición por Comunidades Autónomas.

La organización de cada mesa territorial y sectorial estará disponible en la página Web de la CHS.

#### **4.3.5. Obtención de resultados.**

A través de las técnicas participativas se deben alcanzar resultados contrastables con los objetivos, tales que permitan su vinculación a la toma de decisiones

Se realizará un análisis estadístico de las aportaciones, dando un peso objetivo a las distintas posturas identificadas con objeto de alcanzar un informe de síntesis adecuado. Este informe de síntesis será puesto a disposición de los interesados y

público que haya formulado observaciones y comentarios en la fase anterior a través de la página electrónica institucional.

#### **4.4. CALENDARIO GENERAL DE LOS PROCEDIMIENTOS.**

La figura siguiente representa el calendario general del proceso de planificación y muestra las interrelaciones fundamentales entre las cuatro líneas de actuación ha seguir en todo este proceso:

- Desarrollo del plan
- Desarrollo del programa de medidas
- Evaluación ambiental estratégica
- Participación pública

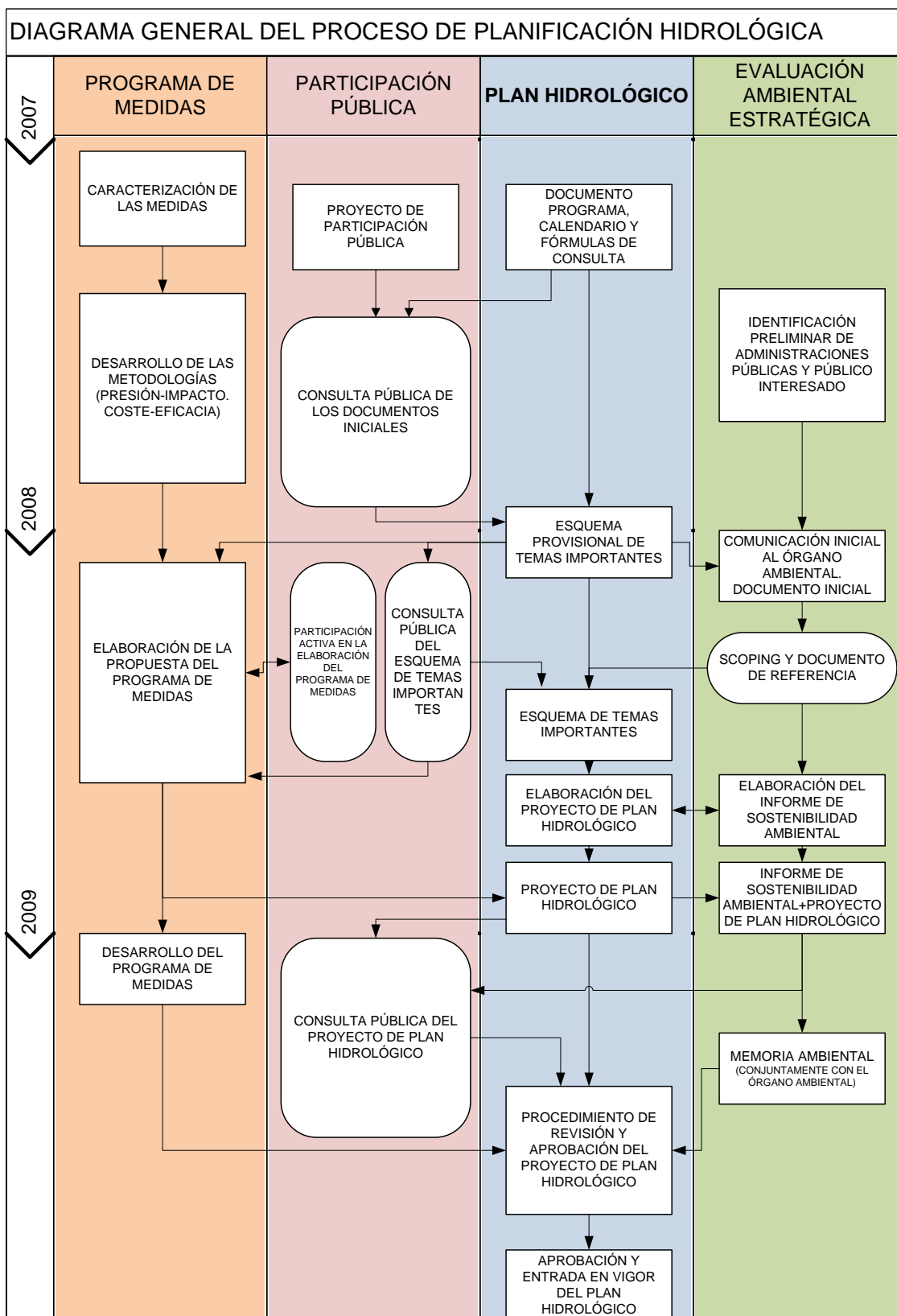
El programa de trabajo se explica detalladamente en documento de Programa, Calendario y Fórmulas de Consulta que se somete a consulta pública conjuntamente con este proyecto.

Los aspectos referentes a la accesibilidad a la información referentes a la modificación de la página electrónica se implantarán en el plazo de dos meses. Hasta que se hagan efectivas dichas medidas, los documentos iniciales del plan y de la evaluación ambiental estratégica se colgarán claramente identificados y de fácil acceso en la página electrónica actual de la Confederación Hidrográfica del Segura, así como en resto de portales electrónicos que determine el Comité de Autorices Competentes.

Conjuntamente con el sometimiento a consulta pública de los documentos relacionados con el programa, calendario y fórmulas de consulta, se dispondrá de una edición suficientemente amplia de los folletos divulgativos referidos en el apartado 4.1.5. Dichos folletos también estarán disponibles en la página electrónica de la Confederación Hidrográfica del Segura. Los demás documentos divulgativos se irán produciendo de forma simultánea con los documentos pertinentes.



**Figura 2: Calendario del proceso de planificación según el TRLA**



## **5. COORDINACIÓN CON LOS REQUERIMIENTOS DE INFORMACIÓN Y CONSULTA PÚBLICA DEL PROCEDIMIENTO DE EVALUACIÓN AMBIENTAL ESTRATÉGICA**

Con objeto de economizar esfuerzos y recursos por todas las partes implicadas, los Artículos 72 y 77.4 del Reglamento de Planificación Hidrológica (RPH) establecen la obligación de coordinar los procesos de consulta propios del plan y los requeridos por el proceso de evaluación ambiental estratégica (EAE).

A estos efectos, el concepto de “público interesado” definido por la Ley 9/2006, sobre evaluación de los efectos de determinados planes y programas en el medio ambiente, se entiende que queda recogido en el de “personas interesadas” definido en el apartado 3 del presente documento.

Los hitos fundamentales del proceso de EAE quedan reflejados en una serie de documentos:

- 1) El Documento Inicial, a elaborar por la Confederación Hidrográfica del Segura , que debe acompañar a la comunicación del inicio de la planificación al Órgano Ambiental. En este caso el órgano de la Administración pública que debe velar por la integración de los aspectos ambientales es el Ministerio de Medio Ambiente (MMA).
- 2) El Documento de Referencia, a elaborar por el MMA, que determinará la amplitud, nivel de detalle y grado de especificación del informe de sostenibilidad ambiental.
- 3) El Informe de Sostenibilidad Ambiental, a elaborar por la Confederación Hidrográfica del Segura , de acuerdo con las directrices marcadas por el MMA en el Documento de Referencia.
- 4) El documento de análisis de alegaciones, a elaborar por la Confederación Hidrográfica del Segura tras la fase de consultas.
- 5) La Memoria ambiental, a elaborar conjuntamente por la Confederación Hidrográfica del Segura y el MMA.
- 6) La declaración que el órgano promotor publicará junto con el plan aprobado.

En este proceso, la Ley 9/2006 establece una serie de acciones relacionadas con la disponibilidad de información y la participación pública. Puesto que la

regulación del proceso de elaboración y aprobación del plan hidrológico ya ha adoptado la esencia de dicha ley, se presentan muchos puntos en común entre los dos procesos.

La tabla siguiente presenta un análisis de las sinergias que se obtienen de la coordinación de los dos procesos, en cuanto a información y consulta pública se refiere. Se presentan numeradas las acciones de obligado cumplimiento para el proceso de EAE establecidas por la Ley 9/2006 y por el RPH .

**Tabla 4: Análisis de sinergias entre el proceso de planificación y la evaluación ambiental, en cuanto a información y consulta pública se refiere.**

Acciones del proceso de evaluación ambiental estratégica	Coordinación con el proceso de planificación hidrológica
	La Confederación Hidrográfica del Segura elabora los documentos iniciales del plan (programa, calendario y fórmulas de consulta; descripción general de la cuenca y el presente proyecto de participación pública).
La Confederación Hidrográfica del Segura elabora el Documento Inicial de la EAE, lo remite al Ministerio de Medio Ambiente (MMA)	Haciendo coincidir en el tiempo con el Documento Inicial de la EAE se pone a consulta pública el documento Esquema Provisional de Temas Importantes que recogerá lo significativo del proceso de consulta pública de los documentos iniciales del plan.
El Ministerio de Medio Ambiente, a la vista del Documento Inicial, realizará las actuaciones siguientes:  (1) Identificará las Administraciones públicas afectadas y el público interesado a los que se debe consultar en el proceso de planificación hidrológica.	En el presente proyecto de participación pública se incluye una primera relación que, además, será puesta a disposición pública y será sometida a consulta pública, por lo que podría ser tenida en consideración por el Ministerio de Medio ambiente.  Se cuidará específicamente de que dicha relación incluya los actores que puedan tener algún grado de

<p><b>Acciones del proceso de evaluación ambiental estratégica</b></p>	<p><b>Coordinación con el proceso de planificación hidrológica</b></p>
<p>(2) Elaborará el Documento de Referencia previa consulta, al menos, a las Administraciones públicas afectadas a que se refiere el párrafo anterior, a las cuales dará un plazo de 30 días para que remitan sus sugerencias</p> <p>(3) Definirá las modalidades, la amplitud y los plazos de información y consultas que deberán realizarse durante el procedimiento de elaboración del plan, que como mínimo serán de 45 días, tomando en consideración lo dispuesto en el procedimiento de aprobación del plan.</p> <p>(4) Pondrá a disposición pública el Documento de Referencia, la relación de Administraciones públicas afectadas y el público interesado identificados, y las modalidades de información y consulta.</p> <p>(5) Remitirá el Documento de Referencia a las Administraciones públicas afectadas y a cualesquiera otras personas físicas o jurídicas, públicas o privadas, que, en su caso, hubieran sido consultadas.</p>	<p>relación con el proceso de evaluación ambiental</p> <p>El plazo de consulta pública del Esquema Provisional de Temas Importantes es de seis meses y de consulta a las partes interesadas de tres meses, por lo que el plazo del scoping podría ampliarse por encima de los 30 días si el MMA lo considera oportuno.</p> <p>El presente proyecto de participación pública tiene los mismos objetivos, por lo que podría ser considerado como base por el MMA, introduciendo las modificaciones que estime oportunas.</p> <p>Los plazos de consulta previstos son de seis meses por lo que superan ampliamente el mínimo de 45 días.</p> <p>En este momento ya habrá sido puesto a disposición pública el presente proyecto que, de considerarse suficiente por el MMA, daría cumplimiento a los requisitos referentes a la relación de administraciones afectadas y público interesado y a las modalidades de información y consulta.</p> <p>Podrá ponerse a disposición pública empleando los mecanismos desarrollados para el proceso de planificación (página electrónica de la Confederación Hidrográfica del Segura , etc.)</p>
<p>Con arreglo a los contenidos del Documento de Referencia, la Confederación Hidrográfica del Segura elaborará el Informe de Sostenibilidad Ambiental y, junto con el proyecto del plan hidrológico, lo someterá a:</p> <p>(6) puesta a disposición pública y</p> <p>(7) consulta de Administraciones públicas afectadas y el público interesado, que dispondrán de un plazo</p>	<p>La disposición pública y consulta pública del proyecto de plan hidrológico está también prevista en el proceso de planificación, con un plazo de seis meses.</p>

<p><b>Acciones del proceso de evaluación ambiental estratégica</b></p>	<p><b>Coordinación con el proceso de planificación hidrológica</b></p>
<p>mínimo de 45 días.</p> <p>(8) La Confederación Hidrográfica del Segura elaborará un informe donde se responda motivadamente a las observaciones y alegaciones formuladas en las consultas y se justifique cómo se han tenido en consideración en el proyecto de plan hidrológico, remitiendo una copia al Ministerio de Medio Ambiente</p>	<p>La realización de este informe está prevista también en la elaboración del plan hidrológico, por lo que no supone un requerimiento especial.</p>
<p>Finalizada la fase de consultas, el órgano promotor y el órgano ambiental elaborarán conjuntamente una memoria ambiental, con objeto de valorar la integración de los aspectos ambientales en la propuesta de plan. En ella se analizarán el proceso de evaluación, el informe de sostenibilidad ambiental y su calidad. Asimismo, (9) se evaluará el resultado de las consultas realizadas y cómo se han tomado en consideración y se analizará la previsión de los impactos significativos en la aplicación del plan.</p> <p>La memoria ambiental contendrá las determinaciones finales que deban incorporarse a la propuesta del plan. Es preceptiva y se tendrá en cuenta en el plan antes de su aprobación definitiva.</p>	<p>Supone básicamente la inclusión de un resumen del requerimiento (8) en la memoria ambiental. También está prevista su inclusión en el plan hidrológico.</p>
<p>Una vez aprobado el plan hidrológico, (10) la Confederación Hidrográfica del Segura pondrá a disposición del MMA, de las Administraciones públicas afectadas, del público y de los Estados</p>	<p>El proceso de aprobación del plan requiere también de la disponibilidad pública del mismo. El plan incluye como propios muchos de los aspectos especificados en la declaración resumida.</p>

<p><b>Acciones del proceso de evaluación ambiental estratégica</b></p>	<p><b>Coordinación con el proceso de planificación hidrológica</b></p>
<p>miembros consultados la siguiente documentación:</p> <p>a) El plan o programa aprobado.</p> <p>b) Una declaración que resuma los siguientes aspectos:</p> <ul style="list-style-type: none"> <li>• De qué manera se han integrado en el plan o programa los aspectos ambientales.</li> <li>• Cómo se han tomado en consideración el informe de sostenibilidad ambiental, los resultados de las consultas, incluyendo en su caso las consultas transfronterizas, la memoria ambiental, así como, cuando proceda, las discrepancias que hayan podido surgir en el proceso.</li> <li>• Las razones de la elección del plan o programa aprobados, en relación con las alternativas consideradas.</li> </ul> <p>c) Las medidas adoptadas para el seguimiento de los efectos en el medio ambiente de la aplicación del plan o programa.</p> <p>d) Un resumen no técnico sobre la documentación contenida en los puntos b y c.</p>	<p>El presente proyecto de participación pública prevé elaborar documentos divulgativos tanto sobre el plan como sobre el proceso de EAE que responderá a los requisitos de la Ley.</p>

Los procesos de información y participación pública, tanto sobre aspectos del plan hidrológico y como sobre la evaluación ambiental estratégica del mismo, serán coordinados por el mismo equipo de la oficina de planificación, de tal forma que se economice en esfuerzo y recursos por todas las partes implicadas.

**6. DESCRIPCIÓN DE LOS MÉTODOS Y TÉCNICAS DE PARTICIPACIÓN PROPUESTOS EN LAS DISTINTAS FASES DEL PROCESO**

Este capítulo incluye una relación pormenorizada de todas las acciones previstas tanto para consulta pública y participación activa previstas por la Confederación Hidrográfica del Segura y, en lo posible, las demás Autoridades

competentes de la Demarcación.

En el primer apartado se identificarán sobre un cronograma los momentos en que se van a producir estas acciones y las tareas a las que afectan.

En los apartados posteriores se irán identificando cada una de las acciones a realizar en las sucesivas fases del proceso de planificación, detallando en cada caso todos los extremos recogidos en el capítulo 4. Es decir:

1. Especificación de los objetivos y alcance del proceso
2. Identificación de las partes interesadas
3. Plan de comunicación con las partes interesadas
4. Identificación de las técnicas participativas a utilizar en cada caso
5. Obtención de resultados.

No será posible, en el momento actual, detallar completamente alguno de los elementos específicos de cada acción identificada, puesto que hasta que no se aborden las tareas concretas no podrán determinarse con exactitud los objetivos que se pretende alcanzar con el proceso de participación.

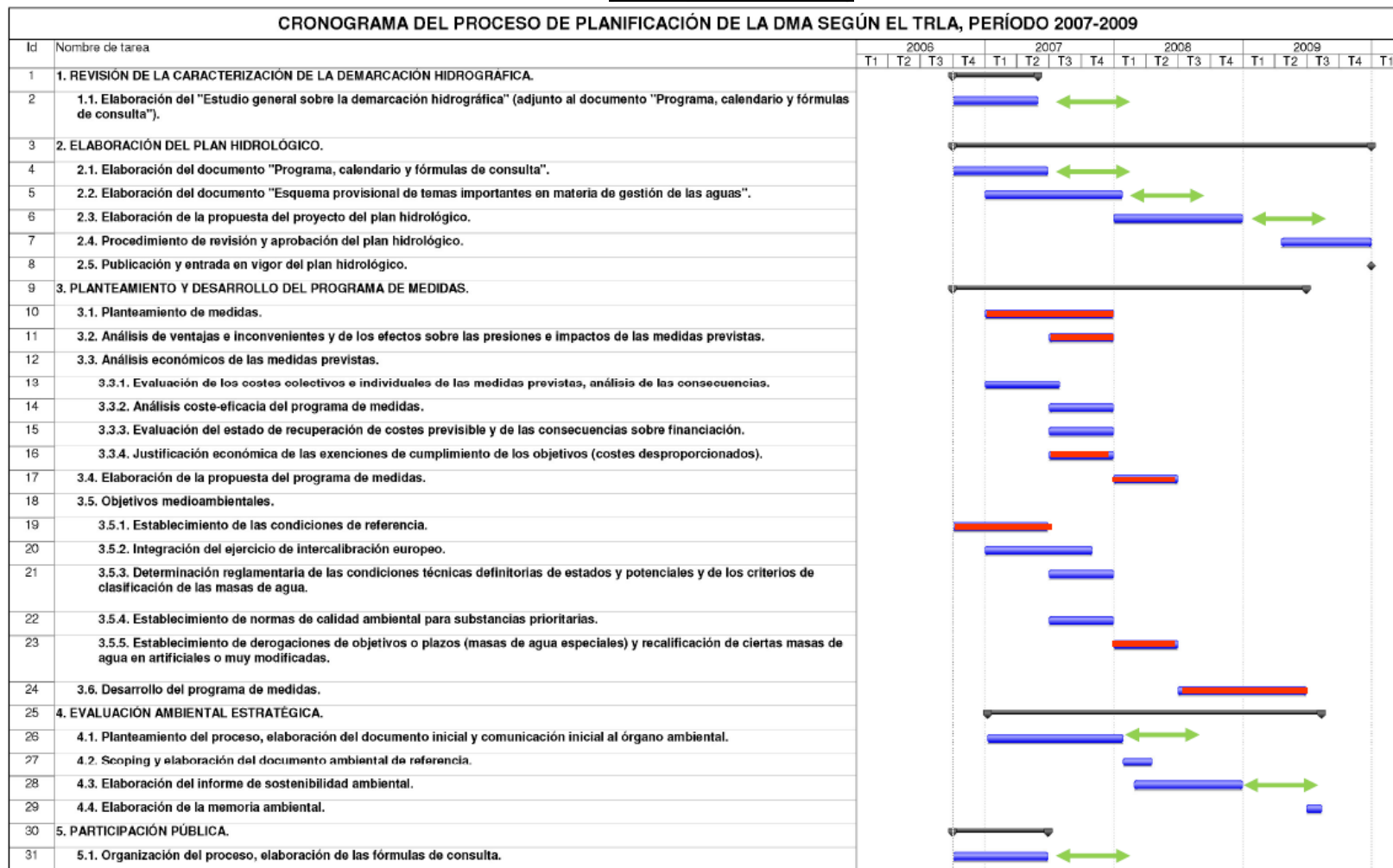
En todo caso, previamente a la puesta en marcha de cualquier acción se le dará la difusión necesaria para que llegue a todos los posibles interesados.

## **6.1. IDENTIFICACIÓN DE LOS PROCESOS DE PARTICIPACIÓN PÚBLICA DENTRO DEL CRONOGRAMA DE PLANIFICACIÓN**

Siguiendo el cronograma presentado en el documento de Programa, calendario y fórmulas de consulta, se identifican los momentos y las tareas sobre las que se van a realizar acciones para asegurar la participación activa en el proceso de planificación.

En dicho esquema se diferencia entre las consultas públicas (con flechas verdes), requeridas por la legislación, y otros procesos de participación activa (líneas rojas).

**Figura 3: Identificación en el cronograma de los procesos de participación pública (consulta pública y otras acciones para la participación activa)**





## 6.2. FASES DE CONSULTA PREVIA

Previamente a la redacción de este proyecto y a la puesta en marcha del proceso de planificación, se han realizado una serie de acciones encaminadas a facilitar la información y la participación pública en relación con la implantación de la Directiva Marco del Agua, entre las que destacan:

- Adecuación de la página Web de la Confederación Hidrográfica del Segura para Información Pública del Proceso de Implementación de la DMA.
- Realización de Jornadas sobre el Proceso de Implementación de la DMA.

En la primera fase del proceso de planificación, las acciones a realizar se centran en la consulta pública de los tres documentos iniciales:

1. Programa, calendario y fórmulas de consulta,
2. Estudio general de la Demarcación
3. Proyecto de Participación Pública.

De forma simultánea al proceso de consulta pública de estos documentos se procederá a la implantación de cada una de las mesas sectoriales para la preparación de las actividades de participación pública. De esta forma, el proceso de consulta pública se complementaría con un proceso participativo sobre los documentos arriba reseñados. Las actividades previstas son:

1. Identificación de las partes interesadas, desglosadas en las mesas sectoriales. Incorporación de los datos de las partes interesadas a una base de datos desarrollada al efecto.
2. Implantación de la Oficina de suministro de Información;
3. Documento Calendario, Programa de Trabajo y Fórmulas de consulta, Estudio general de la Demarcación y Proyecto de Participación Pública:
  - a. Envío por correo electrónico o correo postal de aviso de inclusión

- del documento en las páginas electrónicas del Ministerio de Medio Ambiente y del Organismo de cuenca;
- b. Circulación de nota de prensa desde la Presidencia del Organismo de cuenca;
  - c. Envío de ediciones digitales a las partes interesadas con antelación suficiente a las partes interesadas.
4. Realización de una primera sesión (por mesa) donde se realizaría la presentación y explicación del documento a tratar.
  5. Realización de una segunda sesión (por mesa) donde se realizaría un análisis DAFO (Debilidades, Amenazas, Fortalezas y Oportunidades) del documento presentado en la primera sesión.
  6. Recepción y análisis de alegaciones, redacción de informes y retroalimentación a participantes, una vez finalizados los seis meses de consulta pública.

### **6.3. FASES DE DESARROLLO DEL PLAN**

La disposición adicional duodécima del TRLA, que traspone el artículo 14 de la Directiva Marco del Agua, dispone que:

1. El organismo de cuenca publicará y pondrá a disposición del público, en los plazos que en esta disposición se establecen, los siguientes documentos:
  - a. Tres años antes de iniciarse el procedimiento para la aprobación o revisión del correspondiente plan hidrológico, un calendario y un

- programa de trabajo sobre la elaboración del plan, con indicación de las fórmulas de consulta que se adoptarán en cada caso.
- b. Dos años antes del inicio del procedimiento a que se refiere el párrafo anterior, un esquema provisional de los temas importantes que se plantean en la cuenca hidrográfica en materia de gestión de las aguas.
  - c. Un año antes de iniciar el procedimiento, los ejemplares del proyecto de plan hidrológico de cuenca.
2. El organismo de cuenca concederá un plazo mínimo de seis meses para la presentación de observaciones por escrito sobre los documentos relacionados en el apartado 1 de esta disposición.
  3. Previa solicitud y en los términos que se establezcan reglamentariamente, se permitirá el acceso a los documentos y a la información de referencia utilizados para elaborar el plan hidrológico de cuenca.

Para dar cumplimiento a las necesidades de consulta pública de los documentos “Esquema de temas importantes”, “Proyecto del Plan Hidrológico” e “Informe de sostenibilidad ambiental del plan hidrológico”, desde el Organismo de Cuenca se realizarán las siguientes actividades:

- 1º.- Envío por correo electrónico o correo postal de aviso de inclusión del documento en las páginas electrónicas del Ministerio de Medio Ambiente y del Organismo de cuenca;
- 2º.- Circulación de nota de prensa desde la Presidencia del Organismo de cuenca;
- 3º.- Envío por correo electrónico del Documento o un resumen del mismo con antelación suficiente a la celebración de las mesas sectoriales.
- 4º.- Realización de una primera sesión (por mesa) donde se realizaría la presentación y explicación del documento a tratar.
- 5º.- Realización de una segunda sesión (por mesa) donde se realizaría un análisis DAFO (Debilidades, Amenazas, Fortalezas y Oportunidades) del documento presentado en la primera sesión.
- 6º.- Recepción y análisis de alegaciones, redacción de informes y retroalimentación a participantes, una vez finalizados los seis meses de consulta pública.

De la misma forma que en apartado anterior, se convocarán las mesas territoriales para realizar un proceso de consulta para la discusión de los siguientes temas:

- Esquema provisional de los temas importantes en materia de gestión.
- Propuesta y desarrollo del programa de medidas (este programa no pasa por información pública hasta que lo hace el Proyecto de Plan de Cuenca)
- Selección, Valoración económica y Eficacia de las medidas.
- Evaluación de costes desproporcionados.
- Borrador del Plan Hidrológico de Cuenca.
- Implantación del régimen de caudales ecológicos.

Al igual que lo comentado en el apartado anterior, para cada documento y cada mesa territorial, se realizarán dos sesiones: la primera para realizar la presentación del documento y la segunda para realizar un análisis DAFO y recoger las distintas opiniones.

#### **6.4. FASE DE APROBACIÓN DEL PLAN**

La fase de aprobación del plan comienza con la elaboración del informe sobre la consulta pública sobre el proyecto de plan hidrológico. Por tanto, en esta fase, las actividades se centrarán en la realización de los informes referentes a los resultados de la participación pública.

Además del informe de resultados sobre la consulta pública del proyecto de plan hidrológico, se elaborará otro informe que resuma todo el proceso de participación pública en el proceso de planificación, al que hace referencia el capítulo 7 de este documento, que se adjuntará como anejo del plan.

El documento del Plan hidrológico, así como los documentos de más detalle que hayan servido de base para su elaboración, serán puestos a disposición del público.

Además del plan, como respuesta a los requerimientos de la evaluación ambiental estratégica (art. 14 y 42), se pondrá a disposición pública:

- Una declaración que resuma: (1) de qué manera se han integrado en el plan los aspectos ambientales; (2) cómo se han tomado en consideración

el ISA, los resultados de las consultas y la memoria ambiental; (3) las razones de la elección del plan aprobado, en relación con las alternativas consideradas.

- Las medidas adoptadas para el seguimiento de los efectos del plan sobre el medio ambiente.
- Un resumen no técnico sobre la documentación contenida en los puntos anteriores.

El Ministerio de Medio Ambiente remitirá a la Comisión Europea y a cualquier Estado miembro interesado ejemplares de los planes hidrológicos aprobados, así como del estudio general de la Demarcación. Los ejemplares de los planes hidrológicos se remitirán en un plazo de tres meses a partir de su publicación.

## **6.5. FASE DE SEGUIMIENTO Y REVISIÓN DEL PLAN.**

### **6.5.1. Seguimiento del Plan**

La Confederación Hidrográfica del Segura mantendrá la información actualizada sobre el estado de las masas de agua y de los programas de medida de los Planes de cuenca, pudiendo recabar, a través del Comité de Autoridades Competentes, cuantos datos fueran necesarios para tal fin.

La Confederación Hidrográfica del Segura informará con periodicidad no superior al año al Consejo del Agua de la Demarcación y al Ministerio de Medio Ambiente sobre el desarrollo de los planes, justificándose las modificaciones que hubiera habido en su aplicación. Asimismo informará a las Administraciones a las que hubieran consultado sobre los extremos pertinentes.

El Comité de Autoridades Competentes de la Demarcación promoverá la elaboración y mantenimiento de un sistema de información sobre el estado de las masas de agua que permita obtener una visión general del mismo, teniendo en cuenta también los objetivos ambientales específicos de las zonas protegidas

Serán objeto de seguimiento específico los aspectos que a continuación se indican:

- a) Evolución de los recursos hídricos naturales y disponibles y su calidad.
- b) Evolución de las demandas de agua.

- c) Grado de cumplimiento de los regímenes de caudales ecológicos
- d) Estado de las masas de agua superficial y subterránea
- e) Aplicación de los Programas de medidas y efectos sobre las masas de agua
- f) Los efectos de la aplicación del plan sobre el medio ambiente, en aquellos aspectos identificados en el procedimiento de evaluación ambiental estratégica.<sup>20</sup>

Estos aspectos del seguimiento del Plan serán puestos a disposición del público en forma de informes resumidos de seguimiento, facilitándose su consulta por los medios descritos en este proyecto de participación pública. De cada uno de los aspectos se realizará un resumen indicando las desviaciones de los objetivos establecidos en el Plan y sus posibles causas. Los resultados de todo ello se compendiarán en un informe de seguimiento del plan que tendrá una periodicidad mínima anual.

Dentro del plazo de tres años a partir de la publicación del plan hidrológico o de su actualización, presentarán un informe intermedio que detalle el grado de aplicación del programa de medidas previsto.

El Ministerio de Medio Ambiente publicará cada cuatro años un informe de seguimiento sobre la aplicación de los Planes Hidrológicos de cuenca y del Plan Hidrológico Nacional, con el fin de mantener al ciudadano informado de los progresos realizados en su aplicación y facilitar la participación ciudadana en la planificación.

El Organismos de cuenca elaborará estos informes en la forma y plazos establecidos por el Ministerio de Medio Ambiente, quién a su vez los remitirá a la Comisión Europea.

Todos los informes a los que se refieren los artículos del RPH (art. 87 y 88), TRLA y LPHN (art. 35) quedarán a disposición del público para su consulta.

---

<sup>20</sup>Artículos 15 y 25 de la Ley 9/2006: El órgano promotor deberá realizar un seguimiento de los efectos de la aplicación del plan sobre el medio ambiente, para identificar con prontitud los efectos adversos no previstos y permitir llevar a cabo las medidas adecuadas para evitarlos. Asimismo, servirá para asegurar la aplicación de las medidas correctoras y comprobar las predicciones de impactos hechas durante la EAE.

### **6.5.2. Revisión del Plan**

Cada seis años, desde la fecha de su entrada en vigor, se realizará una revisión completa y periódica del Plan hidrológico. Dicha revisión se puede acordar también cuando se den los casos estipulados en el artículo 89 del RPH para proceder a la revisión del Plan. En este caso, se procederá a establecer el proceso de participación asociado a tal revisión.

La primera actualización del plan hidrológico y todas las actualizaciones posteriores, comprenderán obligatoriamente (artículo 42.2 TRLA):

- a) Un resumen de todos los cambios o actualizaciones efectuados desde la publicación de la versión precedente del plan.
- b) Una evaluación de los progresos realizados en la consecución de los objetivos medioambientales, incluida la presentación en forma de mapa de los resultados de los controles durante el período del plan anterior y una explicación de los objetivos medioambientales no alcanzados.
- c) Un resumen y una explicación de las medidas previstas en la versión anterior del plan hidrológico que no se hayan puesto en marcha.
- d) Un resumen de todas las medidas adicionales transitorias adoptadas, desde la publicación de la versión precedente del plan hidrológico, para las masas de agua que probablemente no alcancen los objetivos ambientales previstos.

En el momento en que se tenga conocimiento de la puesta en marcha de una revisión del Plan se deberán establecer las fases, los procesos y los plazos para la participación pública activa en dicha revisión.

Para ello se actuará conforme se dicta en el presente proyecto de participación pública, incorporando toda la información relativa a participación que se genere para la revisión del Plan como adenda del proyecto original.

## **7. RESULTADOS DEL PROCESO DE PARTICIPACIÓN PÚBLICA**

En el documento final del plan se incluirá un informe que contendrá de manera resumida las cuestiones que han sido objeto de información, los resultados de los procesos de información pública, con identificación específica de aquellos elementos integrados en los distintos trabajos del proceso de planificación como resultado de la información pública.

En el informe se detallará el lugar o lugares en donde se podrá consultar la información generada durante el proceso de participación pública, tanto en papel como en soporte digital. Esta información deberá permanecer a disposición del público junto con el informe final del proceso de participación pública, sin perjuicio de lo que para ello estipule la Ley 27/2006, al menos hasta la entrada en vigor del siguiente Plan Hidrológico.



## **ANEXO I: REFERENCIAS NORMATIVAS A LA PARTICIPACIÓN PÚBLICA**

### **Directiva Marco del Agua**

#### **Artículo 14:** Información y consulta públicas

1. Los Estados miembros fomentarán la participación activa de todas las partes interesadas en la aplicación de la presente Directiva, en particular en la elaboración, revisión y actualización de los planes hidrológicos de cuenca. Los Estados miembros velarán por que, respecto de cada Demarcación hidrográfica, se publiquen y se pongan a disposición del público, incluidos los usuarios, a fin de recabar sus observaciones, los siguientes documentos:

- a) un calendario y programa de trabajo sobre la elaboración del plan, con inclusión de una declaración de las medidas de consulta que habrán de ser adoptadas, al menos tres años antes del inicio del periodo a que se refiera el plan;
- b) un esquema provisional de los temas importantes que se plantean en la cuenca hidrográfica en materia de gestión de aguas, al menos dos años antes del inicio del periodo a que se refiera el plan;
- c) ejemplares del proyecto de plan hidrológico de cuenca, al menos un año antes del inicio del período a que se refiera el plan.

Previa solicitud, se permitirá el acceso a los documentos y a la información de referencia utilizados para elaborar el plan hidrológico de cuenca.

2. Los Estados miembros concederán un plazo mínimo de seis meses para la presentación de observaciones por escrito sobre esos documentos con objeto de permitir una participación y consulta activas.

3. Los apartados 1 y 2 serán igualmente aplicables a las actualizaciones de los planes hidrológicos de cuenca.

**Anexo V. 1.2.6** Procedimiento que deberán seguir los Estados miembros para el establecimiento de las normas de calidad química

...

Establecimiento de la norma de calidad medioambiental

Para el establecimiento de la concentración media anual máxima se aplicará el siguiente procedimiento:

...

v) La norma resultante deberá someterse a un examen crítico de expertos y a consulta pública con objeto, entre otras cosas, de permitir el cálculo de un factor de seguridad más preciso.

## ANEXO VII: PLANES HIDROLÓGICOS DE CUENCA

A. Los planes hidrológicos de cuenca incluirán los elementos siguientes:

...

9. un resumen de las medidas de información pública y de consulta tomadas, sus resultados y los cambios consiguientes efectuados en el plan.

---

### **Texto Refundido de la Ley de Aguas**

#### **Artículo 35. CONSEJO DEL AGUA DE LA CUENCA.**

1. Para fomentar la información, consulta pública y participación activa en la planificación hidrológica se crea, en las demarcaciones hidrográficas con cuencas intercomunitarias, el Consejo del Agua de la Demarcación.

2. Corresponde al Consejo del Agua de la Demarcación promover la información, consulta y participación pública en el proceso planificador, y elevar al Gobierno, a través del Ministerio de Medio Ambiente, el plan hidrológico de la cuenca y sus ulteriores revisiones. Asimismo, podrá informar las cuestiones de interés general para la Demarcación y las relativas a la protección de las aguas y a la mejor ordenación, explotación y tutela del dominio público hidráulico.

A tales efectos, reglamentariamente se determinará la organización y procedimiento para hacer efectiva la participación pública.

#### **Artículo 41. ELABORACIÓN DE LOS PLANES HIDROLÓGICOS DE CUENCA.**

...

2. El procedimiento para elaboración y revisión de los planes hidrológicos

de cuenca se regulará por vía reglamentaria, debiendo contemplar, en todo caso, la programación de calendarios, programas de trabajo, elementos a considerar y borradores previos para posibilitar una adecuada información y consulta pública desde el inicio del proceso.

...

3. En la elaboración y revisión de los planes hidrológicos de cuenca se preverá necesariamente la participación de los Departamentos ministeriales interesados, los plazos para presentación de las propuestas por los organismos correspondientes y la actuación subsidiaria del Gobierno en caso de falta de propuesta. Se garantizará, en todo caso, la participación pública en todo el proceso planificador, tanto en las fases de consultas previas como en las de desarrollo y aprobación o revisión del plan. A tales efectos se cumplirán los plazos previstos en la disposición adicional duodécima.

**Artículo 42. CONTENIDO DE LOS PLANES HIDROLÓGICOS DE CUENCA.**

1. Los planes hidrológicos de cuenca comprenderán obligatoriamente:

...

i) Un resumen de las medidas de información pública y de consulta tomadas, sus resultados y los cambios consiguientes efectuados en el plan.

...

k) Los puntos de contacto y procedimientos para obtener la documentación de base y la información requerida por las consultas públicas.

**Disposición adicional duodécima. Plazos para la participación pública.**

1. La Confederación Hidrográfica del Segura o administración hidráulica competente de la comunidad autónoma publicarán y pondrán a disposición del público, en los plazos que en esta disposición se establecen, los siguientes documentos:

a) Tres años antes de iniciarse el procedimiento para la aprobación o revisión del correspondiente plan hidrológico, un calendario y un programa de trabajo sobre la elaboración del plan, con indicación de las fórmulas de consulta que se adoptarán en cada caso.

b) Dos años antes del inicio del procedimiento a que se refiere el párrafo anterior, un esquema provisional de los temas importantes que se plantean en la cuenca hidrográfica en materia de gestión de las aguas.

c) Un año antes de iniciar el procedimiento, los ejemplares del proyecto de plan hidrológico de cuenca.

2. La Confederación Hidrográfica del Segura o administración hidráulica competente de la comunidad autónoma concederán un plazo mínimo de seis meses para la presentación de observaciones por escrito sobre los documentos relacionados en el apartado 1 de esta disposición.

3. Previa solicitud y en los términos que se establezca reglamentariamente, se permitirá el acceso a los documentos y a la información de referencia utilizados para elaborar el plan hidrológico de cuenca.

---

### **Reglamento de Planificación Hidrológica**

#### **Artículo 63.** Medidas de información pública y de consulta

El plan hidrológico contendrá un resumen de las medidas de información pública y de consulta que se hayan aplicado durante su tramitación, sus resultados y los cambios consiguientes efectuados en el plan, de acuerdo con lo indicado en los artículos 71 a 80 de este Reglamento.

#### **Artículo 65.** Puntos de contacto y procedimientos para la obtención de documentación e información

El plan hidrológico incluirá los puntos de contacto y los procedimientos establecidos para obtener la documentación base y la información requerida por las consultas públicas.

### SECCIÓN 2ª. PARTICIPACIÓN PÚBLICA

#### **Artículo 72.** Organización y procedimiento para hacer efectiva la participación pública

1. Los Organismos de cuenca formularán el proyecto de organización y procedimiento a seguir para hacer efectiva la participación pública en el proceso de planificación.

2. El citado proyecto incluirá, al menos, los siguientes contenidos:

- a) Organización y cronogramas de los procedimientos de información pública, consulta pública y participación activa del plan hidrológico según lo indicado en el presente Reglamento
  - b) Coordinación del proceso de evaluación ambiental estratégica del plan hidrológico y su relación con los procedimientos anteriores.
  - c) Descripción de los métodos y técnicas de participación a emplear
-

en las distintas fases del proceso.

**Artículo 73.** Información pública

1. El proceso de elaboración de los Planes incorporará los requerimientos establecidos en la Ley 27/2006, por la que se regulan los derechos de acceso a la información, de participación pública y de acceso a la justicia en materia de medio ambiente, en particular aquellos referentes al suministro activo de información sustantiva para el proceso de planificación y que resulte adicional a la enumerada en el presente Reglamento.
2. Esta información deberá estar accesible en papel y en formato digital en las páginas electrónicas del Ministerio de Medio Ambiente y en las de las respectivas demarcaciones hidrográficas.

**Artículo 74.** Consulta pública

1. La consulta pública se realizará sobre los documentos referidos en los artículos 77 a 80 de este Reglamento, a los que podrán añadirse otros documentos, de carácter divulgativo, que faciliten este proceso.
2. Estos documentos deberán estar accesibles en papel y en formato digital en las páginas electrónicas del Ministerio de Medio Ambiente y en las de las respectivas demarcaciones hidrográficas.
3. La duración del proceso de consulta pública de cada documento será como mínimo de seis meses. Las aportaciones de la consulta pública se integrarán en informes que formarán parte del proceso de planificación y que se recogerán en un anexo del plan.

**Artículo 75.** Participación activa

1. Los Organismos de cuenca fomentarán la participación activa de las partes interesadas en el proceso de planificación, extendiendo dicha participación al público en general.
2. También podrán constituir foros o grupos de trabajo en los que participen, además de las partes interesadas, personas de reconocido prestigio y experiencia en materia de aguas que asesoren en el proceso de elaboración de los Planes hidrológicos.

**Artículo 77.** Programa de trabajo

3. Recogerá los puntos de contacto y los procedimientos requeridos para obtener la documentación de base y la información requerida por las consultas

públicas.

4. El programa deberá coordinar los procesos de consulta propios del plan y los requeridos por la evaluación ambiental estratégica, tomando como referencia lo indicado a estos efectos en el presente Reglamento.

---

**Ley 9/2006, sobre evaluación de los efectos de determinados planes y programas en el medio ambiente (Evaluación Ambiental Estratégica)**

---

**Ley 27/2006, de 18 de julio, por la que se regulan los derechos de acceso a la información, de participación pública y de acceso a la justicia en materia de medio ambiente**

---

**Guía n°8 de participación pública**

---