LÁMINAS

DEL ANEJO 4

"ZONAS PROTEGIDAS"

INDICE

4.1.- ZONAS DE CAPTACIÓN DE AGUA PARA ABASTECIMIENTO 3

4.2.- ZONAS DE FUTURA CAPTACIÓN DE AGUA PARA ABASTECIMIENTO..... 4

4.3.- ZONAS DE PROTECCIÓN DE ESPECIES ACUÁTICAS ECONÓMICAMENTE SIGNIFICATIVAS 5

4.4.- ZONAS DE BAÑO 6

4.5.- ZONAS VULNERABLES 7

4.6.- ZONAS SENSIBLES 8

4.7.- ZONAS DE PROTECCIÓN DE HÁBITAT O ESPECIES..... 9

4.8.- ZONAS DE PROTECCIÓN DE AGUAS MINERALES Y TERMALES.....10

4.9.- RESERVAS NATURALES FLUVIALES.....11

4.10.- ZONAS HÚMEDAS.....12

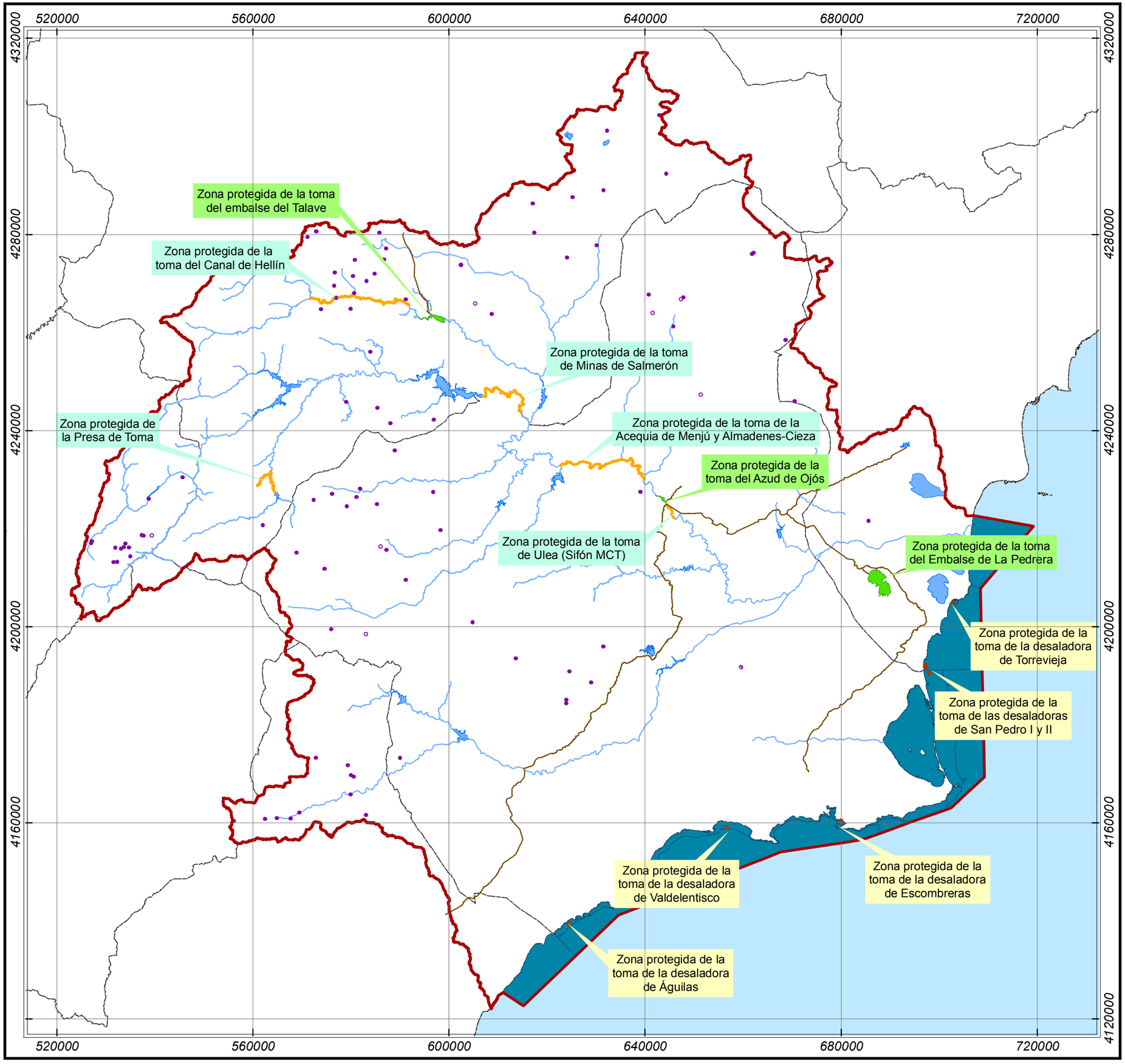

LEYENDA

Zonas protegidas para abastecimiento

- Por captaciones en embalses
- Por captaciones en aguas costeras (desaladoras)
- Por captaciones en aguas subterráneas
- Por captaciones en ríos
- Canales del post-trasvase
- Límite DHS

GOBIERNO DE ESPAÑA | MINISTERIO DE AGRICULTURA, ALIMENTACIÓN Y MEDIO AMBIENTE | CONFEDERACIÓN HIDROGRÁFICA DEL SEGURA

CONFEDERACION HIDROGRAFICA DEL SEGURA - PLAN HIDROLOGICO -

MAPA Nº:

4.1. Zonas de captación de agua para abastecimiento (Actual)

Pág. 3

ESCALA: 1:760.000

0 5 10 20 30 Kilómetros

N

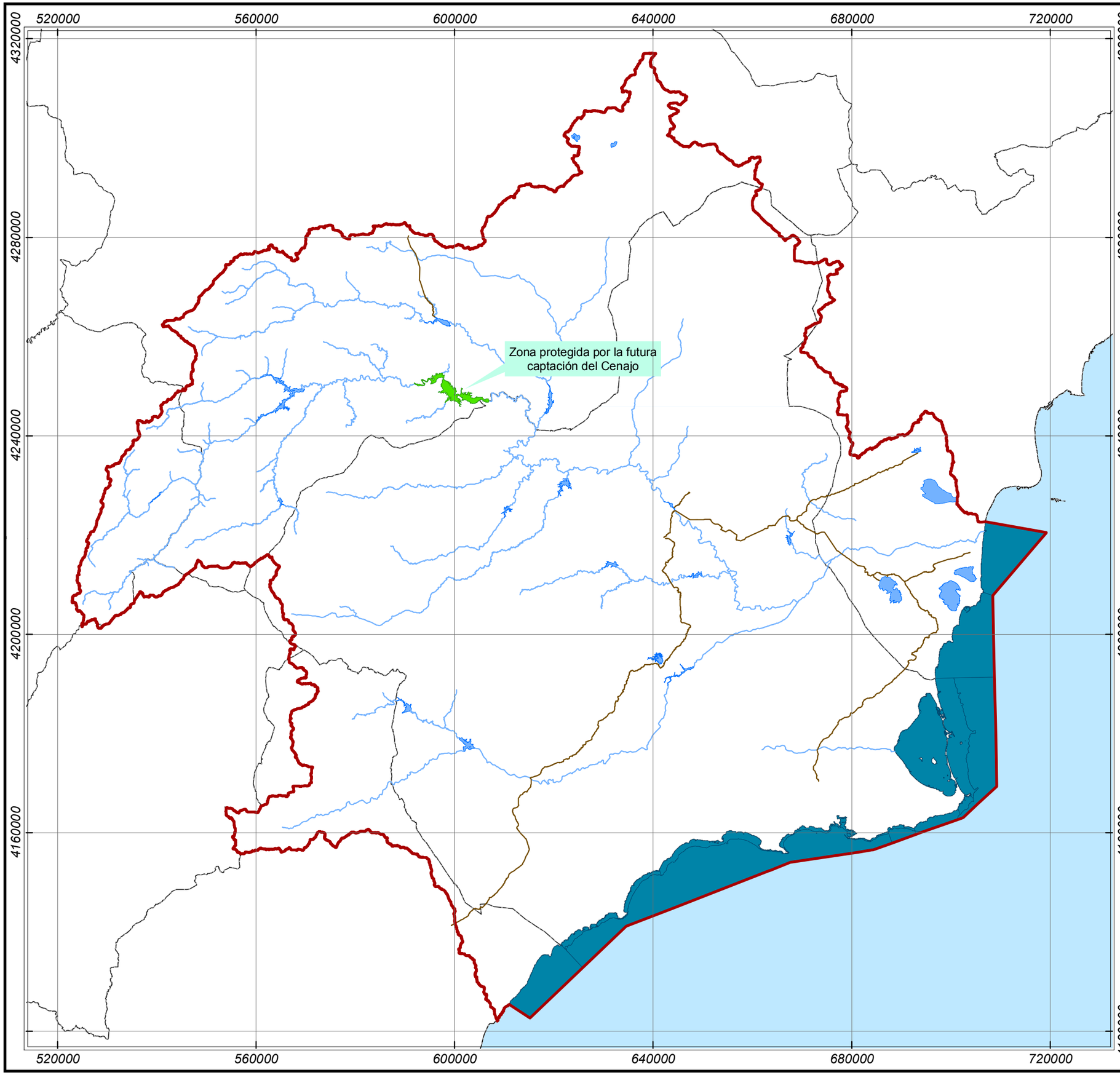

LEYENDA

Zonas protegidas para futuro abastecimiento

- Por captaciones en embalses
- Canales del post-trasvase
- Límite DHS

GOBIERNO DE ESPAÑA
MINISTERIO DE AGRICULTURA, ALIMENTACIÓN Y MEDIO AMBIENTE
CONFEDERACIÓN HIDROGRÁFICA DEL SEGURA

CONFEDERACION HIDROGRAFICA DEL SEGURA
- PLAN HIDROLOGICO -

MAPA Nº:

4.2. Zonas de captación de agua para abastecimiento (Futura)

Pág. 4

ESCALA: 1:760.000

0 5 10 20 30 Kilómetros

N

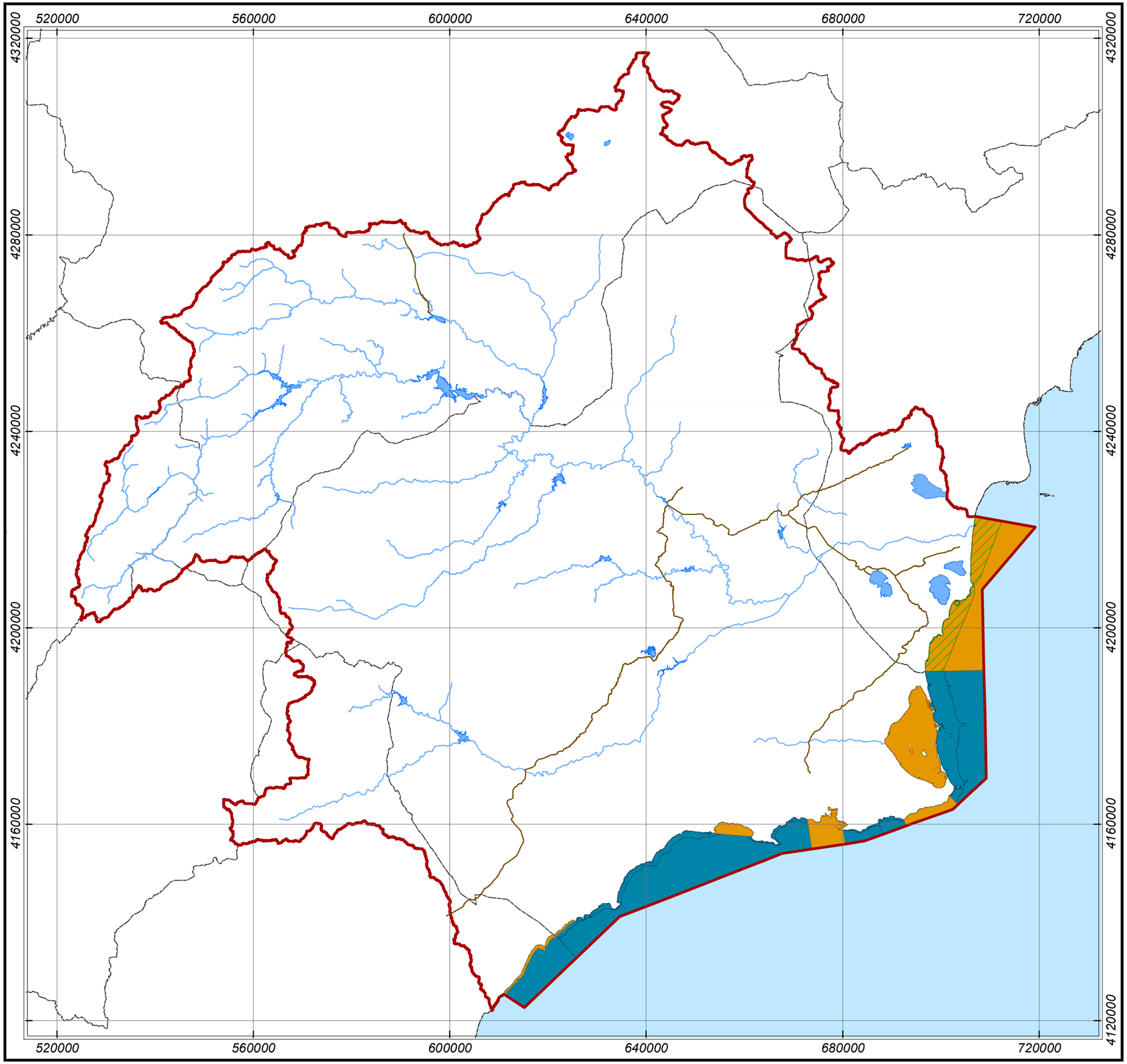

LEYENDA

- Zonas de interés pesquero
- Zonas de producción de moluscos
- Canales del post-trasvase
- Límite DHS

GOBIERNO DE ESPAÑA
MINISTERIO DE AGRICULTURA, ALIMENTACIÓN Y MEDIO AMBIENTE
CONFEDERACIÓN HIDROGRÁFICA DEL SEGURA

CONFEDERACION HIDROGRAFICA DEL SEGURA
- PLAN HIDROLOGICO -

MAPA Nº:

4.3. Zonas de protección de especies acuáticas económicamente significativas

Pág. 5

ESCALA: 1:760.000

0 5 10 20 30 Kilómetros

N

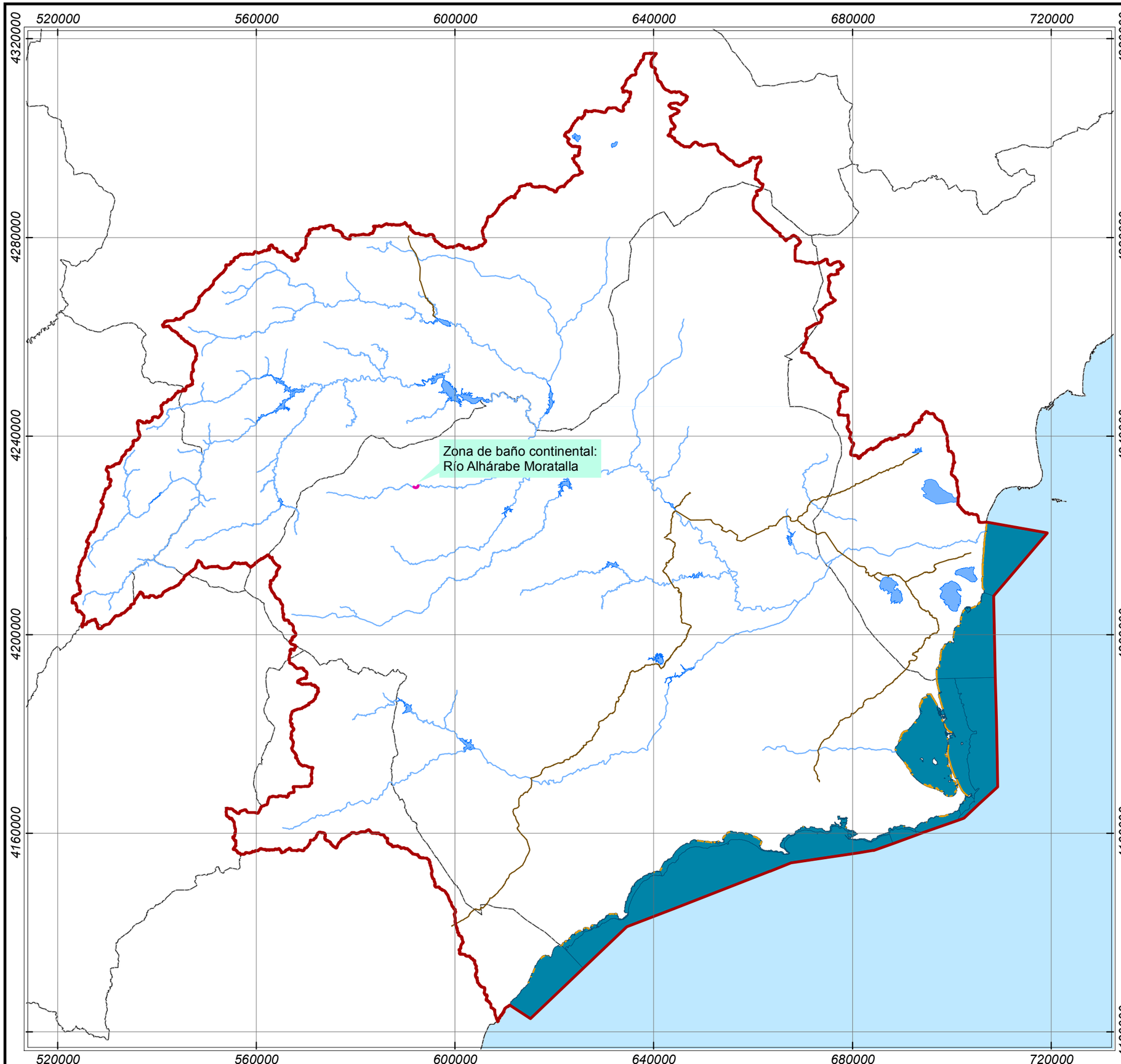

LEYENDA

- Zona de baño continental
- Zonas de baño costeras
- Canales del post-trasvase
- Límite DHS

GOBIERNO DE ESPAÑA
MINISTERIO DE AGRICULTURA, ALIMENTACIÓN Y MEDIO AMBIENTE
CONFEDERACIÓN HIDROGRÁFICA DEL SEGURA

CONFEDERACION HIDROGRAFICA DEL SEGURA
- PLAN HIDROLOGICO -

MAPA Nº:

4.4. Zonas de baño

Pág. 6

ESCALA: 1:760.000

0 5 10 20 30 Kilómetros

N

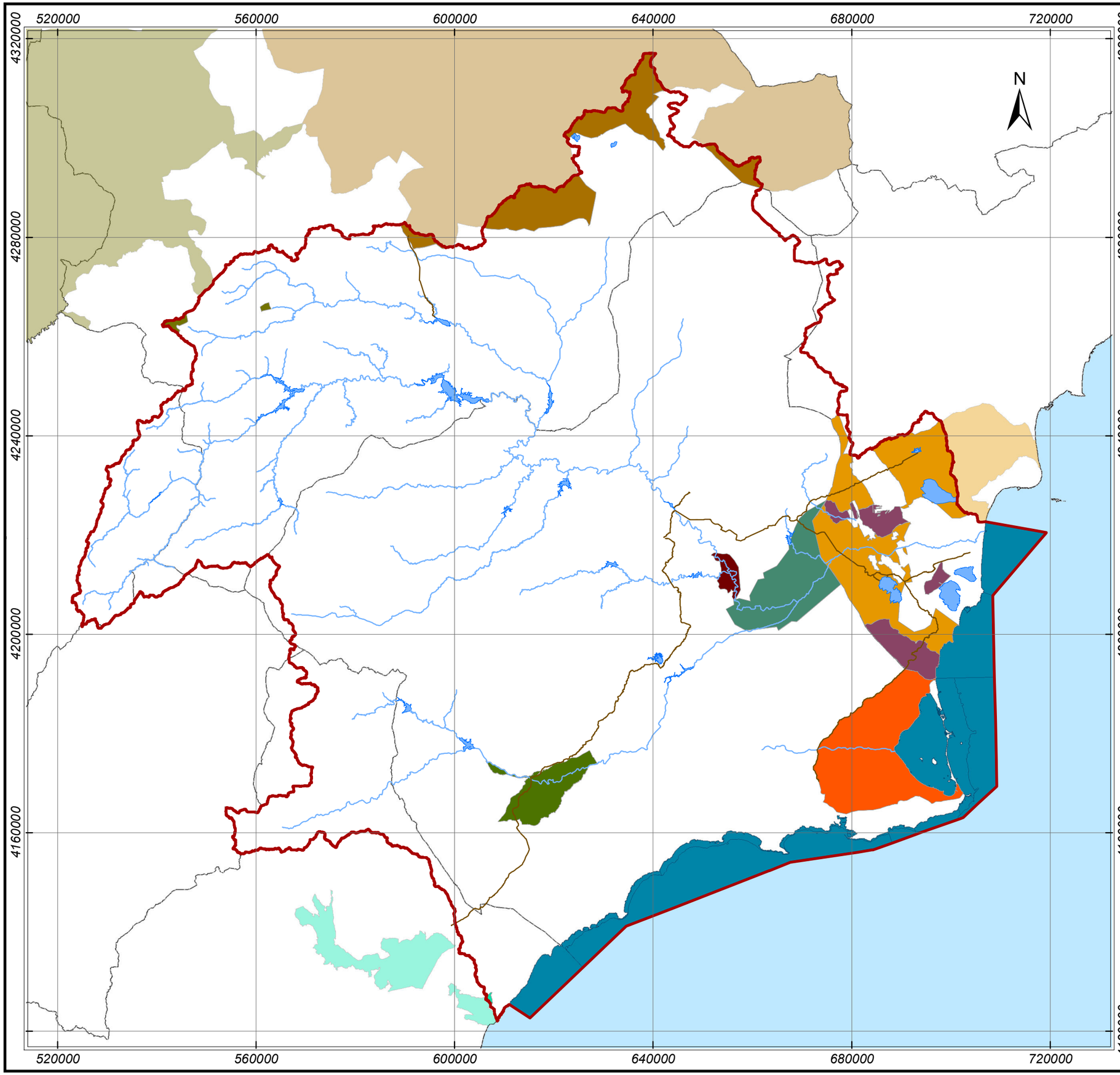

LEYENDA

Zonas vulnerables a la contaminación por nitratos

- ANDA16, Valle del Almanzora
- CLM2, Campo de Montiel
- CLM6, Mancha Oriental
- MUR1, Zona regable oriental del Trasvase y el sector litoral del Mar Menor
- MUR2, Vega Alta Segura
- MUR3, Vega Media Segura
- MUR4, Valle del Guadalentín
- VAL1B, ZV II
- VAL1C, ZVIII
- Límite DHS

GOBIERNO DE ESPAÑA
MINISTERIO DE AGRICULTURA, ALIMENTACIÓN Y MEDIO AMBIENTE
CONFEDERACIÓN HIDROGRÁFICA DEL SEGURA

CONFEDERACION HIDROGRAFICA DEL SEGURA
- PLAN HIDROLOGICO -

MAPA Nº:

4.5. Zonas Vulnerables a la contaminación por nitratos

Pág. 7

ESCALA: 1:760.000

0 5 10 20 30 Kilómetros

N

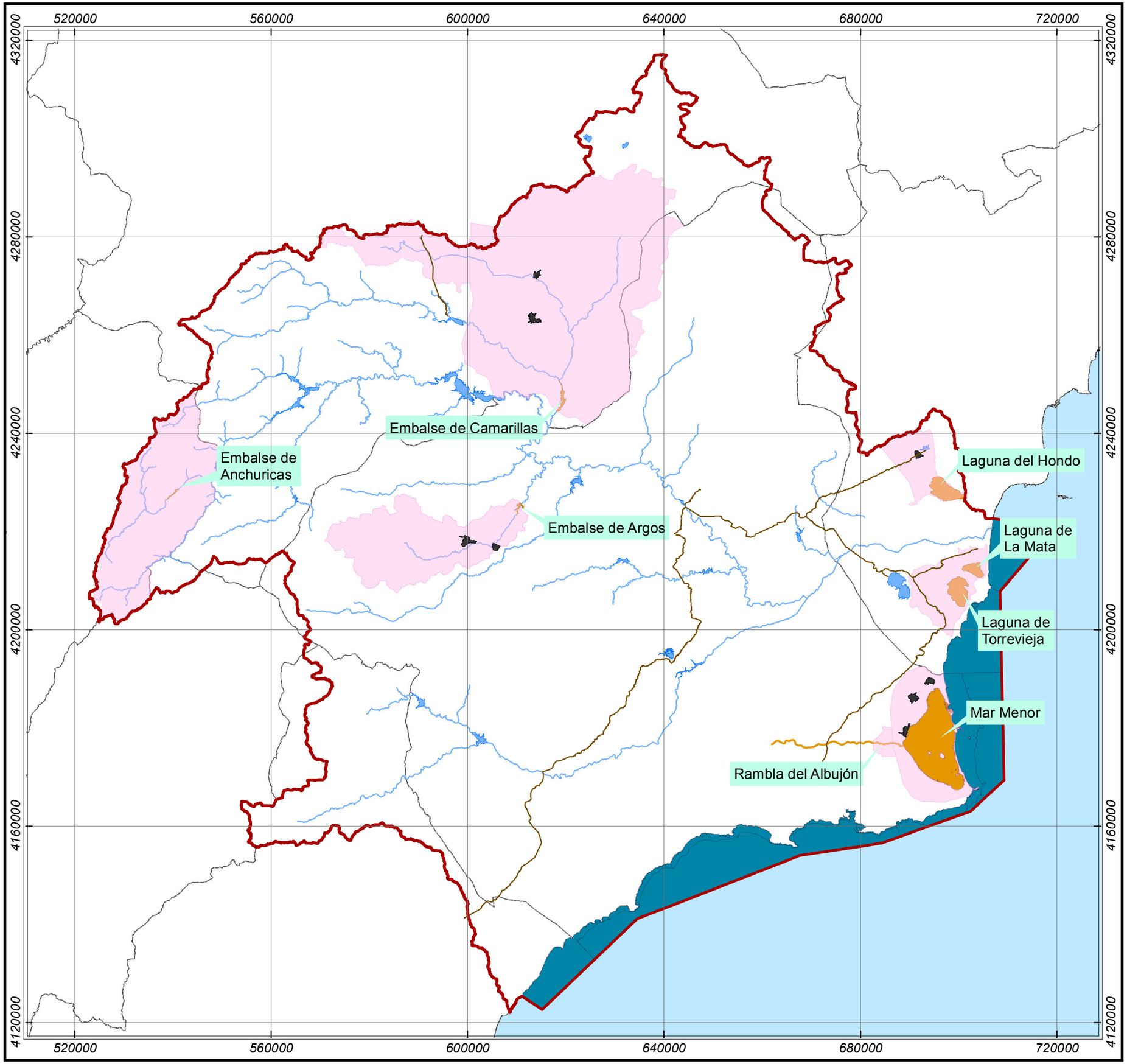

LEYENDA

- Zonas sensibles
- Cuencas vertientes
- Aglomeraciones > 10.000 h-e
- Canales del post-trasvase
- Límite DHS

GOBIERNO DE ESPAÑA
MINISTERIO DE AGRICULTURA, ALIMENTACIÓN Y MEDIO AMBIENTE
CONFEDERACIÓN HIDROGRÁFICA DEL SEGURA

CONFEDERACION HIDROGRAFICA DEL SEGURA
- PLAN HIDROLOGICO -

MAPA Nº:

4.6. Zonas Sensibles en aguas continentales y costeras

Pág. 8

ESCALA: 1:760.000

0 5 10 20 30 Kilómetros

N

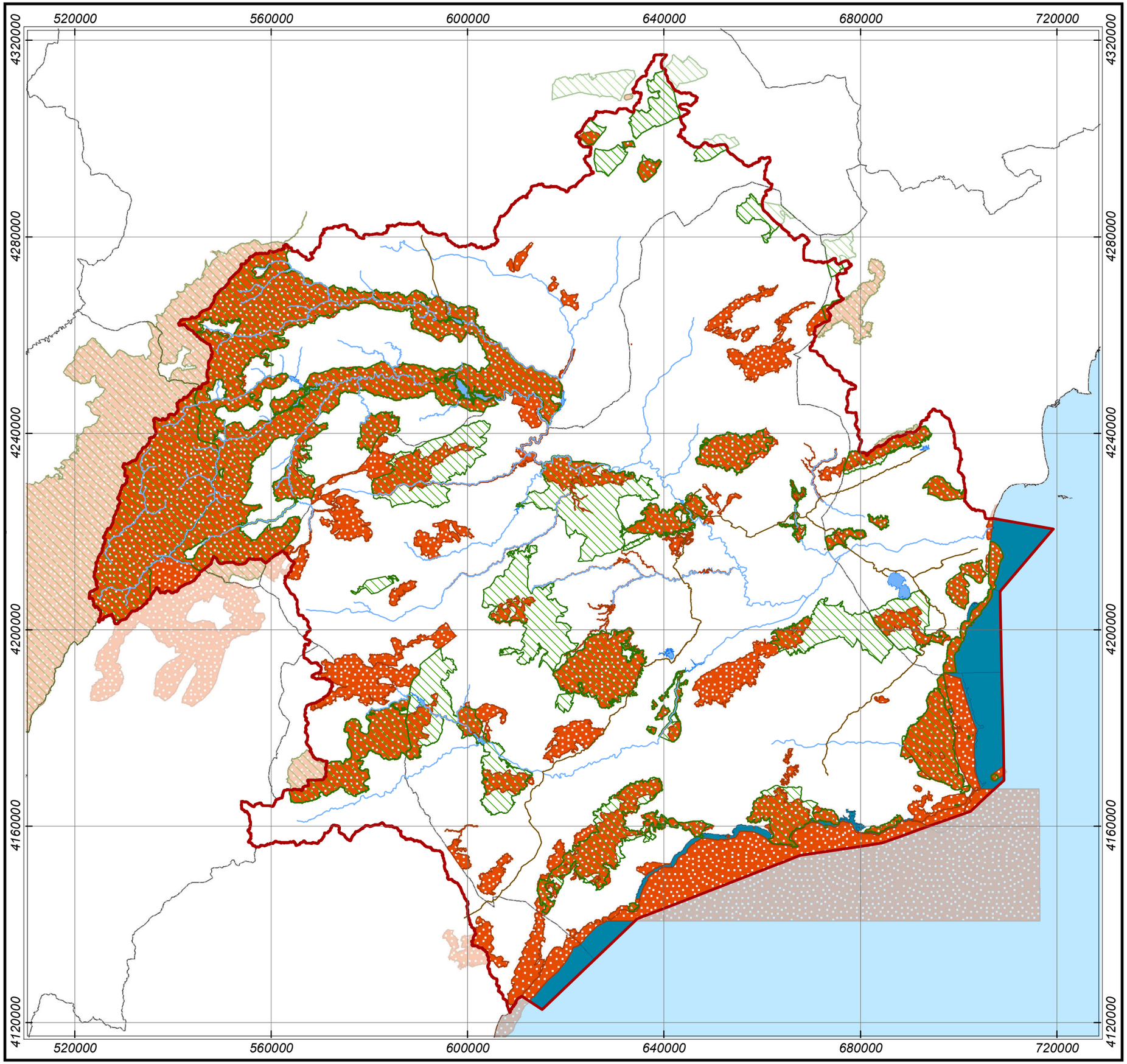

LEYENDA

- ZEPA
- LIC
- Canales del post-trasvase
- Límite DHS

GOBIERNO DE ESPAÑA
MINISTERIO DE AGRICULTURA, ALIMENTACIÓN Y MEDIO AMBIENTE
CONFEDERACIÓN HIDROGRÁFICA DEL SEGURA

CONFEDERACION HIDROGRAFICA DEL SEGURA
- PLAN HIDROLOGICO -

MAPA Nº:

4.7. Zonas de Proteción de hábitat o especies

Pág. 9

ESCALA: 1:760.000

0 5 10 20 30 Kilómetros

N

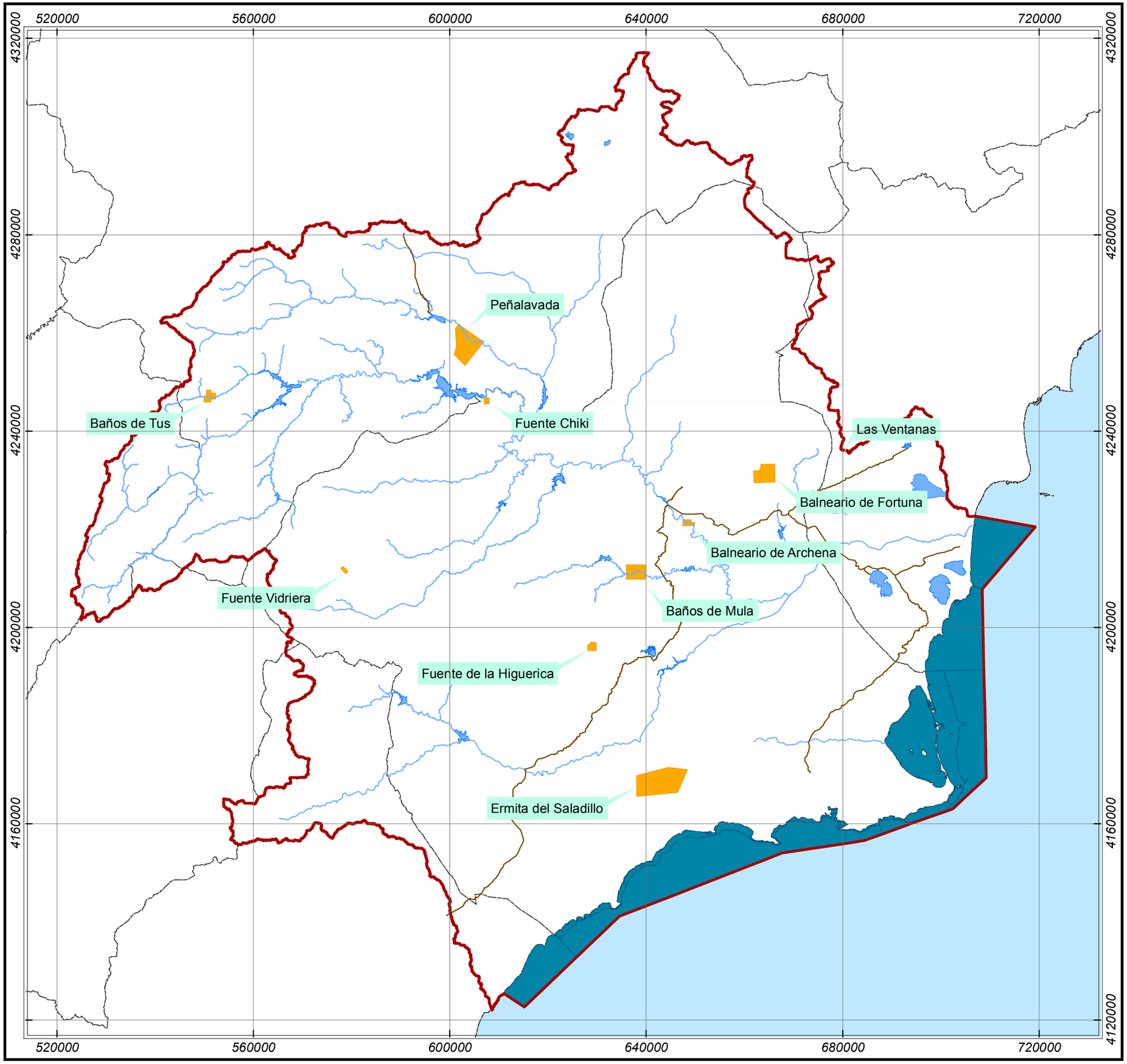

LEYENDA

- Perímetros de Protección
- Canales del post-trasvase
- Límite DHS

GOBIERNO DE ESPAÑA
MINISTERIO DE AGRICULTURA, ALIMENTACIÓN Y MEDIO AMBIENTE
CONFEDERACIÓN HIDROGRÁFICA DEL SEGURA

CONFEDERACION HIDROGRAFICA DEL SEGURA
- PLAN HIDROLOGICO -

MAPA Nº:

4.8. Perímetros de protección de aguas minerales y termales

Pág. 10

ESCALA: 1:760.000

0 5 10 20 30 Kilómetros

N

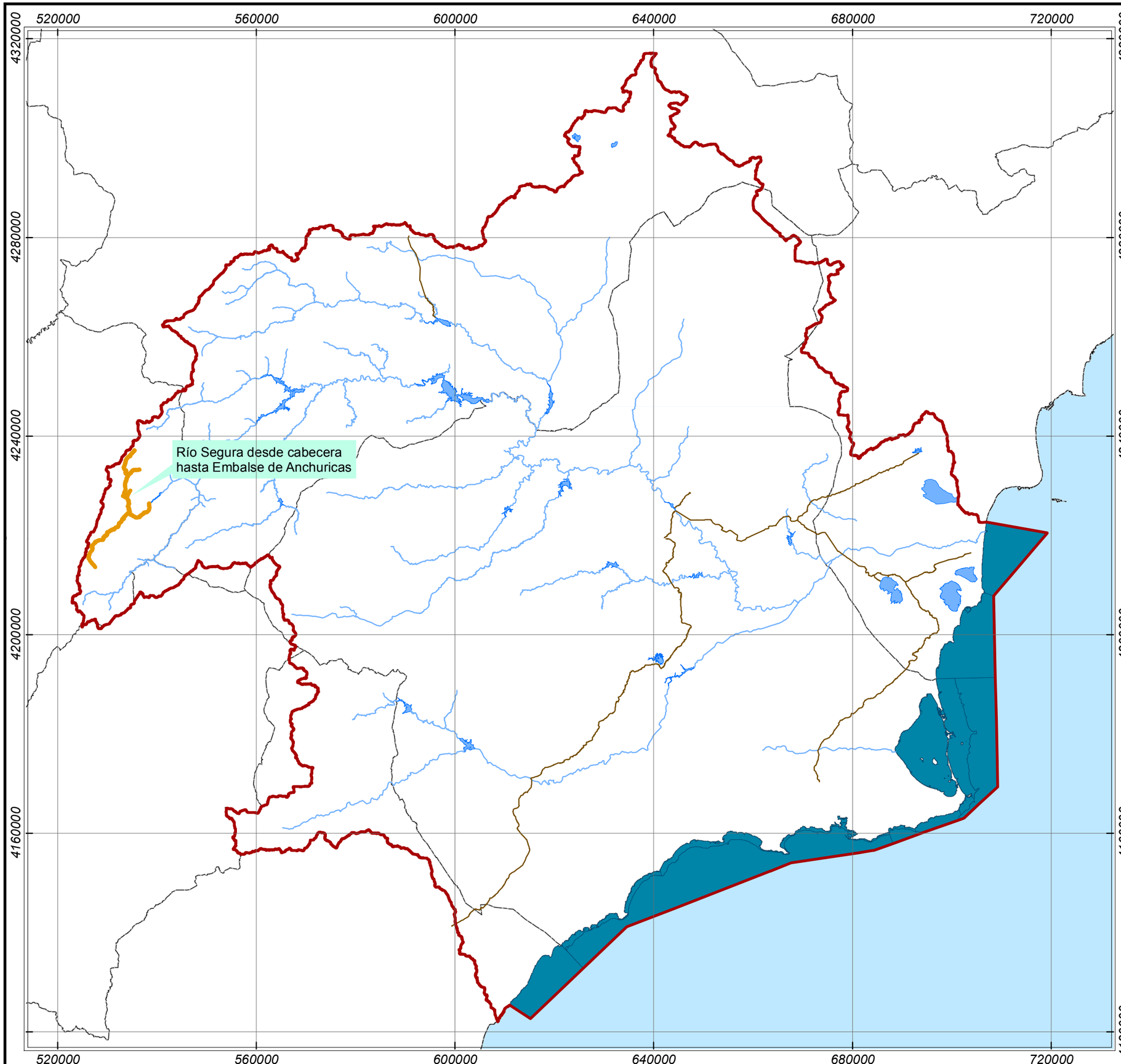

LEYENDA

Masas de agua con potencial para ser declaradas como reservas naturales

Límite DHS

GOBIERNO DE ESPAÑA
MINISTERIO DE AGRICULTURA, ALIMENTACIÓN Y MEDIO AMBIENTE
CONFEDERACIÓN HIDROGRÁFICA DEL SEGURA

CONFEDERACION HIDROGRAFICA DEL SEGURA
- PLAN HIDROLOGICO -

MAPA Nº:

4.09. Reservas Naturales Fluviales

Pág. 11

ESCALA: 1:760.000

0 5 10 20 30 Kilómetros

N

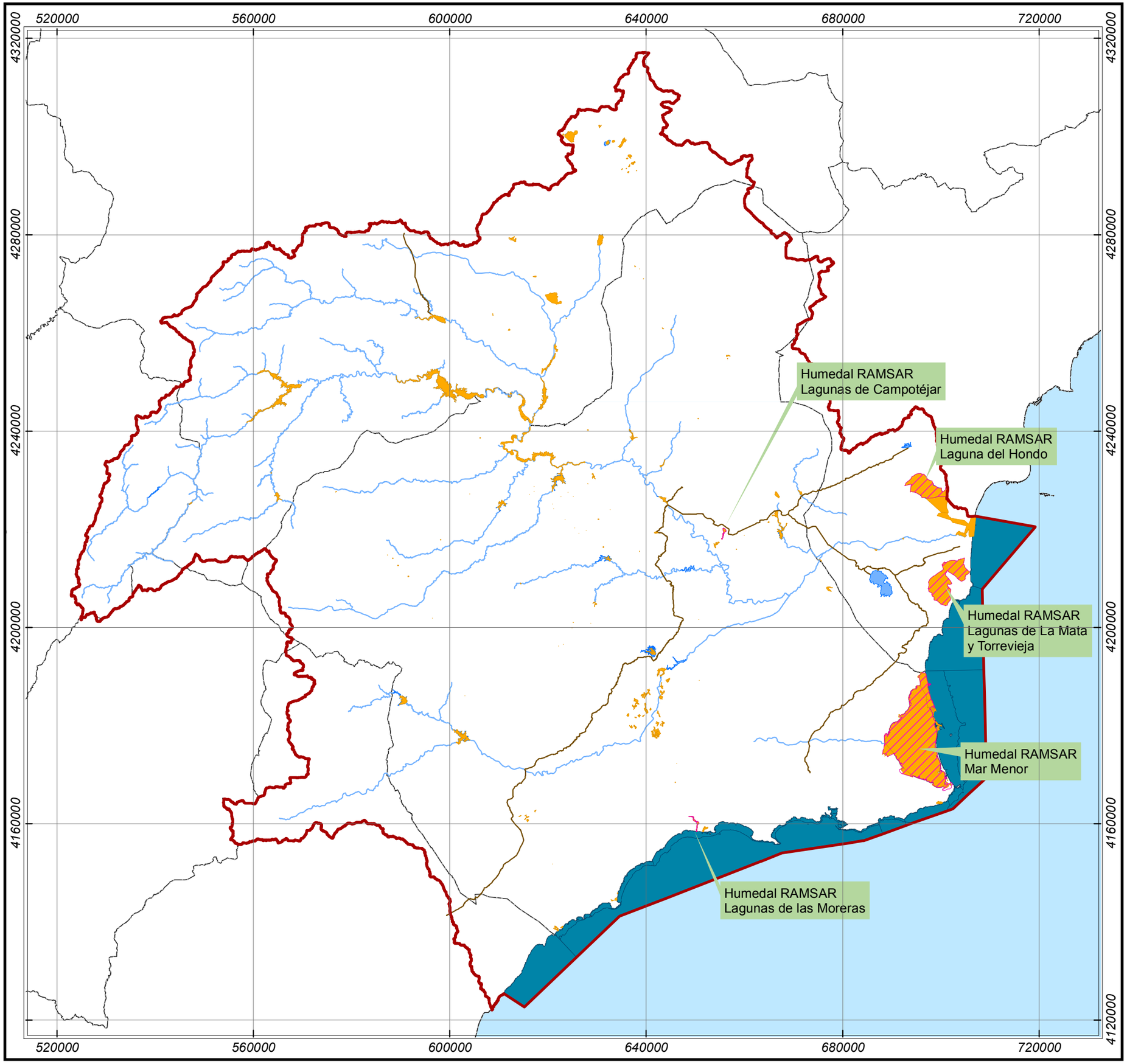

LEYENDA

- Zonas Húmedas
- Humedales RAMSAR
- Canales del post-trasvase
- Límite DHS

GOBIERNO DE ESPAÑA
MINISTERIO DE AGRICULTURA, ALIMENTACIÓN Y MEDIO AMBIENTE
CONFEDERACIÓN HIDROGRÁFICA DEL SEGURA

CONFEDERACION HIDROGRAFICA DEL SEGURA
- PLAN HIDROLOGICO -

MAPA Nº:

4.10. Zonas Húmedas

Pág. 12

ESCALA: 1:760.000

0 5 10 20 30 Kilómetros

N