

La Comarca Natural del Río Mula



15 rutas por el corazón de la Región de Murcia

Javier Ramírez Melgarejo



Naturaleza



Geología




Rutas




Deporte




Historia





Javier Ramírez Melgarejo. Vecino de Alhama de Murcia. Técnico Superior en Actividades Físico Deportivas. De profesión Educador Ambiental en el Parque Regional de Sierra Espuña. Miembro de A.P.E.D.S.E, asociación en defensa de la naturaleza. Colaborador en diferentes trabajos realizados por Natursport. Tiene como afición, la sana costumbre de caminar, correr o pedalear por los diferentes espacios naturales de toda la Región, desde el litoral a las cumbres, de la huerta a las montañas, en cualquier lugar donde la naturaleza sea la protagonista.



La Comarca Natural del Río Mula

Javier Ramírez Melgarejo



LA COMARCA NATURAL DEL RÍO MULA

AUTOR

Javier Ramírez Melgarejo

COLABORACIONES ESPECIALES

Manuel Águila Guillén. *Ruta 1 y Naturaleza en la Cuenca del Río Mula*

María José Martínez Morote. *Artículo sobre la geología de la Comarca del Río Mula.*

Ascensión Serrano e Isabel Sánchez. *Vivencias de Malvariche.*

Miguel Ángel Núñez Herrero. *Artículo sobre las salinas de Sangonera la Seca.*

Juan González Castaño. *Artículo sobre Historia de la Comarca del Río Mula.*

AYESA

Descripción de las rutas propuestas por la CHS

FOTOGRAFÍA

Javier Ramírez Melgarejo. JRM

Guillermo Labarga García. GLG

Manuel Águila Guillén. MAG

Jose María Martínez Cánovas. JMMC

Juan Tomás Gandía. JTG

Lydia Lorca Cava. LLC

Lázaro Giménez Martínez. LGM

Toño

CARTOGRAFÍA

Sobre la cartografía del Centro Nacional de Información Geográfica (CNIG)

ISBN

978-84-96396-46-3

DEPÓSITO LEGAL

MU - 754 - 2011

1ª EDICIÓN

Abril 2011

Impreso en España por Jiménez Godoy, S.A

Todos los derechos reservados, prohibida su reproducción total o parcial sin la autorización por el escrito del editor.


EDITA

Naturesport. Naturaleza y Recreación Ediciones

C/ Sierra Espuña,4 - bajo a • 30009 Murcia

Maquetación y diseño

Pablo Giménez Águila



Colirrojo tizón. GLG

CONTENIDOS

Breve historia de la comarca del Río Mula	7
Naturaleza en la Cuenca del Río Mula	15
Geografía de la Cuenca de Mula	35
Consejos generales para el buen uso de esta guía	40
RUTAS	49
RUTA 1 ▶ Fuente Caputa y la rambla de Perea	51
RUTA 2 ▶ Desde Mula a Fuente Caputa por el embalse de Juan de la Cierva	59
RUTA 3 ▶ La Muela de Albudeite desde los Baños de Mula	69
RUTA 4 ▶ Ruta de los Embalses	79
RUTA 5 ▶ Ruta por las Solanas del Jabonero y del Romero	93
RUTA 6 ▶ Vuelta al Cerro del Castellar por el PR-MU-32	103
RUTA 7 ▶ Subida a la Atalaya de Bullas por el PR-MU-33	111
RUTA 8 ▶ Nacimiento del río Mula y el Salto del Usero por el PR-MU-31	117
RUTA 9 ▶ Sierra de Burete por el PR-MU-14	127
RUTA 10 ▶ Ruta por el Coto Real de la Marina en Cehegín	135
RUTA 11 ▶ Vuelta al pico de Lavia por el PR-MU-16	143
RUTA 12 ▶ De Casas Nuevas a Bullas por el GR-252	153
RUTA 13 ▶ De Casas Nuevas a Malvariche por el PR-MU-78	159
RUTA 14 ▶ Excursión por el PR-MU 77 y el SL-MU-6 de Pliego	169
RUTA 15 ▶ Desde el río Mula al valle del Guadalentín en bicicleta de montaña	177
SENDEROS DE LA CONFEDERACIÓN HIDROGRÁFICA DEL SEGURA	191
Senderos por la ribera del río Mula	192
Senderos por la rambla de Perea	196
INFORMACIÓN GENERAL	198
BIBLIOGRAFÍA	200

PRESENTACIÓN

El presente libro nos acerca a la comarca del río Mula mediante una serie de rutas para todo tipo de senderistas, así como otras para realizar en bicicleta de montaña, que en conjunto combinan el deporte con el disfrute de un paisaje único en pleno centro de la Región de Murcia.

Pocas zonas en la Cuenca del Segura reflejan de forma tan seductora el frágil equilibrio de un ecosistema ligado a la escasez de recursos hídricos como la comarca del río Mula. Durante cientos de años sus habitantes y el propio medio natural han dependido de las escasas y a veces traicioneras aguas de este río, lo que se ha traducido en parajes bellísimos, ya sea por la explosión vegetal a su alrededor o el modelado de cañones pintorescos, y en una rica huerta tradicional. De hecho, la mayor parte de las rutas propuestas en este libro discurren alrededor de embalses, ríos y ramblas de la comarca, la unión perfecta entre ocio y conocimiento de un medio con una especial relación con el agua.

También están los barrancos de Albudeite y Campos del Río, el Salto del Usero, Fuente Caputa o el Valle del Aceniche, paisajes singulares que todo aficionado al senderismo o cicloturismo no debe perderse, pues son un espectáculo para la vista y el resto de los sentidos.


La Confederación Hidrográfica del Segura (CHS) recomienda especialmente las visitas y el adecuado conocimiento del cauce del río, sus fuentes, puentes y canales, así como las ramblas surgidas en torno al río Mula. Es precisamente en este tipo de enclaves donde el organismo de cuenca desempeña su labor, restaurando los cauces, recuperando el curso natural del agua, con el objetivo de aumentar la capacidad de desagüe y crear a su vez zonas de esparcimiento, entre otras intervenciones, y facilitar el uso social por parte de vecinos y turistas.

Añadir que mi relación con esta comarca, además de como responsable de la CHS, se explica por mi propio nacimiento, ya que soy originaria de Bullas y gran aficionada al senderismo. Por todo ello considero un acierto la edición de una guía que reúna estas interesantes excursiones y de paso divulgue aspectos históricos, etnográficos y naturales de este particular ecosistema.

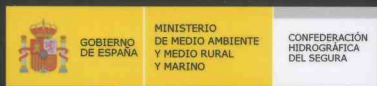
Sobran por tanto los motivos para recomendar la lectura de este libro y la visita, siempre de una forma responsable con el medio ambiente, a la comarca del río Mula.

Charo Quesada Gil

Presidenta de la Confederación Hidrográfica del Segura



La Comarca Natural del Río Mula se sitúa en el centro geográfico de la Región de Murcia, dibujada por las sierras de Espuña, Burete, Lavia y Ricote, y surcada por los valles del río Mula y Pliego, en este enclave geográfico poblado desde la antigüedad podrás descubrir infinidad de paisajes, desde las fértiles vegas y campos de Mula, Pliego y Bullas, hasta algunos de los macizos montañosos más impresionantes de la naturaleza murciana. Naturaleza y cultura hacen de estos paisajes una experiencia única que te invitamos a conocer paso a paso, donde el agua, ese bien tan infrecuente en estas tierras, se nos aparece tras las sendas y caminos que te mostramos en esta guía. Que la disfrutes.



ISBN 13: 978-84-96396-46-3

PVP: 22 €



9 788496 396463