



LISTADO		CONSTITUCIÓN DE LA COMUNIDAD DE USUARIOS DE LA MASA DE AGUA SUBTERRÁNEA ES050MSBT00000052 – CAMPO DE CARTAGENA (ÁMBITO TERRITORIAL DEL ACUÍFERO CUATERNARIO) - CENSO DEFINITIVO DE USUARIOS -										 MINISTERIO PARA LA TRANSICIÓN ECOLÓGICA Y EL RETO DEMOGRÁFICO		CONFERENCIA HIDROGRÁFICA DEL SEGURO DA						
FECHA: 08/01/2024														COMISIÓN DE AGUAS						
N/R: INFO-0151/2023																				
TITULARIDAD ⁽¹⁾	APROVECHAMIENTO ⁽²⁾					UBICACIÓN			CARACTERÍSTICAS ESSENCIALES			VOLUMEN AUTORIZADO					VOTOS			
PERSONA FÍSICA O JURÍDICA	N.º APROV.	SECCIÓN	TOMO	HOJA	FECHA INSC.	EXPEDIENTE	POLÍGONO Y PARCELA	TÉRMINO MUNICIPAL	PROVINCIA	SUPERFICIE REGADIA (ha)	N.º CAPTACIONES	USO	TOTAL (m3/año)	REGADIA (m3/año)	INDUSTRIAL (m3/año)	ABAST. (m3/año)	GANADERÍA (m3/año)	HIDROEL. (m3/año)	OTROS (m3/año)	N.º VOTOS
ABELLAN DIAZ, JOSE / TORRE ABELLAN, S.L.	1842	C	4	719	04/06/1992	IPR-1049/1998	Consultar Visor GIS CHS	Murcia	Murcia	22,0	2	Regadío	110.000	110.000	-	-	-	-	-	7
ABRIL SANCHEZ, CARMEN	2575	CAT	2	341	22/04/1994	IPC-121/1998	Consultar Visor GIS CHS	Cartagena	Murcia	66,0	2	Regadío	330.000	330.000	-	-	-	-	-	12
ACADEMIA GENERAL DEL AIRE DE SAN JAVIER. MINISTERIO DE DEFENSA	7721	A	8	1529	11/06/2012	CPP-122/2007	Consultar Visor GIS CHS	San Javier	Murcia	1,9	2	Regadío	17.280	17.280	-	-	-	-	-	3
ACTIVIDADES INMOBILIARIAS Y AGRICOLAS, S.A., / FOMENTOS RUSTICOS Y URBANOS, S.A., / ROYMAGA, S.L.	1195	C	1	157	14/10/1991	IPR-723/1998	Consultar Visor GIS CHS	Torre Pacheco	Murcia	243,0	3	Regadío	1.190.700	1.190.700	-	-	-	-	-	21
AGIM PORK, S.L.	4914	B	3	533	09/04/2006	CPP-23/1997	Consultar Visor GIS CHS	Alhama de Murcia	Murcia	-	1	Ganadería	3.500	-	-	-	3.500	-	-	1
AGMANO 2012, S.L.	8717	B	10	1809	30/10/2019	CPP-79/2017	Consultar Visor GIS CHS	Murcia	Murcia	-	1	Industrial	946	-	946	-	-	-	-	1
AGRICOLA ARROYO Y MARIN, S.L.	6038	B	5	948	09/08/2007	CPP-10/1994	Consultar Visor GIS CHS	Fuente Álamo	Murcia	-	1	Ganadería, Otros	3.500	-	-	-	1.000	-	2.500	1
AGRICOLA BALSICAS, S.L.	6925	C	12	2370	04/02/2009	AUD-76/2007	Consultar Visor GIS CHS	Torre Pacheco	Murcia	7,6	1	Regadío	40.227	40.227	-	-	-	-	-	5
AGRICOLA EL HONDO, S.A.	6465	CAT	9	1607	07/01/2008	IPC-39/2000	Consultar Visor GIS CHS	San Javier	Murcia	37,7	1	Regadío	94.250	94.250	-	-	-	-	-	7
AGRICOLA LO SUBIELA S.A.	1433	C	8	1502	05/03/1993	IPR-905/1989	Consultar Visor GIS CHS	Cartagena	Murcia	140,0	2	Regadío	742.000	742.000	-	-	-	-	-	18
AGRICOLA OTON MARTINEZ, S.L. / PEREZ MUÑOZ, VALENTIN / PEREZ MUÑOZ, FRANCISCO / ROS GARRE, JOSE / PEREZ MUÑOZ, JOSE LUIS / PEREZ MUÑOZ, MARIA DE LAS MERCEDES / PEREZ MUÑOZ, MARGARITA / ROS PEREZ, FRANCISCO JOSE / ROS PEREZ, AUCIA / ROS PEREZ, RUBÉN / ROS PEREZ, JAIME / EXPLOTACIONES AGRICOLAS MARIANO SÁEZ CUEVAS, S.L.	75	C	4	791	24/06/1992	IPR-1540/1989	Consultar Visor GIS CHS	Murcia	Murcia	50,0	2	Regadío	250.000	250.000	-	-	-	-	-	10
AGRICOLA PALMASOL, S.L.	579	CAT	1	123	09/11/1992	IPC-111/1998	Consultar Visor GIS CHS	Cartagena	Murcia	24,5	2	Regadío	129.850	129.850	-	-	-	-	-	8
AGRICOLA VILLAMARTIN / COMUNIDAD DE REGANTES CAMPO SALINAS / COMUNIDAD DE REGANTES RIO NACIMIENTO / COMUNIDAD DE REGANTES SAN MIGUEL DE SALINAS / COMUNIDAD DE REGANTES SANTO DOMINGO	7660	A	8	1487	01/01/2012	RGR-41/2009	Consultar Visor GIS CHS	Orihuela - San Miguel de Salinas	Alicante	4.678,6	1	Regadío	5.000.000	5.000.000	-	-	-	-	-	36
AGRICOLA Y GANADERA MAPE, S.A.	3971	CAT	6	1048	26/02/2001	IPC-80/1999	Consultar Visor GIS CHS	Cartagena	Murcia	52,0	1	Regadío	93.600	93.600	-	-	-	-	-	7
AGRICOLA Y GANADERA RICAN, S.L.	3027	C	10	1968	16/12/1996	IPR-1386/1989	Consultar Visor GIS CHS	Fuente Álamo	Murcia	41,0	1	Regadío	217.300	217.300	-	-	-	-	-	10
AGRICOLA Y GANADERA RICAN, S.L.	3373	CAT	3	552	21/02/2000	IPC-95/1994	Consultar Visor GIS CHS	Fuente Álamo	Murcia	5,0	1	Regadío	11.000	11.000	-	-	-	-	-	3
AGRICOLA Y GANADERA RICAN, S.L.	8512	B	9	1680	11/09/2017	APM-93/2015	Consultar Visor GIS CHS	Alhama de Murcia	Murcia	-	1	Otros	500	-	-	-	-	-	500	1
AGRICOLAS ESPARCEGESA, S.L.	7973	C	13	2518	08/01/2014	IPR-693/1998	Consultar Visor GIS CHS	Fuente Álamo	Murcia	166,0	1	Regadío	440.436	440.436	-	-	-	-	-	14
AGRICOLAS-GANADERAS PADRES FILIPENSES, S.L. EXPLOTACIONES/	5175	CAT	7	1295	22/11/2006	IPC-5/2000	Consultar Visor GIS CHS	Cartagena	Murcia	11,0	1	Regadío	60.500	60.500	-	-	-	-	-	6
AGRICULTURA Y GANADERIA LA CEÑA, S.L.	8204	B	8	1536	26/02/2015	CPP-60/2013	Consultar Visor GIS CHS	Torre Pacheco	Murcia	-	1	Ganadería	7.000	-	-	-	7.000	-	-	2
AGROCIJAS, S.L.	4994	B	3	564	23/02/2006	CPP-32/2002	Consultar Visor GIS CHS	Fuente Álamo	Murcia	-	1	Ganadería	3.285	-	-	-	3.285	-	-	1
AGRO-HISPERMER, S.A.	3423	CAT	3	585	27/03/2000	IPC-98/1989	Consultar Visor GIS CHS	Murcia	Murcia	75,0	4	Regadío	360.000	360.000	-	-	-	-	-	13
AGRONIVER ZAPATA, S.L. / ZAPATA ORTUÑO, CLEMENTE / MAVEMA EXPLOTACIONES, S.L.	1094	CAT	2	212	10/02/1993	IPC-48/1988	Consultar Visor GIS CHS	Pilar de la Horadada	Alicante	33,7	2	Regadío	90.000	90.000	-	-	-	-	-	7
AGRONVERSIONES EL FRANCIS, S.L.	429	C	6	1047	14/07/1992	IPR-1569/1989	Consultar Visor GIS CHS	La Unión	Murcia	1,0	1	Regadío	1.200	1.200	-	-	-	-	-	1
AGROPECUARIA "EL CASIS" S.A.	1652	C	3	529	06/04/1992	IPR-1324/1989	Consultar Visor GIS CHS	Cartagena	Murcia	81,0	2	Regadío	405.000	405.000	-	-	-	-	-	14
AGROPECUARIA CASAS NUEVAS, S.A.	7544	C	13	2491	23/08/2011	IPR-806/1989	Consultar Visor GIS CHS	Cartagena	Murcia	11,5	1	Regadío	57.500	57.500	-	-	-	-	-	6
AGROPECUARIA CASAS NUEVAS, S.A.	8701	B	10	1801	09/09/2019	CPP-99/2017	Consultar Visor GIS CHS	Fuente Álamo	Murcia	-	1	Ganadería	7.000	-	-	-	7.000	-	-	2
AGROPECUARIA CASAS NUEVAS, S.A.	8744	B	10	1828	21/01/2020	CPP-49/2018	Consultar Visor GIS CHS	Fuente Álamo	Murcia	-	1	Ganadería	5.186	-	-	-	5.186	-	-	2

(1) A efectos de la elaboración del presente censo se han tenido en cuenta las alegaciones realizadas en cuanto a la modificación de titularidad del aprovechamiento, sin perjuicio de la tramitación del correspondiente expediente administrativo en el que se resuelva si procede o no dicha modificación de titularidad y, en su caso, su posterior inscripción en el Registro de Aguas y consecuente actualización en el censo.

(2) Los aprovechamientos que carecen de datos de inscripción en el Registro de Aguas (sección B) reflejarán dichos datos una vez se actualice el mismo.




LISTADO	CONSTITUCIÓN DE LA COMUNIDAD DE USUARIOS DE LA MASA DE AGUA SUBTERRÁNEA ES050MSBT00000052 – CAMPO DE CARTAGENA (ÁMBITO TERRITORIAL DEL ACUÍFERO CUATERNARIO) - CENSO DEFINITIVO DE USUARIOS -	 MINISTERIO PARA LA TRANSICIÓN ECOLÓGICA Y EL RETO DEMOGRÁFICO	CONFERENCIA INTERCOMUNITARIA DEL SEGURO DE AGUAS
FECHA: 08/01/2024			COMISIÓN DE AGUAS
N/R: INFO-0151/2023			

TITULARIDAD ⁽¹⁾	APROVECHAMIENTO ⁽²⁾					UBICACIÓN			CARACTERÍSTICAS ESENCIALES			VOLUMEN AUTORIZADO						VOTOS		
	N.º APROV.	SECCIÓN	TOMO	HOJA	FECHA INSC.	EXPEDIENTE	POLÍGONO Y PARCELA	TÉRMINO MUNICIPAL	PROVINCIA	SUPERFICIE REGADIO (ha)	N.º CAPTACIONES	USO	TOTAL (m3/año)	REGADIO (m3/año)	INDUSTRIAL (m3/año)	ABAST. (m3/año)	GANADERÍA (m3/año)		HIDROEL. (m3/año)	OTROS (m3/año)
AGROPECUARIA EL CASIS, S.L. / GARCIA ARANDA, S.L. / CITRICOS DAUPE, S.L.	2983	CAT	3	420	15/11/1996	IPC-30/1995	Consultar Visor GIS CHS	Torre Pacheco	Murcia	100,0	5	Regadío	500.000	500.000	-	-	-	-	-	15
AGROPECUARIA VERDEMAR, S.L.	8321	B	8	1580	09/11/2015	CPP-72/2013	Consultar Visor GIS CHS	Torre Pacheco	Murcia	-	1	Ganadería	3.193	-	-	-	3.193	-	-	1
AGROPECUARIA ZAMORA S.A.	2944	B	1	142	18/10/1996	CPP-71/1992	Consultar Visor GIS CHS	Murcia	Murcia	-	1	Ganadería, Otros	7.000	-	-	-	6.500	-	500	2
AGROPUNTAL, S.A.	3965	C	11	2143	29/01/2001	IPR-1222/1989	Consultar Visor GIS CHS	Cartagena	Murcia	129,0	6	Regadío	683.700	683.700	-	-	-	-	-	17
AGROPUNTAL, S.A.	2333	C	9	1690	30/09/1993	IPR-1222/1989	Consultar Visor GIS CHS	Cartagena	Murcia	9,0	1	Regadío	22.500	22.500	-	-	-	-	-	4
AGROSÁEZ, S.L.	6492	CAT	9	1627	15/01/2008	IPC-37/2001	Consultar Visor GIS CHS	Torre Pacheco	Murcia	30,8	1	Regadío	116.362	116.362	-	-	-	-	-	7
AGROURBANA CARTHAGO, S.L.	5350	B	4	775	01/02/2007	CPP-40/2001	Consultar Visor GIS CHS	Murcia	Murcia	-	1	Ganadería	5.500	-	-	-	5.500	-	-	2
AGRIFU, S.A.	5327	C	12	2297	23/01/2007	IPR-2186/1989	Consultar Visor GIS CHS	Pilar de la Horadada	Alicante	62,0	6	Regadío	217.000	217.000	-	-	-	-	-	10
AGRYTEL, S.L.	3543	CAT	4	688	19/06/2000	IPC-246/1997	Consultar Visor GIS CHS	Fuente Álamo	Murcia	8,3	1	Regadío	41.689	41.689	-	-	-	-	-	5
AGRYTEL, S.L.	3368	CAT	3	548	16/02/2000	IPC-12/1996	Consultar Visor GIS CHS	Fuente Álamo	Murcia	3,0	1	Regadío	15.000	15.000	-	-	-	-	-	3
AGUADUL, S.C.L.	3436	CAT	3	595	29/03/2000	APM-9/1996	Consultar Visor GIS CHS	Torre Pacheco	Murcia	85,0	1	Regadío	450.500	450.500	-	-	-	-	-	14
AGUDO MARTINEZ, PEDRO	8346	B	8	1589	22/12/2015	CPP-124/2014	Consultar Visor GIS CHS	Cartagena	Murcia	-	1	Otros	115	-	-	-	-	-	115	1
AGÜERA FUENTES, GREGORIA	5322	B	4	754	16/01/2007	CPP-98/2002	Consultar Visor GIS CHS	Cartagena	Murcia	-	1	Ganadería	1.460	-	-	-	1.460	-	-	1
AGÜERA GARCIA, OPIRIANO	6028	B	5	938	07/08/2007	CPP-109/2005	Consultar Visor GIS CHS	Cartagena	Murcia	-	1	Ganadería	146	-	-	-	146	-	-	1
AGÜERA GARCIA, OPIRIANO	4814	B	3	462	10/11/2005	CPP-48/1996	Consultar Visor GIS CHS	Cartagena	Murcia	-	1	Ganadería	3.000	-	-	-	3.000	-	-	1
AGÜERA GARCIA, MANUEL	4453	B	2	389	01/03/2004	CPP-131/1997	Consultar Visor GIS CHS	Cartagena	Murcia	-	1	Otros	550	-	-	-	-	-	550	1
AGÜERA INGLES, JOSEFA	4182	B	2	300	30/04/2002	CPP-147/2000	Consultar Visor GIS CHS	Cartagena	Murcia	-	1	Otros	420	-	-	-	-	-	420	1
AGÜERA MADRID, LUCIA / AGÜERA MADRID, ANTONIO	5907	CAT	7	1364	12/06/2007	IPC-793/2001	Consultar Visor GIS CHS	Cartagena	Murcia	3,9	2	Regadío, Otros	5.950	5.850	-	-	-	-	100	2
AGÜERA MARTINEZ, JUAN	8645	B	9	1761	23/11/2018	CPP-43/2018	Consultar Visor GIS CHS	Cartagena	Murcia	-	1	Otros	506	-	-	-	-	-	506	1
AGÜERA ORTEGA, JOAQUIN	4414	CAT	6	1174	10/11/2003	IPC-33/1997	Consultar Visor GIS CHS	Cartagena	Murcia	2,6	1	Regadío	8.320	8.320	-	-	-	-	-	2
AGÜERA ORTEGA, PEDRO	4864	B	3	498	19/12/2005	CPP-70/1996	Consultar Visor GIS CHS	Cartagena	Murcia	-	1	Otros	700	-	-	-	-	-	700	1
AGÜERA PARDO, QUITERIA	-	-	-	-	-	CPP-2/2002	Consultar Visor GIS CHS	Cartagena	Murcia	-	1	Otros	860	-	-	-	-	-	860	1
AGÜERA RODRÍGUEZ, JOSE CRISPULO	5201	CAT	7	1275	27/09/2006	IPC-52/1997	Consultar Visor GIS CHS	Cartagena	Murcia	0,1	1	Regadío	600	600	-	-	-	-	-	1
AGÜERA SANCHEZ, PEDRO GINES	3352	CAT	3	537	11/02/2000	IPC-89/1995	Consultar Visor GIS CHS	Cartagena	Murcia	0,6	1	Regadío	3.000	3.000	-	-	-	-	-	1
AGUILAR-AMAT Y MARIN-BARNUEVO, DOLORES	9	C	4	729	16/06/1992	IPR-631/1988	Consultar Visor GIS CHS	Cartagena	Murcia	167,0	1	Regadío	83.500	83.500	-	-	-	-	-	7
AGUILERA RODRIGUEZ, JOSE JAVIER	8642	B	9	1758	19/11/2018	CPP-7/2017	Consultar Visor GIS CHS	Cartagena	Murcia	-	1	Otros	560	-	-	-	-	-	560	1
AGULLO URBAN, LAUREANO	1099	CAT	2	215	15/02/1993	IPC-91/1989	Consultar Visor GIS CHS	Pilar de la Horadada	Alicante	41,1	3	Regadío	213.481	213.481	-	-	-	-	-	10
ALARCON ORTIZ, JUAN ANTONIO / ALARCON TOMAS, DIEGO ANTONIO	7217	CAT	10	1856	31/03/2010	IPC-49/1996	Consultar Visor GIS CHS	Murcia	Murcia	13,3	1	Regadío	66.500	66.500	-	-	-	-	-	6
ALBALEJO MARTINEZ, MARIANO	6159	CAT	8	1402	30/08/2007	IPC-477/2001	Consultar Visor GIS CHS	San Javier	Murcia	15,1	1	Regadío	75.500	75.500	-	-	-	-	-	6
ALBALADEJO EGEA, DIEGO / ALBALADEJO LOPEZ, DIEGO / ALBALADEJO LOPEZ, JOSE / ALBALADEJO LOPEZ, TOMAS	1710	C	3	588	22/05/1992	IPR-811/1989	Consultar Visor GIS CHS	San Pedro del Pinatar	Murcia	11,2	1	Regadío, Industrial, Ganadería	136.404	59.360	75.000	-	2.044	-	-	8
ALBALADEJO HERNANDEZ, AQUILINO / ALBALADEJO HERNANDEZ, GINES / MEROÑO SANCHEZ, MARIA SOLEDAD / MARIN OLMO, FLORENTINA	4234	CAT	6	1129	11/09/2002	IPC-21/1993	Consultar Visor GIS CHS	Torre Pacheco	Murcia	71,0	3	Regadío	376.300	376.300	-	-	-	-	-	13

(1) A efectos de la elaboración del presente censo se han tenido en cuenta las alegaciones realizadas en cuanto a la modificación de titularidad del aprovechamiento, sin perjuicio de la tramitación del correspondiente expediente administrativo en el que se resuelva si procede o no dicha modificación de titularidad y, en su caso, su posterior inscripción en el Registro de Aguas y consecuente actualización en el censo.

(2) Los aprovechamientos que carecen de datos de inscripción en el Registro de Aguas (sección B) reflejarán dichos datos una vez se actualice el mismo.




LISTADO	CONSTITUCIÓN DE LA COMUNIDAD DE USUARIOS DE LA MASA DE AGUA SUBTERRÁNEA ES050MSBT00000052 – CAMPO DE CARTAGENA (ÁMBITO TERRITORIAL DEL ACUÍFERO CUATERNARIO) - CENSO DEFINITIVO DE USUARIOS -	 MINISTERIO PARA LA TRANSICIÓN ECOLÓGICA Y EL RETO DEMOGRÁFICO	CONFERENCIA HIDROGRÁFICA DEL SEGURO O.A.
FECHA: 08/01/2024			COMISIÓN DE AGUAS
N/R: INFO-0151/2023			

TITULARIDAD ⁽¹⁾	APROVECHAMIENTO ⁽²⁾					UBICACIÓN			CARACTERÍSTICAS ESENCIALES			VOLUMEN AUTORIZADO						VOTOS			
	PERSONA FÍSICA O JURÍDICA	N.º APROV.	SECCIÓN	TOMO	HOJA	FECHA INSC.	EXPEDIENTE	POLÍGONO Y PARCELA	TÉRMINO MUNICIPAL	PROVINCIA	SUPERFICIE REGADIA (ha)	N.º CAPTACIONES	USO	TOTAL (m³/año)	REGADÍO (m³/año)	INDUSTRIAL (m³/año)	ABAST. (m³/año)		GANADERÍA (m³/año)	HIDROEL. (m³/año)	OTROS (m³/año)
ALBALADEJO HERNANDEZ, CESAREO / ALBALADEJO HERNANDEZ, ANTONIO / ALBALADEJO GARCIA, VICTORIA / ALBALADEJO GARCIA, AQUILINO / ALBALADEJO HERNANDEZ, MANUELA / ALBALADEJO MORENO, AQUILINO / ALBALADEJO MORENO, ANTONIO	2135	CAT	2	271	27/05/1993	IPC-22/1993	Consultar Visor GIS CHS	Torre Pacheco	Murcia	34,3	1	Regadío	188.595	188.595	-	-	-	-	-	-	9
ALBALADEJO LOPEZ, JUAN ANTONIO	1827	C	4	704	04/06/1992	IPR-639/1988	Consultar Visor GIS CHS	Cartagena	Murcia	0,2	1	Regadío	901	901	-	-	-	-	-	-	1
ALBALADEJO MARTINEZ, FELIPE	581	CAT	1	151	24/11/1992	IPC-17/1988	Consultar Visor GIS CHS	Pilar de la Horadada	Alicante	12,5	1	Regadío	75.345	75.345	-	-	-	-	-	-	6
ALBALADEJO RUIZ, JESUS	762	CAT	1	95	03/07/1992	IPC-35/1989	Consultar Visor GIS CHS	Cartagena	Murcia	10,3	1	Regadío	54.590	54.590	-	-	-	-	-	-	6
ALBALADEJO RUIZ, JESUS / ALBALADEJO RUIZ, JUAN / ALBALADEJO RUIZ, PEDRO / ALBALADEJO RUIZ, JOSE / ALBALADEJO RUIZ, ENRIQUE / ALBALADEJO RUIZ, DOLORES / ALBALADEJO RUIZ, ESPERANZA / ALBALADEJO RUIZ, ANA MARIA / GOMEZ MASDEU, RAFAEL	761	CAT	1	96	03/07/1992	IPC-36/1989	Consultar Visor GIS CHS	Cartagena	Murcia	36,3	2	Regadío	195.595	195.595	-	-	-	-	-	-	9
ALBALADEJO SANCHEZ, MARIANO / ALBALADEJO SANCHEZ, MANUELA / ALBALADEJO SANCHEZ, FRANCISCA / ALBALADEJO SANCHEZ, MERCEDES / ALBALADEJO SANCHEZ, CARMEN / ALBALADEJO SANCHEZ, PASCUAL	3428	CAT	3	590	27/03/2000	IPC-34/1993	Consultar Visor GIS CHS	Torre Pacheco	Murcia	25,0	1	Regadío	132.500	132.500	-	-	-	-	-	-	8
ALCARAZ GOMEZ, ANGEL	136	C	5	851	27/06/1992	IPR-930/1988	Consultar Visor GIS CHS	Torre Pacheco	Murcia	0,8	1	Regadío, Ganadería	9.250	8.000	-	-	1.250	-	-	-	2
ALCARAZ LEON, EPIFANIO	2577	CAT	2	337	22/04/1994	IPC-70/1993	Consultar Visor GIS CHS	Torre Pacheco	Murcia	10,0	1	Regadío	60.000	60.000	-	-	-	-	-	-	6
ALCARAZ LEON, JOSE MARIA	3278	CAT	3	498	26/10/1999	IPC-116/1995	Consultar Visor GIS CHS	Cartagena	Murcia	12,0	1	Regadío	60.000	60.000	-	-	-	-	-	-	6
ALCARAZ MARTINEZ, FRANCISCO	5370	B	4	790	12/03/2007	CPP-171/2001	Consultar Visor GIS CHS	Cartagena	Murcia	-	1	Ganadería	1.357	-	-	-	1.357	-	-	-	1
ALCARAZ MARTINEZ, FRANCISCO / ALCARAZ MARTINEZ, ALFONSO / EXPLOTACIONES ALCÓN, S.L. / ALCARAZ MATEO, RAQUEL / ALCARAZ CONESA, FRANCISCO JAVIER / ALCARAZ CONESA, JOSE / ALCARAZ CONESA, ALFONSO / ALCARAZ ESPINOSA, JUAN FRANCISCO / ALCARAZ ESPINOSA, JOSEFA / AGRICOLA ALCARAZ E HIJOS, S.L.	298	C	1	82	03/06/1988	IP-128/1987	Consultar Visor GIS CHS	Cartagena	Murcia	30,0	1	Regadío	150.000	150.000	-	-	-	-	-	-	8
ALCARAZ MARTINEZ, MARIA DEL CARMEN	4836	B	3	477	23/11/2005	CPP-34/2000	Consultar Visor GIS CHS	Murcia	Murcia	-	1	Otros	290	-	-	-	-	-	-	290	1
ALCARAZ MEROÑO, ENCARNACION	42	C	4	759	24/06/1992	IPR-1013/1988	Consultar Visor GIS CHS	Cartagena	Murcia	5,0	1	Regadío, Ganadería	42.575	37.100	-	-	5.475	-	-	-	5
ALCARAZ MEROÑO, JUAN MIGUEL	8236	B	8	1550	21/04/2015	CPP-29/2013	Consultar Visor GIS CHS	Cartagena	Murcia	-	1	Ganadería	1.551	-	-	-	1.551	-	-	-	1
ALCARAZ PEREZ, JOSE MARIA	3247	CAT	3	488	21/07/1999	APM-7/1999	Consultar Visor GIS CHS	La Unión	Murcia	1,0	1	Regadío	3.600	3.600	-	-	-	-	-	-	1
ALCARAZ SAURA, EPIFANIO	2735	B	1	82	07/09/1994	CPP-3/1993	Consultar Visor GIS CHS	Torre Pacheco	Murcia	-	1	Ganadería	2.691	-	-	-	2.691	-	-	-	1
ALCARAZ SAURA, EPIFANIO / ALCARAZ SAURA, JOSE / ALCARAZ LEON, EPIFANIO / ALCARAZ LEON, JOSE MARIA	2798	CAT	2	367	28/12/1994	IPC-35/1994	Consultar Visor GIS CHS	Torre Pacheco	Murcia	30,0	1	Regadío	159.000	159.000	-	-	-	-	-	-	8
ALIMENTOS DEL MEDITERRANEO, SOCIEDAD COOPERATIVA	7280	C	13	2425	15/06/2010	APM-12/2010	Consultar Visor GIS CHS	Murcia	Murcia	44,0	2	Regadío, Ganadería	220.000	217.263	-	-	2.737	-	-	-	10
ALMANSA GARCIA, MARIANO / GARCIA PINTADO, MAURICIA	6282	CAT	8	1485	03/10/2007	IPC-932/1997	Consultar Visor GIS CHS	Fuente Álamo	Murcia	-	1	Ganadería	6.465	-	-	-	6.465	-	-	-	2
ALMAOPU, S.L.	7520	B	7	1295	10/06/2011	CPP-106/2006	Consultar Visor GIS CHS	Cartagena	Murcia	-	1	Industrial	425	-	425	-	-	-	-	-	1
AMADOR CID, TRINIDAD / CUTILLAS AMADOR, MARIA DOLORES / CUTILLAS AMADOR, ANTONIO / CUTILLAS AMADOR, REMIGIO / CUTILLAS AMADOR, AMALIA	6283	CAT	8	1486	03/10/2007	IPC-1000/1997	Consultar Visor GIS CHS	Cartagena	Murcia	7,3	2	Regadío, Ganadería	38.580	31.280	-	-	7.300	-	-	-	5
ANDREU MADRID, DOMINGO	4966	B	3	548	01/02/2006	CPP-103/1997	Consultar Visor GIS CHS	Cartagena	Murcia	-	1	Otros	3.000	-	-	-	-	-	-	3.000	1

(1) A efectos de la elaboración del presente censo se han tenido en cuenta las alegaciones realizadas en cuanto a la modificación de titularidad del aprovechamiento, sin perjuicio de la tramitación del correspondiente expediente administrativo en el que se resuelva si procede o no dicha modificación de titularidad y, en su caso, su posterior inscripción en el Registro de Aguas y consecuente actualización en el censo.
(2) Los aprovechamientos que carecen de datos de inscripción en el Registro de Aguas (sección B) reflejarán dichos datos una vez se actualice el mismo.




LISTADO	CONSTITUCIÓN DE LA COMUNIDAD DE USUARIOS DE LA MASA DE AGUA SUBTERRÁNEA ES050MSBT00000052 – CAMPO DE CARTAGENA (ÁMBITO TERRITORIAL DEL ACUÍFERO CUATERNARIO) - CENSO DEFINITIVO DE USUARIOS -	 MINISTERIO PARA LA TRANSICIÓN ECOLÓGICA Y EL RETO DEMOGRÁFICO <small>CONSEJERÍA DE AGUAS</small>	<small>CONFERENCIACIÓN HIDROGRÁFICA DEL SEGURO OJA</small> <small>CONSEJERÍA DE AGUAS</small>
FECHA: 08/01/2024			
N/R: INFO-0151/2023			

TITULARIDAD ⁽¹⁾	APROVECHAMIENTO ⁽²⁾						UBICACIÓN			CARACTERÍSTICAS ESENCIALES			VOLUMEN AUTORIZADO						VOTOS	
	N.º APROV.	SECCIÓN	TOMO	HOJA	FECHA INSC.	EXPEDIENTE	POLÍGONO Y PARCELA	TÉRMINO MUNICIPAL	PROVINCIA	SUPERFICIE REGADÍO (ha)	N.º CAPTACIONES	USO	TOTAL (m3/año)	REGADÍO (m3/año)	INDUSTRIAL (m3/año)	ABAST. (m3/año)	GANADERÍA (m3/año)	HIDROEL. (m3/año)		OTROS (m3/año)
ANDREU SOLANO, ALFONSO	4323	B	2	343	17/03/2003	CPP-75/2000	Consultar Visor GIS CHS	Cartagena	Murcia	-	1	Otros	690	-	-	-	-	-	690	1
ANDREU SOLANO, JOSE	8494	B	9	1666	23/06/2017	CPP-48/2015	Consultar Visor GIS CHS	Cartagena	Murcia	-	1	Otros	450	-	-	-	-	-	450	1
ANGEL GUEVARA, MIGUEL	8575	B	9	1701	09/01/2018	CPP-13/2016	Consultar Visor GIS CHS	Fuente Álamo	Murcia	-	1	Otros	380	-	-	-	-	-	380	1
ANGEL MORENO, MIGUEL	6414	CAT	8	1572	23/11/2007	IPC-29/1997	Consultar Visor GIS CHS	Fuente Álamo	Murcia	5,0	1	Regadío	10.000	10.000	-	-	-	-	-	2
ANGOSTO GARCIA, ANDRES	2081	B	1	4	06/07/1988	AS-96/1987	Consultar Visor GIS CHS	Cartagena	Murcia	-	1	Industrial	7.000	-	7.000	-	-	-	-	2
ANGOSTO GARCIA, S.L.	3060	B	1	161	12/06/1997	CPP-39/1994	Consultar Visor GIS CHS	Cartagena	Murcia	-	1	Industrial	3.558	-	3.558	-	-	-	-	1
ANGOSTO GARCIA, TRINIDAD	5940	A	5	950	27/06/2007	APM-8/2006	Consultar Visor GIS CHS	Cartagena	Murcia	14,0	1	Regadío	70.000	70.000	-	-	-	-	-	6
ANTOLINUS SOTO, ANTONIO	4879	B	3	513	21/12/2005	CPP-144/1996	Consultar Visor GIS CHS	Murcia	Murcia	-	1	Otros	1.000	-	-	-	-	-	1.000	1
ANTONIO RODENAS MESEGUER, S.A.	6929	A	6	1195	05/02/2009	APS-118/1996	Consultar Visor GIS CHS	Torre Pacheco	Murcia	-	2	Industrial	168.000	-	168.000	-	-	-	-	9
APARCIO APARCIO, ALEJANDRO / APARCIO APARCIO, MARTIN	583	CAT	1	147	24/11/1992	IPC-120/1988	Consultar Visor GIS CHS	Cartagena	Murcia	10,2	1	Regadío	54.219	54.219	-	-	-	-	-	6
APARCIO GARCIA, FRANCISCO JAVIER	884	C	7	1305	28/01/1993	IPR-176/1989	Consultar Visor GIS CHS	Cartagena	Murcia	0,7	1	Regadío, Abastecimiento	300	250	-	50	-	-	-	1
APARCIO ROCA, JOSE / ROCA ARMERO, JOSEFA	2004	CAT	2	260	16/04/1993	IPC-38/1989	Consultar Visor GIS CHS	Cartagena	Murcia	67,0	1	Regadío	67.000	67.000	-	-	-	-	-	6
ARAGÓN ESPINOSA, MARIA DOLORES	5069	B	4	619	07/06/2006	CPP-118/2001	Consultar Visor GIS CHS	San Javier	Murcia	-	1	Ganadería	3.285	-	-	-	3.285	-	-	1
ARANDA CASTEJON, MARIA ANGELES / ARANDA CASTEJON, PRADEXES / ARANDA CASTEJON, MARIA MERCEDES / PEREZ SANCHEZ, JOSE MARIA / LOPEZ GAMEZ, INDALECIO / LOPEZ BUENO, MARIA JOSEFA / PEREZ SANCHEZ, ANGEL / LEON CLEMENTE, CARMEN / SAEZ BERENGUER, MARIA DOLORES	1049	CAT	1	20	13/03/1992	IPC-25/1988	Consultar Visor GIS CHS	San Javier	Murcia	36,4	1	Regadío	192.920	192.920	-	-	-	-	-	9
ARDI ROS, CECILIA	5978	CAT	7	1376	04/07/2007	IPC-38/1997	Consultar Visor GIS CHS	Cartagena	Murcia	2,0	1	Regadío	10.000	10.000	-	-	-	-	-	2
ARIDOS CABEZO GORDO, S.L.	8610	B	9	1735	21/05/2018	CPP-113/2017	Consultar Visor GIS CHS	Torre Pacheco	Murcia	-	1	Industrial	6.600	-	6.600	-	-	-	-	2
ARMERO JIMÉNEZ, ADELADA / GARCÍA ARMERO, MARÍA CARMEN / GARCÍA ARMERO, ADELADA / GARCÍA ARMERO, MARÍA ANGELES	792	CAT	1	72	22/05/1992	IPC-221/1989	Consultar Visor GIS CHS	Torre Pacheco	Murcia	35,0	1	Regadío	185.500	185.500	-	-	-	-	-	9
ARROYO SOLANO, ANTONIO	8100	A	9	1691	12/09/2014	APM-15/2012	Consultar Visor GIS CHS	Fuente Álamo	Murcia	40,0	1	Regadío	212.000	212.000	-	-	-	-	-	10
ASENSO MADRID, S.A.	8089	B	8	1497	25/08/2014	CPP-40/2010	Consultar Visor GIS CHS	Cartagena	Murcia	-	1	Industrial	1.024	-	1.024	-	-	-	-	1
AVILES AVILES, GINES	5349	B	4	774	01/02/2007	CPP-179/1994	Consultar Visor GIS CHS	Murcia	Murcia	-	1	Ganadería	6.950	-	-	-	6.950	-	-	2
AVILÉS LOPEZ, PULGENCIO	4812	B	3	460	10/11/2005	CPP-133/1999	Consultar Visor GIS CHS	Cartagena	Murcia	-	1	Ganadería	159	-	-	-	159	-	-	1
AYUNTAMIENTO DE CARTAGENA	8114	B	8	1508	01/10/2014	CPP-45/2010	Consultar Visor GIS CHS	Cartagena	Murcia	-	1	Otros	6.246	-	-	-	-	-	6.246	2
AYUNTAMIENTO DE CARTAGENA	8142	B	8	1522	15/12/2014	CPP-46/2010	Consultar Visor GIS CHS	Cartagena	Murcia	-	1	Otros	3.200	-	-	-	-	-	3.200	1
AYUNTAMIENTO DE CARTAGENA	8109	B	8	1505	16/09/2014	CPP-42/2012	Consultar Visor GIS CHS	Cartagena	Murcia	-	1	Otros	772	-	-	-	-	-	772	1
AYUNTAMIENTO DE CARTAGENA-CONCEJALIA DE INFRAESTRUCTURAS	7854	B	7	1384	25/03/2013	CPP-47/2010	Consultar Visor GIS CHS	Cartagena	Murcia	-	1	Otros	4.120	-	-	-	-	-	4.120	1
AYUNTAMIENTO DE FUENTE ALAMO	8046	A	9	1665	03/06/2014	CSR-24/2004	Consultar Visor GIS CHS	Fuente Álamo	Murcia	-	1	Industrial	100.000	-	100.000	-	-	-	-	7
AYUNTAMIENTO DE LOS ALCAZARES	5083	A	5	872	15/06/2006	CSR-32/2004	Consultar Visor GIS CHS	Los Alcázares	Murcia	16,3	1	Regadío	168.953	168.953	-	-	-	-	-	9
AYUNTAMIENTO DE LOS ALCAZARES	4835	A	5	801	02/11/2005	CSR-32/2004	Consultar Visor GIS CHS	Los Alcázares	Murcia	48,3	1	Regadío	155.000	155.000	-	-	-	-	-	8
AZNAR GARCIA, DIEGO SALVADOR	4931	B	3	538	19/01/2006	CPP-262/1995	Consultar Visor GIS CHS	Cartagena	Murcia	-	1	Otros	500	-	-	-	-	-	500	1
BAEZA LOPEZ, RAFAEL	7972	CAT	10	1961	12/12/2013	IPC-11/2001	Consultar Visor GIS CHS	Torre Pacheco	Murcia	0,4	1	Regadío	305	305	-	-	-	-	-	1
BALANZA GALINDO, JUAN / MARIN SAURA, CARMEN	1239	C	1	196	17/12/1991	IPR-759/1989	Consultar Visor GIS CHS	Cartagena	Murcia	1,0	1	Regadío	5.300	5.300	-	-	-	-	-	2

(1) A efectos de la elaboración del presente censo se han tenido en cuenta las alegaciones realizadas en cuanto a la modificación de titularidad del aprovechamiento, sin perjuicio de la tramitación del correspondiente expediente administrativo en el que se resuelva si procede o no dicha modificación de titularidad y, en su caso, su posterior inscripción en el Registro de Aguas y consecuente actualización en el censo.

(2) Los aprovechamientos que carecen de datos de inscripción en el Registro de Aguas (sección B) reflejarán dichos datos una vez se actualice el mismo.




LISTADO	CONSTITUCIÓN DE LA COMUNIDAD DE USUARIOS DE LA MASA DE AGUA SUBTERRÁNEA ES050MSBT00000052 – CAMPO DE CARTAGENA (ÁMBITO TERRITORIAL DEL ACUÍFERO CUATERNARIO) - CENSO DEFINITIVO DE USUARIOS -	 MINISTERIO PARA LA TRANSICIÓN ECOLÓGICA Y EL RETO DEMOGRÁFICO <small>COMISIÓN DE AGUAS</small>
FECHA: 08/01/2024		
N/R: INFO-0151/2023		

TITULARIDAD ⁽¹⁾	APROVECHAMIENTO ⁽²⁾					UBICACIÓN			CARACTERÍSTICAS ESENCIALES			VOLUMEN AUTORIZADO						VOTOS		
	N.º APROV.	SECCIÓN	TOMO	HOJA	FECHA INSC.	EXPEDIENTE	POLÍGONO Y PARCELA	TÉRMINO MUNICIPAL	PROVINCIA	SUPERFICIE REGADÍO (ha)	N.º CAPTACIONES	USO	TOTAL (m3/año)	REGADÍO (m3/año)	INDUSTRIAL (m3/año)	ABAST. (m3/año)	GANADERÍA (m3/año)		HIDROEL. (m3/año)	OTROS (m3/año)
BALANZA GARCIA, JOSE	4527	B	3	416	27/08/2004	CPP-58/2001	Consultar Visor GIS CHS	Cartagena	Murcia	-	1	Otros	605	-	-	-	-	-	605	1
BALANZA GARCIA, PEDRO	8456	B	9	1648	23/01/2017	CPP-97/2015	Consultar Visor GIS CHS	Cartagena	Murcia	-	1	Otros	460	-	-	-	-	-	460	1
BALANZA MERCADER, ANTONIO	8536	B	9	1696	09/11/2017	CPP-124/2016	Consultar Visor GIS CHS	Fuente Álamo	Murcia	-	1	Otros	500	-	-	-	-	-	500	1
BALANZA NAVARRO, LUCIA	4202	B	2	305	26/06/2002	CPP-106/1996	Consultar Visor GIS CHS	Cartagena	Murcia	-	1	Otros	500	-	-	-	-	-	500	1
BALMER FAVER, ANDREE	8087	B	8	1495	22/08/2014	CPP-26/2010	Consultar Visor GIS CHS	Pilar de la Horadada	Alicante	-	1	Otros	248	-	-	-	-	-	248	1
BALSAS PEREZ, ANTONIO / BALSAS PEREZ, PEDRO	8281	CAT	10	1988	30/06/2015	IPC-8/2001	Consultar Visor GIS CHS	Fuente Álamo	Murcia	3,5	1	Regadío	18.500	18.500	-	-	-	-	-	3
BAÑO CLEMENTE, FULGENCIO	2232	B	1	67	27/04/1993	CPP-7/1992	Consultar Visor GIS CHS	Cartagena	Murcia	-	1	Ganadería	6.606	-	-	-	6.606	-	-	2
BAÑO SOTO, BLAS	7745	B	7	1351	09/10/2012	CPP-73/1994	Consultar Visor GIS CHS	Torre Pacheco	Murcia	-	1	Ganadería, Otros	1.830	-	-	-	80	-	1.750	1
BAÑOS CAÑAVATE, JOSE / MATORANO NAVARRO, MARIA ISABEL	8733	B	10	1819	04/12/2019	CPP-115/2018	Consultar Visor GIS CHS	San Javier	Murcia	-	1	Otros	350	-	-	-	-	-	350	1
BARBERO GARCIA, GINES	6164	CAT	8	1407	31/08/2007	IPC-969/1997	Consultar Visor GIS CHS	Fuente Álamo	Murcia	4,9	1	Regadío, Otros	6.380	5.880	-	-	-	-	500	2
BARCELONA LOPEZ, JOSE	3867	CAT	5	969	16/11/2000	IPC-841/1997	Consultar Visor GIS CHS	Cartagena	Murcia	3,0	3	Regadío	15.330	15.330	-	-	-	-	-	3
BASILIO DOMINGUEZ, JOSEFA	7084	B	6	1188	28/09/2009	CPP-4/2007	Consultar Visor GIS CHS	Cartagena	Murcia	-	1	Otros	168	-	-	-	-	-	168	1
BEL GOMEZ, MARIA DOLORES / MARTINEZ AROCA, ENRIQUE FRANCISCO	8670	B	9	1780	28/03/2019	CPP-88/2017	Consultar Visor GIS CHS	Cartagena	Murcia	-	1	Otros	603	-	-	-	-	-	603	1
BELEZ SAEZ PEÑALVER, CARMEN / CAMPODEGEA, S.L. / BELEZ SAEZ PEÑALVER, ANA / ORTIZ MARTINEZ, MARIA / SAEZ ORTIZ, CARMEN / SAEZ ORTIZ, GLORIA / SAEZ ORTIZ, JOSE MARIA / SAEZ ORTIZ, PEDRO / PEÑALVER AVILES, ANA	1911	C	4	668	22/05/1992	IPR-626/1988	Consultar Visor GIS CHS	San Pedro del Pinatar	Murcia	23,0	1	Regadío	159.000	159.000	-	-	-	-	-	8
BELTRAN AVILES, JOSE ANTONIO / BELTRAN AVILES, JOSE GINES	7959	B	8	1428	18/11/2013	CPP-61/2011	Consultar Visor GIS CHS	Fuente Álamo	Murcia	-	1	Ganadería, Otros	622	-	-	-	262	-	360	1
BENEDICTO ARTIGOT, MARIA ISABEL	7787	A	8	1571	22/01/2013	APM-40/2011	Consultar Visor GIS CHS	Pilar de la Horadada	Alicante	7,2	1	Regadío	35.349	35.349	-	-	-	-	-	5
BENZAL INGLES, MIGUEL	929	C	7	1361	03/02/1993	IPR-1044/1988	Consultar Visor GIS CHS	Cartagena	Murcia	11,4	1	Regadío	23.452	23.452	-	-	-	-	-	4
BERNABE AGUILAR, RAFAEL	3402	A	3	467	22/03/2000	ASV-7/1999	Consultar Visor GIS CHS	San Miguel de Salinas	Alicante	85,6	1	Regadío	165.000	165.000	-	-	-	-	-	9
BERNAL BERMUDEZ, AGUSTIN	7687	B	7	1340	30/01/2012	CPP-73/1995	Consultar Visor GIS CHS	Cartagena	Murcia	-	1	Ganadería, Otros	1.000	-	-	-	750	-	250	1
BERNAL OZQUIERDO, JUANA MARIA	5006	CAT	7	1232	06/03/2006	IPC-428/1998	Consultar Visor GIS CHS	Cartagena	Murcia	0,4	1	Regadío, Otros	2.900	2.400	-	-	-	-	500	1
BETES, CAROLINA	5847	B	5	854	24/04/2007	CPP-101/2003	Consultar Visor GIS CHS	Cartagena	Murcia	-	1	Otros	488	-	-	-	-	-	488	1
BIBIANO Y CIA, S.L.	4460	B	2	391	09/03/2004	CPP-35/2003	Consultar Visor GIS CHS	Murcia	Murcia	-	1	Ganadería	4.380	-	-	-	4.380	-	-	1
BIOSTEEL, S.L.	8870	B	10	1919	02/10/2013	CPP-13/2012	Consultar Visor GIS CHS	Cartagena	Murcia	-	1	Industrial	7.000	-	7.000	-	-	-	-	2
BOLARÍN HUERTAS, JOSÉ	865	C	7	1258	28/04/1993	APM-39/2012	Consultar Visor GIS CHS	Cartagena	Murcia	3,4	1	Regadío	5.025	5.025	-	-	-	-	-	2
BOLEA MARTINEZ, PEDRO	7983	B	8	1441	17/01/2014	CPP-109/2008	Consultar Visor GIS CHS	Cartagena	Murcia	-	1	Ganadería	3.403	-	-	-	3.403	-	-	1
BOLEA ROSIQUE, ANTONIO	8415	B	9	1623	23/06/2016	CPP-1/2015	Consultar Visor GIS CHS	Cartagena	Murcia	-	1	Otros	360	-	-	-	-	-	360	1
BORRAMBLA, S.L. / INMOBILIARIA GUADALMEDINA, S.A.	8582	A	10	1874	05/03/2018	APM-101/2015	Consultar Visor GIS CHS	Murcia	Murcia	298,0	6	Regadío	1.500.000	1.500.000	-	-	-	-	-	22
BORRAMBLA, S.L. / S.A.T. N.º 9994 CAMPOSEVEN	7428	CAT	10	1886	23/02/2011	APM-6/2010	Consultar Visor GIS CHS	Murcia	Murcia	45,0	1	Regadío	117.600	117.600	-	-	-	-	-	7
BORTUJO, S.A.	3455	CAT	4	613	06/04/2000	IPC-40/1992	Consultar Visor GIS CHS	Torre Pacheco	Murcia	42,0	1	Regadío	210.000	210.000	-	-	-	-	-	10
BROTHERMAH, S.A.	6330	CAT	8	1524	23/10/2007	IPC-33/2001	Consultar Visor GIS CHS	San Javier	Murcia	57,9	1	Regadío	289.500	289.500	-	-	-	-	-	11
BUENDIA MOGUERA, JUAN	3540	CAT	4	685	19/06/2000	IPC-87/1995	Consultar Visor GIS CHS	Fuente Álamo	Murcia	0,4	1	Regadío	2.000	2.000	-	-	-	-	-	1

(1) A efectos de la elaboración del presente censo se han tenido en cuenta las alegaciones realizadas en cuanto a la modificación de titularidad del aprovechamiento, sin perjuicio de la tramitación del correspondiente expediente administrativo en el que se resuelva si procede o no dicha modificación de titularidad y, en su caso, su posterior inscripción en el Registro de Aguas y consecuente actualización en el censo.

(2) Los aprovechamientos que carecen de datos de inscripción en el Registro de Aguas (sección B) reflejarán dichos datos una vez se actualice el mismo.




LISTADO	CONSTITUCIÓN DE LA COMUNIDAD DE USUARIOS DE LA MASA DE AGUA SUBTERRÁNEA ES050MSBT00000052 – CAMPO DE CARTAGENA (ÁMBITO TERRITORIAL DEL ACUÍFERO CUATERNARIO) - CENSO DEFINITIVO DE USUARIOS -	 MINISTERIO PARA LA TRANSICIÓN ECOLÓGICA Y EL RETO DEMOGRÁFICO	CONFERENCIA HIDROGRÁFICA DEL SEGURO OJA
FECHA: 08/01/2024			COMISIÓN DE AGUAS
N/R: INFO-0151/2023			

TITULARIDAD ⁽¹⁾	APROVECHAMIENTO ⁽²⁾						UBICACIÓN			CARACTERÍSTICAS ESENCIALES			VOLUMEN AUTORIZADO						VOTOS		
	PERSONA FÍSICA O JURÍDICA	Nº APROV.	SECCIÓN	TOMO	HOJA	FECHA INSC.	EXPEDIENTE	POLÍGONO Y PARCELA	TÉRMINO MUNICIPAL	PROVINCIA	SUPERFICIE REGADIA (ha)	Nº CAPTACIONES	USO	TOTAL (m³/año)	REGADIA (m³/año)	INDUSTRIAL (m³/año)	ABAST. (m³/año)	GANADERÍA (m³/año)	HIDROEL. (m³/año)	OTROS (m³/año)	Nº VOTOS
C.P. POZO DE LA MAA	2418	CAT	2	330	22/02/1994	IPC-133/1989	Consultar Visor GIS CHS	Murcia - Pilar de la Horadada	Murcia	136,0	1	Regadío, Abastecimiento	488.000	408.000	-	80.000	-	-	-	-	21
CABALLERO ALVAREZ, FRANCISCO	3979	B	2	240	20/03/2001	CPP-66/1994	Consultar Visor GIS CHS	Pilar de la Horadada	Alicante	-	1	Otros	1.000	-	-	-	-	-	-	1.000	1
CABALLERO GARCIA, ANTONIA	5206	B	4	693	27/09/2006	CPP-3/1999	Consultar Visor GIS CHS	Cartagena	Murcia	-	1	Otros	375	-	-	-	-	-	-	375	1
CAMPILLO RODRIGUEZ, FRANCISCO	3037	CAT	3	435	31/01/1997	IPC-63/1996	Consultar Visor GIS CHS	Cartagena	Murcia	13,5	1	Regadío	67.450	67.450	-	-	-	-	-	-	6
CAMPILLO RODRIGUEZ, FRANCISCO / CAMPILLO RODRIGUEZ, JUAN MIGUEL	6865	CAT	9	1790	15/12/2008	IPC-8/1997	Consultar Visor GIS CHS	Cartagena	Murcia	13,5	2	Regadío	20.235	20.235	-	-	-	-	-	-	4
CANO MARTÍNEZ, FRANCISCO JAVIER / CANO MARTÍNEZ, MARÍA ENCARNACIÓN / CANO MARTÍNEZ, MARÍA / CANO MARTÍNEZ, ANTONIO / CANO MARTÍNEZ, MARÍA ISABEL / CANO MARTÍNEZ, ALFONSO / CANO MARTÍNEZ, MARÍA CARMEN	2274	C	9	1660	12/07/1993	IPR-548/1989	Consultar Visor GIS CHS	San Javier	Murcia	38,0	1	Regadío	201.400	201.400	-	-	-	-	-	-	10
CAÑADERO E HIJO, S.L.	6471	CAT	9	1613	08/01/2008	IPC-1005/1997	Consultar Visor GIS CHS	Fuente Álamo	Murcia	8,0	1	Regadío, Ganadería	12.000	6.353	-	-	-	5.647	-	-	3
CAÑAVATE AZNAR, JOSE	677	C	7	1201	10/12/1992	IPR-1599/1989	Consultar Visor GIS CHS	Cartagena	Murcia	0,01	1	Regadío, Ganadería	730	60	-	-	-	670	-	-	1
CAÑAVATE MENDOZA, JUAN	6535	CAT	9	1653	06/02/2008	IPC-59/1996	Consultar Visor GIS CHS	Cartagena	Murcia	-	1	Otros	500	-	-	-	-	-	-	500	1
CAÑAVATE MENDOZA, MANUEL	4972	B	3	551	13/02/2006	CPP-95/1996	Consultar Visor GIS CHS	Cartagena	Murcia	-	1	Ganadería	5.500	-	-	-	-	5.500	-	-	2
CARAVAL INVERSIONES, S.L.	7885	A	9	1606	06/05/2013	APS-18/2008	Consultar Visor GIS CHS	Murcia	Murcia	48,0	1	Regadío	254.000	254.000	-	-	-	-	-	-	11
CARLES JORDAN, MARIA ISABEL	3559	CAT	4	704	22/06/2000	IPC-32/1997	Consultar Visor GIS CHS	Cartagena	Murcia	-	1	Otros	500	-	-	-	-	-	-	500	1
CARO LORENZO, TERESA	5846	B	5	853	23/04/2007	CPP-105/2001	Consultar Visor GIS CHS	Cartagena	Murcia	-	1	Otros	402	-	-	-	-	-	-	402	1
CARRASCO MENDOZA, ISABEL	8503	B	9	1672	29/08/2017	CPP-38/2011	Consultar Visor GIS CHS	Cartagena	Murcia	-	1	Otros	228	-	-	-	-	-	-	228	1
CARRILLO DE LA ORDEN, ANDRES	2122	B	1	32	16/05/1991	CPP-21/1988	Consultar Visor GIS CHS	Fuente Álamo	Murcia	-	1	Industrial	6.900	-	6.900	-	-	-	-	-	2
CARRILLO MARTINEZ, MARIA/ BERNABEU CARRILLO, MARIA/ BERNABEU CARRILLO, ANTONIO/ BERNABEU CARRILLO, PATROCINIO/ BERNABEU CARRILLO, JOSE FRANCISCO	3981	CAT	6	1055	21/03/2001	APM-40/2000	Consultar Visor GIS CHS	Murcia	Murcia	20,8	1	Regadío	85.280	85.280	-	-	-	-	-	-	7
CARRION ALCARAZ, ANTONIO FRANCISCO	8654	B	9	1768	31/01/2019	CPP-29/2018	Consultar Visor GIS CHS	Murcia	Murcia	-	1	Otros	584	-	-	-	-	-	-	584	1
CARRION MADRID, PEDRO LEANDRO	-	-	-	-	-	CPP-88/2022	Consultar Visor GIS CHS	Fuente Álamo	Murcia	-	1	Ganadería	6.999	-	-	-	-	6.999	-	-	2
CARRIÓN NETO, VICENTE	8205	B	8	1537	26/02/2015	CPP-67/2010	Consultar Visor GIS CHS	Cartagena	Murcia	-	1	Ganadería	2.504	-	-	-	-	2.504	-	-	1
CASANOVA MARTÍNEZ, MARIA JOSEFA / CASANOVA MARTÍNEZ, SOFÍA / CASANOVA MARTÍNEZ, ISIDORO / CASANOVA MARTÍNEZ, ASCENSIÓN DEL CARMEN / CASANOVA MARTÍNEZ, CARMEN DEL PILAR / CASANOVA MARTÍNEZ, ALICIA	8111	C	13	2528	29/09/2014	IPR-1625/1989	Consultar Visor GIS CHS	Cartagena	Murcia	74,6	1	Regadío	220.711	220.711	-	-	-	-	-	-	10
CASANOVA MUÑOZ, JOSE	5263	B	4	726	21/11/2006	CPP-62/1999	Consultar Visor GIS CHS	Cartagena	Murcia	-	1	Otros	138	-	-	-	-	-	-	138	1
CASANOVA PÉREZ, SEBASTIÁN	8852	B	10	1911	07/02/2023	CPP-20/2020	Consultar Visor GIS CHS	Cartagena	Murcia	-	1	Otros	560	-	-	-	-	-	-	560	1
CASANOVA ROMERO, ANGEL	7099	B	6	1189	25/11/2009	CPP-46/2007	Consultar Visor GIS CHS	Cartagena	Murcia	-	1	Ganadería, Otros	158	-	-	-	-	98	-	60	1
CASAS BLANCAS	4552	A	4	622	08/09/2004	CSR-58/2002	Consultar Visor GIS CHS	Murcia	Murcia	135,7	1	Regadío	18.000	18.000	-	-	-	-	-	-	3
CASTEJÓN CASTEJÓN, JOAQUÍN / CASTEJÓN CASTEJÓN, MIGUEL / CASTEJÓN CASTEJÓN, JOSE / CASTEJÓN CASTEJÓN, MARCOS / SANCHEZ GARCIA, MARTIN / SALINAS CARRASCO, ANTONIO	983	CAT	2	203	04/02/1993	IPC-64/1989	Consultar Visor GIS CHS	San Javier	Murcia	17,8	1	Regadío	94.075	94.075	-	-	-	-	-	-	7
CASTILLEJO LORENTE, ANTONIO JESÚS / CASTILLEJO LORENTE, JERÓNIMO / CASTILLEJO LORENTE, CATALINA	-	-	-	-	-	CPP-183/2022	Consultar Visor GIS CHS	Fuente Álamo	Murcia	-	1	Otros	640	-	-	-	-	-	-	640	1
CASTILLEJO TOVAR, NICASIO	5380	B	5	803	27/03/2007	CPP-36/1997	Consultar Visor GIS CHS	Murcia	Murcia	-	1	Ganadería, Otros	1.376	-	-	-	-	876	-	500	1

(1) A efectos de la elaboración del presente censo se han tenido en cuenta las alegaciones realizadas en cuanto a la modificación de titularidad del aprovechamiento, sin perjuicio de la tramitación del correspondiente expediente administrativo en el que se resuelva si procede o no dicha modificación de titularidad y, en su caso, su posterior inscripción en el Registro de Aguas y consecuente actualización en el censo.
(2) Los aprovechamientos que carecen de datos de inscripción en el Registro de Aguas (sección B) reflejarán dichos datos una vez se actualice el mismo.




LISTADO		CONSTITUCIÓN DE LA COMUNIDAD DE USUARIOS DE LA MASA DE AGUA SUBTERRÁNEA ES050MSBT00000052 – CAMPO DE CARTAGENA (ÁMBITO TERRITORIAL DEL ACUÍFERO CUATERNARIO) - CENSO DEFINITIVO DE USUARIOS -										 MINISTERIO PARA LA TRANSICIÓN ECOLÓGICA Y EL RETO DEMOGRÁFICO CONFERENCIACIÓN HIDROGRÁFICA DEL SEGURO OJA COMISARÍA DE AGUAS								
FECHA: 08/01/2024																				
N/R: INFO-0151/2023																				
TITULARIDAD ⁽¹⁾	APROVECHAMIENTO ⁽²⁾						UBICACIÓN			CARACTERÍSTICAS ESENCIALES			VOLUMEN AUTORIZADO					VOTOS		
PERSONA FÍSICA O JURÍDICA	N.º APROV.	SECCIÓN	TOMO	HOJA	FECHA INSC.	EXPEDIENTE	POLÍGONO Y PARCELA	TÉRMINO MUNICIPAL	PROVINCIA	SUPERFICIE REGADO (ha)	N.º CAPTACIONES	USO	TOTAL (m3/año)	REGADÍO (m3/año)	INDUSTRIAL (m3/año)	ABAST. (m3/año)	GANADERÍA (m3/año)	HIDROEL. (m3/año)	OTROS (m3/año)	N.º VOTOS
CASTILLO MARTINEZ, FELIX	1140	C	1	101	21/07/1988	IPR-167/1988	Consultar Visor GIS CHS	Murcia	Murcia	3,0	1	Regadío	15.900	15.900	-	-	-	-	-	3
CASTILLO MARTINEZ, FRANCISCO	2560	C	9	1781	22/04/1994	IPR-308/1988	Consultar Visor GIS CHS	Murcia	Murcia	9,6	1	Regadío	50.668	50.668	-	-	-	-	-	6
CIAD. BIENES DEL POZO DE LOS CASTELLANOS	600	CAT	1	172	03/12/1992	IPC-36/1988	Consultar Visor GIS CHS	Pilar de la Horadada	Alicante	52,7	1	Regadío	180.000	180.000	-	-	-	-	-	9
CECILIA LUDON, MARIA EVA	4199	B	2	302	24/06/2002	APM-1/2002	Consultar Visor GIS CHS	Pilar de la Horadada	Alicante	-	1	Otros	3.390	-	-	-	-	-	3.390	1
CEGARRA CELDRAN, JOSE LUIS	7228	B	7	1230	07/04/2010	CPP-35/2007	Consultar Visor GIS CHS	Cartagena	Murcia	-	1	Ganadería	985	-	-	-	985	-	-	1
CELDRAN VICTORIA, LEONCIO	8288	B	8	1572	14/07/2015	CPP-75/2012	Consultar Visor GIS CHS	Cartagena	Murcia	-	1	Otros	330	-	-	-	-	-	330	1
CENTRO GARNES CAMARENA, S.L.	3000	B	1	156	30/11/1996	CPP-49/1992	Consultar Visor GIS CHS	Torre Pacheco	Murcia	-	1	Otros	5.000	-	-	-	-	-	5.000	1
CERAMICA SAN FRANCISCO S.A.	872	C	7	1270	28/01/1993	IPR-1566/1989	Consultar Visor GIS CHS	Cartagena	Murcia	-	1	Industrial	10.800	-	10.800	-	-	-	-	3
CEREZUELA ESPEJO, ANTONIO	6118	B	6	1020	22/08/2007	CPP-113/1997	Consultar Visor GIS CHS	Cartagena	Murcia	-	1	Otros	135	-	-	-	-	-	135	1
CEREZUELA ESPEJO, CAROLINA	7024	B	6	1170	15/06/2009	CPP-48/2005	Consultar Visor GIS CHS	Cartagena	Murcia	-	1	Ganadería	2.518	-	-	-	2.518	-	-	1
CERVANTES NIETO, ANDRES	2845	B	1	99	05/09/1995	CPP-70/1992	Consultar Visor GIS CHS	Cartagena	Murcia	-	1	Ganadería	5.500	-	-	-	5.500	-	-	2
CERVERA TEROL, PA DOLORES	551	CAT	1	154	24/11/1992	IPC-30/1990	Consultar Visor GIS CHS	Cartagena	Murcia	1,5	1	Regadío, Abastecimiento	9.350	9.000	-	350	-	-	-	3
CIKY ORO, S.L.	2273	CAT	2	289	12/07/1993	IPC-14/1990	Consultar Visor GIS CHS	Cartagena	Murcia	14,0	2	Regadío	74.200	74.200	-	-	-	-	-	6
CIKY ORO, S.L.	2276	C	9	1662	12/07/1993	IPR-852/1988	Consultar Visor GIS CHS	Cartagena	Murcia	13,5	1	Regadío	71.550	71.550	-	-	-	-	-	6
CIKY ORO, S.L.	2275	C	9	1661	12/07/1993	IPR-856/1988	Consultar Visor GIS CHS	Cartagena	Murcia	13,0	2	Regadío	68.900	68.900	-	-	-	-	-	6
CIKY ORO, S.L.	5469	CAT	7	1344	18/04/2007	IPC-832/1997	Consultar Visor GIS CHS	Cartagena	Murcia	9,5	1	Regadío	47.500	47.500	-	-	-	-	-	5
CIKY ORO, S.L.U. / VIVIENDAS MANCHA, S.A.	4344	CAT	6	1149	14/05/2003	APM-2/2000	Consultar Visor GIS CHS	Cartagena	Murcia	30,0	1	Regadío	159.000	159.000	-	-	-	-	-	8
CITRICOS LO RUJZ, C.B.	4021	CAT	6	1073	30/05/2001	IPC-86/1999	Consultar Visor GIS CHS	Cartagena	Murcia	14,0	1	Regadío	74.200	74.200	-	-	-	-	-	6
CIUDAD MARTINEZ, ANTONIO / ESPINOSA ANGOSTO, JOSE ANTONIO	1567	C	3	445	09/03/1992	IPR-1263/1988	Consultar Visor GIS CHS	Cartagena	Murcia	2,8	1	Regadío	14.840	14.840	-	-	-	-	-	3
COBACHO ANTONIUNOS, MIGUEL	4893	B	3	526	03/01/2006	CPP-14/1996	Consultar Visor GIS CHS	Murcia	Murcia	-	1	Ganadería	6.025	-	-	-	6.025	-	-	2
COLINAS GREEN GOLF, S.L.	7597	A	8	1455	20/10/2011	CSR-62/2008	Consultar Visor GIS CHS	Orihuela	Alicante	296,1	1	Regadío	150.000	150.000	-	-	-	-	-	8
COMPAÑIA LOGISTICA DE HIDROCARBUROS CLH, S.A.	7295	B	7	1243	28/06/2010	CPP-121/2006	Consultar Visor GIS CHS	Cartagena	Murcia	-	1	Industrial	1.500	-	1.500	-	-	-	-	1
COMPAÑIA MERCANTIL AGRARIA POZO VILLALBA S.A.	1704	C	3	582	27/04/1992	IPR-362/1988	Consultar Visor GIS CHS	Murcia	Murcia	535,0	1	Regadío	2.600.000	2.600.000	-	-	-	-	-	27
COMUNDA DE REGANTES EL CALACOLERO	8635	A	10	1886	06/11/2018	APM-41/2014	Consultar Visor GIS CHS	Murcia	Murcia	212,0	1	Regadío, Ganadería	604.800	588.168	-	-	16.632	-	-	16
COMUNIDAD DE BIENES "RIO SECO"	266	C	1	50	05/05/1988	IP-96/1987	Consultar Visor GIS CHS	Pilar de la Horadada	Alicante	44,0	2	Regadío	228.800	228.800	-	-	-	-	-	10
COMUNIDAD DE BIENES DEL POZO SANTA RITA / MARTINEZ SANCHEZ, MIGUEL / GIMENEZ SOTO, ENCARNACION	698	CAT	1	120	09/11/1992	IPC-130/1988	Consultar Visor GIS CHS	Pilar de la Horadada	Alicante	32,0	1	Regadío	137.984	137.984	-	-	-	-	-	8
COMUNIDAD DE BIENES LOS POSTEROS	6423	CAT	8	1581	23/12/2007	IPC-702/2001	Consultar Visor GIS CHS	Murcia	Murcia	5,0	1	Regadío	25.000	25.000	-	-	-	-	-	4
COMUNIDAD DE PROPIETARIOS DEL POZO LA PERDIZ	1391	CAT	2	231	26/02/1993	IPC-131/1988	Consultar Visor GIS CHS	Pilar de la Horadada	Alicante	46,0	1	Regadío	157.680	157.680	-	-	-	-	-	8
COMUNIDAD DE PROPIETARIOS FINCA LO MONTESINO	4331	A	3	575	04/04/2003	APS-10/2001	Consultar Visor GIS CHS	Murcia	Murcia	200,0	3	Regadío	1.000.000	1.000.000	-	-	-	-	-	20
COMUNIDAD DE PROPIETARIOS FINCA TORRESEGURA	601	CAT	1	173	03/12/1992	APM-9/2002	Consultar Visor GIS CHS	Pilar de la Horadada	Alicante	90,0	3	Regadío	270.000	270.000	-	-	-	-	-	11
COMUNIDAD DE PROPIETARIOS POZO LOS SANDOVALES	2160	CAT	2	268	27/05/1993	IPC-30/1988	Consultar Visor GIS CHS	Pilar de la Horadada	Alicante	44,9	1	Regadío	102.706	102.706	-	-	-	-	-	7
COMUNIDAD DE PROPIETARIOS POZOS LOS DIEGOS	3983	CAT	6	1057	21/03/2001	IPC-31/1988	Consultar Visor GIS CHS	Pilar de la Horadada	Alicante	42,0	2	Regadío	210.000	210.000	-	-	-	-	-	10
COMUNIDAD DE PROPIETARIOS RIOMAR IV	8160	B	8	1531	13/01/2015	CPP-19/2013	Consultar Visor GIS CHS	Pilar de la Horadada	Alicante	-	1	Otros	6.900	-	-	-	-	-	6.900	2
COMUNIDAD DE REGANTES ARCO SUR-MAR MENOR	4252	A	3	557	16/10/2002	ASV-8/1996	Consultar Visor GIS CHS	Cartagena	Murcia	3.005,2	1	Regadío	4.864.120	4.864.120	-	-	-	-	-	36
COMUNIDAD DE REGANTES BENEDICTO ARTIGOT	7786	A	8	1570	22/04/2013	APM-40/2011	Consultar Visor GIS CHS	Pilar de la Horadada	Alicante	373,0	4	Regadío	1.744.992	1.744.992	-	-	-	-	-	23

(1) A efectos de la elaboración del presente censo se han tenido en cuenta las alegaciones realizadas en cuanto a la modificación de titularidad del aprovechamiento, sin perjuicio de la tramitación del correspondiente expediente administrativo en el que se resuelva si procede o no dicha modificación de titularidad y, en su caso, su posterior inscripción en el Registro de Aguas y consecuente actualización en el censo.

(2) Los aprovechamientos que carecen de datos de inscripción en el Registro de Aguas (sección 8) reflejarán dichos datos una vez se actualice el mismo.



LISTADO		CONSTITUCIÓN DE LA COMUNIDAD DE USUARIOS DE LA MASA DE AGUA SUBTERRÁNEA ES050MSBT00000052 – CAMPO DE CARTAGENA (ÁMBITO TERRITORIAL DEL ACUÍFERO CUATERNARIO) - CENSO DEFINITIVO DE USUARIOS -										 MINISTERIO PARA LA TRANSICIÓN ECOLÓGICA Y EL RETO DEMOGRÁFICO CONSEJERÍA DE AGUAS								
FECHA: 08/01/2024												CONFERENCIA HIERARQUICA DEL SEGURO DA								
N/R: INFO-0151/2023												CONSEJERÍA DE AGUAS								
TITULARIDAD ⁽¹⁾	APROVECHAMIENTO ⁽²⁾					UBICACIÓN			CARACTERÍSTICAS ESSENCIALES			VOLUMEN AUTORIZADO					VOTOS			
PERSONA FÍSICA O JURÍDICA	N.º APROV.	SECCIÓN	TOMO	HOJA	FECHA INSC.	EXPEDIENTE	POLÍGONO Y PARCELA	TÉRMINO MUNICIPAL	PROVINCIA	SUPERFICIE REGADIO (ha)	N.º CAPTACIONES	USO	TOTAL (m³/año)	REGADIO (m³/año)	INDUSTRIAL (m³/año)	ABAST. (m³/año)	GANADERÍA (m³/año)	HIDROEL. (m³/año)	OTROS (m³/año)	N.º VOTOS
COMUNIDAD DE REGANTES CAMPO SALINAS	TTS	TTS	TTS	TTS	-	CSR-99/2002	Consultar Visor GIS CHS	San Miguel de Salinas	Alicante	1.444,8	0	Regadío	2.122.800	2.122.800	-	-	-	-	-	25
COMUNIDAD DE REGANTES CASAS BLANCAS	589	C	6	1152	11/11/1992	IPR-716/1989	Consultar Visor GIS CHS	Murcia	Murcia	90,0	1	Regadío	450.000	450.000	-	-	-	-	-	14
COMUNIDAD DE REGANTES DE LAS VIÑAS	7824	A	8	1579	15/02/2013	APS-34/2002	Consultar Visor GIS CHS	Fuente Álamo	Murcia	434,6	3	Regadío	1.756.000	1.756.000	-	-	-	-	-	24
COMUNIDAD DE REGANTES DE LOS GALINDOS	7007	A	7	1229	19/05/2009	APS-66/1996	Consultar Visor GIS CHS	Murcia - San Javier	Murcia	32,0	2	Regadío	176.000	176.000	-	-	-	-	-	9
COMUNIDAD DE REGANTES DEL CAMPO DE CARTAGENA	TTS	TTS	TTS	TTS	-	CSR-104/2002	Consultar Visor GIS CHS	Cartagena	Murcia	31.812,5	0	Regadío	122.000.000	122.000.000	-	-	-	-	-	504
COMUNIDAD DE REGANTES DEL CAMPO DE CARTAGENA	4663	A	4	697	05/04/2005	CSR-7/2003	Consultar Visor GIS CHS	Cartagena - Murcia - San Javier	Murcia	11.220,0	0	Regadío	4.200.000	4.200.000	-	-	-	-	-	33
COMUNIDAD DE REGANTES DEL CAMPO DE CARTAGENA	8473	A	10	1841	27/04/2017	CSR-95/2015	Consultar Visor GIS CHS	San Pedro del Pinatar	Murcia	15.963,8	1	Regadío	2.430.000	2.430.000	-	-	-	-	-	26
COMUNIDAD DE REGANTES DEL CAMPO DE CARTAGENA	5352	A	5	924	03/02/2007	CSR-24/2004	Consultar Visor GIS CHS	Fuente Álamo	Murcia	11.219,5	1	Regadío	654.106	654.106	-	-	-	-	-	17
COMUNIDAD DE REGANTES DEL CAMPO DE CARTAGENA	7133	A	7	1273	07/12/2009	CSR-17/2007	Consultar Visor GIS CHS	Cartagena	Murcia	11.219,5	1	Regadío	270.000	270.000	-	-	-	-	-	11
COMUNIDAD DE REGANTES DEL CAMPO DE CARTAGENA	6175	A	6	1013	04/09/2007	CSR-34/2005	Consultar Visor GIS CHS	Los Alcázares	Murcia	11.219,5	1	Regadío	2.611.141	2.611.141	-	-	-	-	-	27
COMUNIDAD DE REGANTES DEL CAMPO DE CARTAGENA	6497	A	6	1075	16/01/2008	CSR-64/2004	Consultar Visor GIS CHS	San Javier	Murcia	11.219,5	1	Regadío	2.394.730	2.394.730	-	-	-	-	-	26
COMUNIDAD DE REGANTES DEL CAMPO DE CARTAGENA	5317	A	5	920	05/01/2007	CSR-16/2003	Consultar Visor GIS CHS	Torre Pacheco	Murcia	11.219,5	1	Regadío	1.825.000	1.825.000	-	-	-	-	-	24
COMUNIDAD DE REGANTES DEL CAMPO DE CARTAGENA	6311	A	6	1045	15/10/2007	CSR-23/2004	Consultar Visor GIS CHS	Torre Pacheco	Murcia	11.219,5	1	Regadío	1.000.000	1.000.000	-	-	-	-	-	20
COMUNIDAD DE REGANTES DEL CAMPO DE CARTAGENA	5355	A	5	927	13/02/2007	CSR-30/2004	Consultar Visor GIS CHS	San Javier	Murcia	11.219,5	1	Regadío	500.000	500.000	-	-	-	-	-	15
COMUNIDAD DE REGANTES EL MOLINO	1175	C	1	136	29/05/1990	IPR-1229/1989	Consultar Visor GIS CHS	Murcia	Murcia	92,9	1	Regadío	492.105	492.105	-	-	-	-	-	15
COMUNIDAD DE REGANTES LA PURISIMA DE LA ALORRA	7132	A	7	1272	07/12/2009	CSR-17/2007	Consultar Visor GIS CHS	Cartagena	Murcia	285,0	1	Regadío	630.000	630.000	-	-	-	-	-	16
COMUNIDAD DE REGANTES LAS CHICHARRONAS	6654	A	6	1118	21/04/2008	CSR-29/2004	Consultar Visor GIS CHS	Torre Pacheco	Murcia	77,3	1	Regadío	325.000	325.000	-	-	-	-	-	12
COMUNIDAD DE REGANTES LOS AGUSTINOS	7275	C	13	2420	02/06/2010	APS-12/2000	Consultar Visor GIS CHS	Murcia	Murcia	32,0	1	Regadío, Abastecimiento	183.000	160.000	-	23.000	-	-	-	13
COMUNIDAD DE REGANTES LOS ROCAS	7793	A	8	1574	01/02/2013	APM-42/2009	Consultar Visor GIS CHS	San Javier	Murcia	62,1	1	Regadío	261.815	261.815	-	-	-	-	-	11
COMUNIDAD DE REGANTES LOS VIVANCOS	1364	C	8	1479	26/02/1993	IPR-58/1988	Consultar Visor GIS CHS	Fuente Álamo	Murcia	35,0	1	Regadío	175.000	175.000	-	-	-	-	-	9
COMUNIDAD DE REGANTES MARGEN DERECHA DE EL PILAR DE LA HORADADA	4769	A	4	766	08/09/2005	CSR-11/2002	Consultar Visor GIS CHS	Pilar de la Horadada	Alicante	1.819,6	1	Regadío	1.392.890	1.392.890	-	-	-	-	-	22
COMUNIDAD DE REGANTES MARGEN DERECHA PILAR DE LA HORADADA	TTS	TTS	TTS	TTS	-	CSR-101/2002	Consultar Visor GIS CHS	Pilar de la Horadada	Murcia	1.979,2	0	Regadío	2.621.600	2.621.600	-	-	-	-	-	27
COMUNIDAD DE REGANTES POZO DEL TIO ENRIQUE	2867	C	10	1918	08/01/1996	IP-111/1986	Consultar Visor GIS CHS	Murcia	Murcia	378,0	1	Regadío	1.512.000	1.512.000	-	-	-	-	-	23
COMUNIDAD PROPIETARIOS "POZO DE LOS RUFINOS"	2008	CAT	2	253	16/04/1993	IPC-34/1988	Consultar Visor GIS CHS	Pilar de la Horadada	Alicante	47,4	1	Regadío	225.000	225.000	-	-	-	-	-	10
COMUNIDAD PROPIETARIOS POZOS DÍAZ MENDAMIENTOS	2006	CAT	2	257	16/04/1993	IPC-126/1989	Consultar Visor GIS CHS	Pilar de la Horadada	Alicante	69,1	1	Regadío	378.000	378.000	-	-	-	-	-	13
CONCEPCION MARTINEZ HERNÁNDEZ, C.B. / BOTELLA ALCARAZ, GLORIA / PATON JUALES, FERNANDO / CINY ORO, S.L.	6486	CAT	9	1621	15/01/2008	IPC-40/1997	Consultar Visor GIS CHS	Cartagena	Murcia	44,0	2	Regadío	233.200	233.200	-	-	-	-	-	10
CONESA APARICIO, CAYETANO	7905	B	8	1411	17/07/2013	CPP-10/2011	Consultar Visor GIS CHS	Cartagena	Murcia	-	1	Otros	600	-	-	-	-	-	600	1
CONESA AVILES, ERNESTO	928	C	7	1360	03/02/1993	IPR-754/1988	Consultar Visor GIS CHS	La Unión	Murcia	1,4	1	Regadío	7.314	7.314	-	-	-	-	-	2
CONESA AVILES, GINES	2852	B	1	106	05/09/1995	CPP-34/1992	Consultar Visor GIS CHS	Murcia	Murcia	-	1	Otros	1.017	-	-	-	-	-	1.017	1
CONESA CONESA, JULIAN	3093	B	1	167	27/10/1997	CPP-309/1995	Consultar Visor GIS CHS	Cartagena	Murcia	-	1	Industrial	6.525	-	6.525	-	-	-	-	2
CONESA DIAZ, ANTONIO JOSÉ	-	-	-	-	-	CPP-65/2002	Consultar Visor GIS CHS	Fuente Álamo	Murcia	-	1	Ganadería	6.999	-	-	-	6.999	-	-	2
CONESA DUELO, JOSE MARIA / CONESA DUELO, CARLOS	3082	C	10	1984	30/09/1997	APM-16/1994	Consultar Visor GIS CHS	Cartagena	Murcia	7,7	1	Regadío	40.810	40.810	-	-	-	-	-	5
CONESA GIMENEZ, AGUSTINA	7187	B	7	1218	03/03/2010	CPP-72/2007	Consultar Visor GIS CHS	Fuente Álamo	Murcia	-	1	Ganadería	1.971	-	-	-	1.971	-	-	1
CONESA GUILLERMO, AGUSTINA	3902	CAT	6	1001	29/11/2000	IPC-48/1995	Consultar Visor GIS CHS	Fuente Álamo	Murcia	5,0	1	Regadío	26.500	26.500	-	-	-	-	-	4

(1) A efectos de la elaboración del presente censo se han tenido en cuenta las alegaciones realizadas en cuanto a la modificación de titularidad del aprovechamiento, sin perjuicio de la tramitación del correspondiente expediente administrativo en el que se resuelva si procede o no dicha modificación de titularidad y, en su caso, su posterior inscripción en el Registro de Aguas y consecuente actualización en el censo.


(2) Los aprovechamientos que carecen de datos de inscripción en el Registro de Aguas (sección B) reflejarán dichos datos una vez se actualice el mismo.



TITULARIDAD ⁽¹⁾	APROVECHAMIENTO ⁽²⁾						UBICACIÓN			CARACTERÍSTICAS ESENCIALES			VOLUMEN AUTORIZADO						VOTOS	
PERSONA FÍSICA O JURÍDICA	N.º APROV.	SECCIÓN	TOMO	HOJA	FECHA INSC.	EXPEDIENTE	POLÍGONO Y PARCELA	TÉRMINO MUNICIPAL	PROVINCIA	SUPERFICIE REGADO (ha)	N.º CAPTACIONES	USO	TOTAL (m³/año)	REGADÍO (m³/año)	INDUSTRIAL (m³/año)	ABAST. (m³/año)	GANADERÍA (m³/año)	HIDROEL. (m³/año)	OTROS (m³/año)	N.º VOTOS
CONESA GUILLERMO, JOSEFA	3266	CAT	3	496	04/10/1999	IPC-30/1995	Consultar Visor GIS CHS	Fuente Álamo	Murcia	8,9	1	Regadío	46.280	46.280	-	-	-	-	-	5
CONESA GUILLERMO, JUANA MARIA	7816	CAT	10	1941	13/02/2013	IPC-857/1997	Consultar Visor GIS CHS	Fuente Álamo	Murcia	0,3	1	Regadío	720	720	-	-	-	-	-	1
CONESA HERNANDEZ, JOSE	145	C	5	860	27/06/1992	IPR-910/1989	Consultar Visor GIS CHS	Torre Pacheco	Murcia	13,5	1	Regadío	16.200	16.200	-	-	-	-	-	3
CONESA JIMENEZ, ANTONIO	7870	B	7	1390	24/04/2013	CPP-59/2011	Consultar Visor GIS CHS	Torre Pacheco	Murcia	-	1	Ganadería	1.825	-	-	-	1.825	-	-	1
CONESA MARTINEZ, GINES	4808	B	3	457	09/11/2005	CPP-23/1998	Consultar Visor GIS CHS	Cartagena	Murcia	-	1	Otros	652	-	-	-	-	-	652	1
CONESA PEREZ, ANDRES	5108	CAT	7	1253	22/08/2006	IPC-10/1999	Consultar Visor GIS CHS	Cartagena	Murcia	1,2	1	Regadío	1.800	1.800	-	-	-	-	-	1
CONESA PEREZ, ANDRES	4818	B	3	466	10/11/2005	CPP-156/1997	Consultar Visor GIS CHS	Cartagena	Murcia	-	1	Ganadería	692	-	-	-	692	-	-	1
CONESA QUIÑERO, PEDRO	3180	B	1	187	27/01/1999	CPP-20/1996	Consultar Visor GIS CHS	Cartagena	Murcia	-	1	Ganadería	4.500	-	-	-	4.500	-	-	1
CONESA SANCHEZ, JOSE / CONESA SANCHEZ, JUAN / CONESA SANCHEZ, CONSUELO	1051	CAT	1	18	13/03/1992	IPC-21/1988	Consultar Visor GIS CHS	San Javier	Murcia	32,0	1	Regadío	169.600	169.600	-	-	-	-	-	9
CONESA SANCHEZ, JUAN	3426	CAT	3	588	27/03/2000	IPC-7/1994	Consultar Visor GIS CHS	Torre Pacheco	Murcia	4,0	2	Regadío	21.200	21.200	-	-	-	-	-	4
CONESA SOTO, ANGEL	7975	CAT	10	1962	09/01/2014	IPC-109/1994	Consultar Visor GIS CHS	Torre Pacheco	Murcia	34,4	1	Regadío	192.640	192.640	-	-	-	-	-	9
CONESA SOTO, FRANCISCO	8728	B	10	1814	28/11/2019	CPP-89/2017	Consultar Visor GIS CHS	Cartagena	Murcia	-	1	Otros	500	-	-	-	-	-	500	1
CONESA SOTO, ANGEL / CONESA SOTO, DIEGO / CONESA SOTO, ANTONIO / CONESA MATEO, FULGENCIO / CONESA MATEO, MARIA DEL CARMEN / CONESA MATEO, MANUEL / MATEO BAILLO, MARIA	1509	C	2	386	27/02/1992	IPR-214/1989	Consultar Visor GIS CHS	Cartagena	Murcia	67,3	1	Regadío	252.000	252.000	-	-	-	-	-	11
CONSTRUCCIONES ROADTEL, S.L.	5850	B	5	857	25/04/2007	CPP-101/2004	Consultar Visor GIS CHS	Murcia	Murcia	-	1	Otros	422	-	-	-	-	-	422	1
CONTENEDORES DAYSA, S.L.	8808	B	10	1877	12/05/2021	CPP-165/2019	Consultar Visor GIS CHS	Cartagena	Murcia	-	1	Industrial	4.770	-	4.770	-	-	-	-	1
CONVASA, S.A.	4489	C	12	2242	06/06/2004	IPR-1175/1988	Consultar Visor GIS CHS	Cartagena	Murcia	17,0	3	Regadío	25.500	25.500	-	-	-	-	-	4
CORPORACION AGROALIMENTARIA DEL MEDITERRANEO, S.L.	8709	C	13	2564	08/10/2019	APM-81/2018	Consultar Visor GIS CHS	Cartagena	Murcia	260,0	3	Regadío	1.229.904	1.229.904	-	-	-	-	-	21
COSIN GARCIA, JESUS	4462	C	12	2237	10/03/2004	IPR-1170/1988	Consultar Visor GIS CHS	Cartagena	Murcia	13,4	1	Regadío	53.600	53.600	-	-	-	-	-	6
COSIN GARCIA, JESUS	303	C	5	941	03/07/1992	IPR-1154/1988	Consultar Visor GIS CHS	Cartagena	Murcia	5,2	2	Regadío	27.560	27.560	-	-	-	-	-	4
COSIN GARCIA, JESUS	1569	C	3	447	09/03/1992	IPR-1156/1988	Consultar Visor GIS CHS	Cartagena	Murcia	0,3	1	Regadío	3.000	3.000	-	-	-	-	-	1
COSIN GARCIA, JESUS / INMOBILIARIA VANO, S.L.	4530	C	12	2250	30/08/2004	IPR-1173/1988	Consultar Visor GIS CHS	Cartagena	Murcia	8,0	2	Regadío	48.000	48.000	-	-	-	-	-	5
CRESPO CANOVAS, JOSE / CRESPO CANOVAS, DOMINGO	2074	B	1	11	20/06/1989	AS-153/1987	Consultar Visor GIS CHS	Cartagena	Murcia	-	1	Ganadería	3.000	-	-	-	3.000	-	-	1
CUJANEZ UBEDA, FRANCISCO / PASQUAL SANSANO, VICENTE / MARTINEZ HERNANDEZ, SIXTO / LOPEZ PEREZ, JOSE	2765	CAT	2	363	31/10/1994	IPC-17/1994	Consultar Visor GIS CHS	Pilar de la Horadada	Alicante	8,3	1	Regadío	32.395	32.395	-	-	-	-	-	5
D. HARALD WERNER	2942	B	1	140	18/10/1996	CPP-11/1994	Consultar Visor GIS CHS	Cartagena	Murcia	-	1	Otros	2.500	-	-	-	-	-	2.500	1
DE GEA AGUILAR, ADOLFO / DE GEA AGUILAR, ANGEL / DE GEA SANCHEZ, JOAQUIN	1004	CAT	1	66	22/05/1992	IPC-101/1989	Consultar Visor GIS CHS	San Javier	Murcia	30,0	2	Regadío	159.000	159.000	-	-	-	-	-	8
DE GEA DE GEA, MARIA DEL CARMEN / DE GEA DE GEA, ALFONSO / DE GEA DE GEA, CESAR	4466	CAT	6	1186	31/03/2004	IPC-342/1997	Consultar Visor GIS CHS	Pilar de la Horadada	Alicante	6,0	1	Regadío	30.000	30.000	-	-	-	-	-	4
DE GEA GIRONA, MILAGROS	1100	C	8	1438	15/02/1993	IPR-203/1988	Consultar Visor GIS CHS	Pilar de la Horadada	Alicante	21,6	1	Regadío	88.000	88.000	-	-	-	-	-	7
DE GEA SANCHEZ, JOSE / SANCHEZ LOPEZ, JUAN / SANCHEZ ZAMORA, ANASTASIO / SANCHEZ ZAMORA, JUAN / SANCHEZ ZAMORA, JERONIMO	6591	CAT	9	1677	28/02/2008	APM-5/2007	Consultar Visor GIS CHS	San Javier	Murcia	8,1	1	Regadío	42.276	42.276	-	-	-	-	-	5
DE NAVIA-OSORIO PASQUAL, RAMON	3144	B	1	181	10/07/1998	CPP-45/1993	Consultar Visor GIS CHS	Cartagena	Murcia	-	1	Ganadería, Otros	5.500	-	-	-	3.000	-	2.500	2

(1) A efectos de la elaboración del presente censo se han tenido en cuenta las alegaciones realizadas en cuanto a la modificación de titularidad del aprovechamiento, sin perjuicio de la tramitación del correspondiente expediente administrativo en el que se resuelva si procede o no dicha modificación de titularidad y, en su caso, su posterior inscripción en el Registro de Aguas y consecuente actualización en el censo.
 (2) Los aprovechamientos que carecen de datos de inscripción en el Registro de Aguas (sección B) reflejarán dichos datos una vez se actualice el mismo.




LISTADO		CONSTITUCIÓN DE LA COMUNIDAD DE USUARIOS DE LA MASA DE AGUA SUBTERRÁNEA ES050MSBT0000052 – CAMPO DE CARTAGENA (ÁMBITO TERRITORIAL DEL ACUÍFERO CUATERNARIO) - CENSO DEFINITIVO DE USUARIOS -												 MINISTERIO PARA LA TRANSICIÓN ECOLÓGICA Y EL RETO DEMOGRÁFICO CONFERENCIACIÓN HIDROGRÁFICA DEL SEGURO DA COMISIÓN DE AGUAS						
FECHA: 08/01/2024																				
N/R: INFO-0151/2023																				
TITULARIDAD ⁽¹⁾	APOVECHAMIENTO ⁽²⁾					UBICACIÓN			CARACTERÍSTICAS ESENCIALES			VOLUMEN AUTORIZADO					VOTOS			
PERSONA FÍSICA O JURÍDICA	N.º APROV.	SECCIÓN	TOMO	HOJA	FECHA INSC.	EXPEDIENTE	POLÍGONO Y PARCELA	TÉRMINO MUNICIPAL	PROVINCIA	SUPERFICIE REGADIA (ha)	N.º CAPTACIONES	USO	TOTAL (m3/año)	REGADÍO (m3/año)	INDUSTRIAL (m3/año)	ABAST. (m3/año)	GANADERÍA (m3/año)	HIDROEL. (m3/año)	OTROS (m3/año)	N.º VOTOS
DE VERA GEA, ADOLFO / DE VERA GEA, GUILLERMINA	3750	CAT	5	879	06/10/2000	IPC-142/1997	Consultar Visor GIS CHS	Pilar de la Horadada	Alicante	6,2	1	Regadío	31.100	31.100	-	-	-	-	-	5
DELGADO TEZANOS, JUAN ANTONIO / DELGADO TEZANOS, LUIS MIGUEL	173	C	5	888	03/07/1992	IPR-679/1988	Consultar Visor GIS CHS	Fuente Álamo	Murcia	10,0	1	Regadío	53.000	53.000	-	-	-	-	-	6
DIAZ MARTINEZ, FELIX	801	C	7	1232	27/01/1993	IPR-484/1989	Consultar Visor GIS CHS	La Unión	Murcia	3,0	2	Regadío	15.900	15.900	-	-	-	-	-	3
DIAZ REVIRIEGO, BASILIO	6055	B	5	965	13/08/2007	CPP-113/2004	Consultar Visor GIS CHS	Cartagena	Murcia	-	1	Otros	144	-	-	-	-	-	144	1
DIAZ ROS, JUAN	3372	CAT	3	551	21/02/2000	IPC-42/1996	Consultar Visor GIS CHS	Cartagena	Murcia	0,3	1	Regadío	1.500	1.500	-	-	-	-	-	1
DIAZ ROS, JUAN	4718	B	3	443	01/06/2005	CPP-118/2003	Consultar Visor GIS CHS	Cartagena	Murcia	-	1	Otros	168	-	-	-	-	-	168	1
DIAZ ROS, MATILDE / GARRE DIAZ, JENARO	8651	A	10	1889	22/04/2019	APS-7/2015	Consultar Visor GIS CHS	Cartagena	Murcia	20,0	1	Regadío	52.420	52.420	-	-	-	-	-	6
DIAZ SANCHEZ, JOSE	4720	B	3	445	01/06/2005	CPP-16/2004	Consultar Visor GIS CHS	Cartagena	Murcia	-	1	Otros	368	-	-	-	-	-	368	1
DEGO ZAMORA, S.A.	7894	B	8	1402	03/07/2013	CPP-46/2011	Consultar Visor GIS CHS	Cartagena	Murcia	-	1	Otros	2.750	-	-	-	-	-	2.750	1
DISTRIBUIDORA DE AGROQUÍMICOS, S.L.	8143	B	8	1523	15/12/2014	CPP-51/2010	Consultar Visor GIS CHS	Cartagena	Murcia	-	1	Industrial	1.302	-	1.302	-	-	-	-	1
DOCAIME, S.L.	7238	B	7	1234	13/04/2010	CPP-77/2007	Consultar Visor GIS CHS	Cartagena	Murcia	-	1	Ganadería	5.990	-	-	-	5.990	-	-	2
DOBERO URREA, JOSE / CIKY ORO, S.L.	662	C	7	1215	10/12/1992	IPR-621/1988	Consultar Visor GIS CHS	Cartagena	Murcia	44,3	1	Regadío	44.250	44.250	-	-	-	-	-	5
DOMENECH PAREDES, ANA MARIA	329	C	5	947	03/07/1992	IPR-656/1988	Consultar Visor GIS CHS	Cartagena	Murcia	6,2	1	Regadío	4.960	4.960	-	-	-	-	-	1
DOMINGUEZ ALEPUZ, JOSE	2229	B	1	64	27/10/1992	CPP-7/1992	Consultar Visor GIS CHS	Murcia	Murcia	-	1	Otros	2.000	-	-	-	-	-	2.000	1
DOÑATE MENEU, ANGELES	3357	CAT	3	541	11/02/2000	IPC-75/1995	Consultar Visor GIS CHS	Cartagena	Murcia	-	1	Otros	182	-	-	-	-	-	182	1
DORA 2012, S.L.	6333	CAT	8	1527	29/10/2007	IPC-27/1993	Consultar Visor GIS CHS	San Javier	Murcia	39,8	1	Regadío	218.900	218.900	-	-	-	-	-	10
DUCREY-BECK, MARIE AGNES	2772	B	1	85	12/12/1994	CPP-6/1993	Consultar Visor GIS CHS	Cartagena	Murcia	-	1	Otros	6.500	-	-	-	-	-	6.500	2
EDAR PRIVADA EN SUICINA, S.L.	7077	A	7	1260	20/08/2009	CSR-3/2005	Consultar Visor GIS CHS	Murcia	Murcia	60,4	1	Regadío	416.000	416.000	-	-	-	-	-	14
EGEA SANCHEZ, HIGINIO	2938	B	1	136	18/10/1996	CPP-33/1994	Consultar Visor GIS CHS	Cartagena	Murcia	-	1	Otros	4.000	-	-	-	-	-	4.000	1
EL BARRANQUILLO, S.A.L.	2882	CAT	2	379	08/04/1996	IPC-85/1994	Consultar Visor GIS CHS	Torre Pacheco	Murcia	-	1	Ganadería	26.280	-	-	-	26.280	-	-	4
EL CORTIJO DE LA PALMA, S.L.	2290	C	9	1695	30/09/1993	IPR-792/1989	Consultar Visor GIS CHS	Cartagena	Murcia	28,5	1	Regadío	151.050	151.050	-	-	-	-	-	8
EMPRESA AGRÍCOLA MINAMAR, S.A.	690	C	7	1223	10/12/1992	IP-107/1986	Consultar Visor GIS CHS	Fuente Álamo - Alhama de Murcia	Murcia	106,0	4	Regadío	127.200	127.200	-	-	-	-	-	8
ESCRIBANO ALCOLEA, RAFAEL / ROS TORRES, MARGARITA	3703	CAT	5	837	20/09/2000	IPC-29/1995	Consultar Visor GIS CHS	Murcia	Murcia	40,6	1	Regadío	203.000	203.000	-	-	-	-	-	10
ESCUDERO ORTUÑO, ALBERTO / ESCUDERO ORTUÑO, MARIA ENCARNACION	5102	CAT	7	1247	21/08/2006	IPC-504/2001	Consultar Visor GIS CHS	San Miguel de Salinas	Alicante	18,0	2	Regadío	54.000	54.000	-	-	-	-	-	6
ESPARZA ROS, DOMINGO	6740	B	6	1117	13/08/2008	CPP-108/2006	Consultar Visor GIS CHS	Cartagena	Murcia	-	1	Otros	258	-	-	-	-	-	258	1
ESPINOSA TORRES, JOSE MANUEL	6116	B	6	1018	22/08/2007	CPP-55/2006	Consultar Visor GIS CHS	Pilar de la Horadada	Alicante	-	1	Otros	500	-	-	-	-	-	500	1
ESTACIONES DE SERVICIO MOLERO, S.A.	5438	B	5	826	16/04/2007	CPP-161/1995	Consultar Visor GIS CHS	Cartagena	Murcia	-	1	Industrial	3.150	-	3.150	-	-	-	-	1
ESTEBAN MATEO, GINES	2221	B	1	56	18/05/1992	CPP-21/1990	Consultar Visor GIS CHS	Cartagena	Murcia	-	1	Otros	3.000	-	-	-	-	-	3.000	1
ESTEBAN RUIZ, LUIS	4871	B	3	505	20/12/2005	CPP-190/1998	Consultar Visor GIS CHS	Cartagena	Murcia	-	1	Otros	600	-	-	-	-	-	600	1
EUROPEA DEL PORCINO, S.L.	8568	CAT	11	2011	21/02/2018	IPC-90/1999	Consultar Visor GIS CHS	Cartagena	Murcia	16,0	1	Regadío, Ganadería	86.424	80.000	-	-	6.424	-	-	7
EXPLOTACIONES AGRARIAS DEL MAR MENOR, S.L.	660	C	7	1213	03/12/1992	IPR-2196/1989	Consultar Visor GIS CHS	Cartagena	Murcia	7,0	1	Regadío	37.100	37.100	-	-	-	-	-	5
EXPLOTACIONES AGRARIAS LA CERCA, S.L.	7442	A	7	1394	10/03/2011	APS-3/1997	Consultar Visor GIS CHS	Murcia	Murcia	38,8	1	Regadío	150.000	150.000	-	-	-	-	-	8
EXPLOTACIONES AGRICOLAS GUILLEN, S.A.	2356	CAT	2	316	30/12/1993	IPC-61/1992	Consultar Visor GIS CHS	San Javier	Murcia	23,2	1	Regadío	112.960	112.960	-	-	-	-	-	7
EXPLOTACIONES AGRICOLAS LA CAPELLANÍA, S.L.	6163	CAT	8	1406	31/08/2007	IPC-940/1997	Consultar Visor GIS CHS	Cartagena	Murcia	18,0	3	Regadío	63.864	63.864	-	-	-	-	-	6
EXPLOTACIONES AGRICOLAS LO MUSSO, S.A.	1910	C	4	667	22/06/1992	IPR-566/1988	Consultar Visor GIS CHS	Murcia	Murcia	25,0	1	Regadío	250.000	250.000	-	-	-	-	-	10

(1) A efectos de la elaboración del presente censo se han tenido en cuenta las alegaciones realizadas en cuanto a la modificación de titularidad del aprovechamiento, sin perjuicio de la tramitación del correspondiente expediente administrativo en el que se resuelva si procede o no dicha modificación de titularidad y, en su caso, su posterior inscripción en el Registro de Aguas y consecuente actualización en el censo.

(2) Los aprovechamientos que carecen de datos de inscripción en el Registro de Aguas (sección B) reflejarán dichos datos una vez se actualice el mismo.




LISTADO	CONSTITUCIÓN DE LA COMUNIDAD DE USUARIOS DE LA MASA DE AGUA SUBTERRÁNEA ES050MSBT00000052 – CAMPO DE CARTAGENA (ÁMBITO TERRITORIAL DEL ACUÍFERO CUATERNARIO) - CENSO DEFINITIVO DE USUARIOS -	 MINISTERIO PARA LA TRANSICIÓN ECOLÓGICA Y EL RETO DEMOGRÁFICO	CONFERENCIA INTERCOMUNITARIA DE SEGURIDAD DEL AGUA
FECHA: 08/01/2024			COMISIÓN DE AGUAS
N/R: INFO-0151/2023			

TITULARIDAD ⁽¹⁾	APROVECHAMIENTO ⁽²⁾					UBICACIÓN			CARACTERÍSTICAS ESENCIALES			VOLUMEN AUTORIZADO						VOTOS			
	PERSONA FÍSICA O JURÍDICA	N.º APROV.	SECCIÓN	TOMO	HOJA	FECHA INSC.	EXPEDIENTE	POLÍGONO Y PARCELA	TÉRMINO MUNICIPAL	PROVINCIA	SUPERFICIE REGADIA (ha)	N.º CAPTACIONES	USO	TOTAL (m³/año)	REGADIA (m³/año)	INDUSTRIAL (m³/año)	ABAST. (m³/año)		GANADERÍA (m³/año)	HIDROEL. (m³/año)	OTROS (m³/año)
EXPLOTACIONES AGRICOLAS TORREMOUNA, S.A.	7917	A	9	1619	03/09/2013	APM-63/2010	Consultar Visor GIS CHS	Murcia	Murcia	120,0	3	Regadío	600.000	600.000	-	-	-	-	-	-	16
EXPLOTACIONES EL FRANCES, S.L.	8704	A	10	1905	30/09/2019	CPH-30/2016	Consultar Visor GIS CHS	Fuente Álamo	Murcia	42,6	1	Regadío	221.447	221.447	-	-	-	-	-	-	10
EXPLOTACIONES LOVEY, S.L.	5343	B	4	768	30/01/2007	CPP-124/2001	Consultar Visor GIS CHS	Torre Pacheco	Murcia	-	1	Industrial	4.424	-	4.424	-	-	-	-	-	1
EXPLOTACIONES MENDEZ LOS GUERREROS, S.L.	7160	B	7	1211	15/02/2010	CPP-91/2007	Consultar Visor GIS CHS	Fuente Álamo	Murcia	-	1	Ganadería	5.383	-	-	-	5.383	-	-	-	2
EXPLOTACIONES PORCINAS HERMANOS GUERRERO, S.L.	6856	C	12	2362	04/12/2008	AUO-80/2007	Consultar Visor GIS CHS	Murcia	Murcia	1,0	3	Regadío, Ganadería	96.250	5.000	-	-	91.250	-	-	-	7
EXPLOTACIONES Y MEJORAS AGRICOLAS, S.L. / ZAPATA ROMERO, GINES / ZAPATA ROMERO, JOAQUIN / ORTIZ DIAZ, ANTONIO / SHEZ LOPEZ, JUAN / GEA AGUILAR, ALFONSO / CERVEIRA MUÑOZ, JUAN / MERCANTIL LORENZO LLORENS, S.A.	666	CAT	1	180	10/12/1992	IPC-65/1989	Consultar Visor GIS CHS	San Javier	Murcia	65,0	1	Regadío	227.500	227.500	-	-	-	-	-	-	10
EXTRAGARSA	802	C	7	1239	27/01/1993	IPR-1095/1988	Consultar Visor GIS CHS	Cartagena	Murcia	13,0	1	Regadío	54.600	54.600	-	-	-	-	-	-	6
FALLA CASTILLEJO, JOSE ANTONIO	6054	B	5	964	13/08/2007	CPP-80/2003	Consultar Visor GIS CHS	Fuente Álamo	Murcia	-	1	Industrial	2.500	-	2.500	-	-	-	-	-	1
FARMA HIGIENE, S.L.	6523	CAT	9	1643	25/01/2008	IPC-970/1997	Consultar Visor GIS CHS	Fuente Álamo	Murcia	0,1	1	Regadío, Ganadería, Otros	5.000	600	-	-	4.035	-	365	-	1
FAVEZ, ANDRÉE	8107	B	8	1503	26/09/2014	CPP-36/2014	Consultar Visor GIS CHS	Pilar de la Horadada	Alicante	-	1	Otros	849	-	-	-	-	-	-	849	1
FERINO ITS, SL	4990	A	5	863	02/02/2006	CSR-53/2002	Consultar Visor GIS CHS	Murcia	Murcia	254,4	1	Regadío	642.000	642.000	-	-	-	-	-	-	17
FERMIN MARTINEZ GARCIA E HIJOS, S.L.	7802	A	8	1578	07/02/2013	APM-65/2010	Consultar Visor GIS CHS	Cartagena	Murcia	48,7	3	Regadío	194.800	194.800	-	-	-	-	-	-	9
FERMIN MARTINEZ GARCIA E HIJOS, S.L.	6894	CAT	9	1800	14/01/2009	IPC-479/2001	Consultar Visor GIS CHS	Cartagena	Murcia	50,0	1	Regadío	150.000	150.000	-	-	-	-	-	-	8
FERNANDEZ GARCIA, FRANCISCO	1390	CAT	2	233	26/02/1993	IPC-127/1989	Consultar Visor GIS CHS	Pilar de la Horadada	Alicante	2,2	1	Regadío	3.389	3.389	-	-	-	-	-	-	1
FERNANDEZ GARCIA, JUAN MIGUEL	6016	B	5	928	23/07/2007	CPP-13/1999	Consultar Visor GIS CHS	Pilar de la Horadada	Alicante	-	1	Otros	400	-	-	-	-	-	-	400	1
FERNANDEZ GARRE, PEDRO / FERNANDEZ GARRE, GUILLERMA	574	C	6	1187	24/11/1992	IPR-277/1989	Consultar Visor GIS CHS	Cartagena	Murcia	19,5	1	Regadío	19.500	19.500	-	-	-	-	-	-	3
FERNANDEZ GERVIAS, DANIEL	1237	C	1	194	17/12/1991	IPR-1009/1988	Consultar Visor GIS CHS	La Unión	Murcia	16,0	1	Regadío	15.000	15.000	-	-	-	-	-	-	3
FERNANDEZ MONTERO, ANTONIO	6635	B	6	1087	04/04/2008	CPP-76/2001	Consultar Visor GIS CHS	Murcia	Murcia	-	1	Ganadería	438	-	-	-	438	-	-	-	1
FERNANDEZ MURCIA, JOSEFA SOLEDAD	5149	CAT	7	1262	31/08/2006	IPC-76/2000	Consultar Visor GIS CHS	Cartagena	Murcia	17,5	1	Regadío	87.500	87.500	-	-	-	-	-	-	7
FERNANDEZ MURCIA, PEDRO JOSE	127	C	5	842	27/06/1992	IPR-776/1989	Consultar Visor GIS CHS	Torre Pacheco	Murcia	26,4	1	Regadío	139.867	139.867	-	-	-	-	-	-	8
FERNANDEZ QUESADA, JOAQUIN	6518	CAT	9	1638	24/01/2008	IPC-137/1998	Consultar Visor GIS CHS	La Unión	Murcia	3,0	1	Regadío	18.000	18.000	-	-	-	-	-	-	3

(1) A efectos de la elaboración del presente censo se han tenido en cuenta las alegaciones realizadas en cuanto a la modificación de titularidad del aprovechamiento, sin perjuicio de la tramitación del correspondiente expediente administrativo en el que se resuelva si procede o no dicha modificación de titularidad y, en su caso, su posterior inscripción en el Registro de Aguas y consecuente actualización en el censo.

(2) Los aprovechamientos que carecen de datos de inscripción en el Registro de Aguas (sección B) reflejarán dichos datos una vez se actualice el mismo.




LISTADO	CONSTITUCIÓN DE LA COMUNIDAD DE USUARIOS DE LA MASA DE AGUA SUBTERRÁNEA ES050MSBT00000052 – CAMPO DE CARTAGENA (ÁMBITO TERRITORIAL DEL ACUÍFERO CUATERNARIO) - CENSO DEFINITIVO DE USUARIOS -	 MINISTERIO PARA LA TRANSICIÓN ECOLÓGICA Y EL RETO DEMOGRÁFICO	CONFERENCIA INTERGUBERNAMENTAL DE SEGURIDAD DEL AGUA
FECHA: 08/01/2024			COMISIÓN DE AGUAS
N/R: INFO-0151/2023			

TITULARIDAD ⁽¹⁾	APROVECHAMIENTO ⁽²⁾						UBICACIÓN			CARACTERÍSTICAS ESSENCIALES			VOLUMEN AUTORIZADO						VOTOS			
	PERSONA FÍSICA O JURÍDICA	N.º APROV.	SECCIÓN	TOMO	HOJA	FECHA INSC.	EXPEDIENTE	POLÍGONO Y PARCELA	TÉRMINO MUNICIPAL	PROVINCIA	SUPERFICIE REGADIA (ha)	N.º CAPTACIONES	USO	TOTAL (m3/año)	REGADIO (m3/año)	INDUSTRIAL (m3/año)	ABAST. (m3/año)	GANADERÍA (m3/año)		HIDROEL. (m3/año)	OTROS (m3/año)	N.º VOTOS
FERNANDEZ ROCAMORA, JOSE MARIA / MARIN MADRID, DIONISIA / FERNANDEZ ROCAMORA, RAMON / ALBALADEJO MARTINEZ, LORENZA / FERNANDEZ ROCAMORA, SILVESTRE / JIMENEZ GARCIA, FRANCISCO / FERNANDEZ ROCAMORA, MARIA / SAEZ MOYA, JULIAN / JIMENEZ FERNANDEZ, FRANCISCO / SANCHEZ CANO, ANTONIO / CASTEJON PEREZ, AURELIO / ESPIN ESPIN, FRANCISCO / SAEZ MINGUEZ, MANUEL / SAURA FERNANDEZ, SALVADOR / PEREZ MEROÑO, JUAN / PEREZ GARCIA, ANTONIO / ARANDA SAEZ, DOLORES / SANCHEZ CONESA, ANTONIO / GALVEZ SAURA, ANTONIO / FERNANDEZ LOPEZ, JUAN JOSE / ZAPATA FERNANDEZ, ISIDORO / ALBALADEJO SAEZ, JOSE / JIMENEZ MUÑOZ, PASCUAL / ABELIAN TORAL, JOSE / PEREZ ZAPATA, VALENTIN / FERNANDEZ ROCAMORA, PEDRO / BALLESTER HENAREJOS, JOSE LUIS / TURPIN GUILLAMON, ANTONIO / GOMARIZ MARTINEZ, JUAN / MUÑOZ SANCHEZ, JOAQUIN / ESTEBAN RUIZ, JOSEFA / DIAZ LOPEZ, ANTONIO / NAVARRO MARTINEZ, RAFAEL / FERNANDEZ MARIN, PEDRO / MARTINEZ NAVARRO, ANTONIO / LOPEZ PEREZ, JOSE ANTONIO / SERNA GOMEZ, FRANCISCO / ZAPATA FERNANDEZ, JOSE / ROS GONZALEZ, ANTONIO / ORTIZ GEA, DOLORES / ORTIZ GEA, MARIA DEL CARMEN / GONZALEZ LOPEZ, JOSE / NAVARRO MARTINEZ, TRINITARIO / SAEZ HENAREJOS, ENCARNACION / FERNANDEZ ALBALADEJO, PEDRO / FLORES HERNANDEZ, JULIAN / FLORES HERNANDEZ, FRANCISCO / EGGA AVILES, JUAN	922	C	7	1332	03/02/1993	IPR-567/1989	Consultar Visor GIS CHS	San Javier	Murcia	100,0	1	Regadio	530.000	530.000	-	-	-	-	-	-	15	
FERNANDEZ SANCHEZ, ENCARNACION	5896	CAT	7	1353	08/05/2007	IPC-75/2000	Consultar Visor GIS CHS	Cartagena	Murcia	7,8	1	Regadio	46.800	46.800	-	-	-	-	-	-	5	
FERRER PEREZ, JOSEFA	512	C	6	1119	08/10/1992	IPR-1685/1989	Consultar Visor GIS CHS	La Unión	Murcia	-	1	Otros	750	-	-	-	-	-	-	750	1	
FINCA EL HUERTO, S.L.	6078	B	5	984	17/08/2007	CPP-112/2004	Consultar Visor GIS CHS	Fuente Álamo	Murcia	-	1	Ganadería	1.906	-	-	-	-	1.906	-	-	1	
FINCA LOS NAVARROS, S.L.	4095	CAT	6	1095	07/11/2001	IPC-13/1995	Consultar Visor GIS CHS	Cartagena	Murcia	31,0	1	Regadio	155.000	155.000	-	-	-	-	-	-	8	
FINCAS GARRE GARCIA, S.L.	7633	A	8	1471	17/11/2011	APS-98/1995	Consultar Visor GIS CHS	Murcia	Murcia	23,0	1	Regadio	115.000	115.000	-	-	-	-	-	-	7	
FISA/GRUPO FERROVIAL INTERNACIONAL / S.A.T. Nº 8.059 "ROMA"	4313	C	12	2205	14/02/2003	APM-60/1999	Consultar Visor GIS CHS	San Javier	Murcia	200,0	5	Regadio	150.000	150.000	-	-	-	-	-	-	8	
FLOXA BRU, PEDRO / FLOXA BRU, MARGARITA / FLOXA BRU, JORGE / FLOXA SOLER, TOMAS / JUAN CAMPOS, LEONOR / SOLER MARTINEZ, MANUEL / MARTINEZ ADSUAR, JOSE / PATERIS, S.L.	6615	C	12	2338	07/03/2008	APM-50/2006	Consultar Visor GIS CHS	Onihuela	Alicante	62,5	2	Regadio	259.200	259.200	-	-	-	-	-	-	11	
FOMENTOS RUSTICOS Y URBANOS, S.A. / ACTIVIDADES INMOBILIARIAS Y AGRICOLAS, S.A.	3507	CAT	4	657	10/05/2000	IPC-6/1992	Consultar Visor GIS CHS	Cartagena	Murcia	43,0	1	Regadio	215.000	215.000	-	-	-	-	-	-	10	
FOOD NATURE SYSTEM, S.L.	3800	CAT	5	914	26/10/2000	IPC-32/1995	Consultar Visor GIS CHS	Murcia	Murcia	46,0	1	Regadio	230.000	230.000	-	-	-	-	-	-	10	
FRANCEA, S.L.	5386	B	4	799	27/03/2007	CPP-89/2004	Consultar Visor GIS CHS	Torre Pacheco	Murcia	-	1	Ganadería	1.752	-	-	-	1.752	-	-	-	1	
FRANCOSO TORRES CELDRAN, S.L.	7932	B	8	1421	24/09/2013	CPP-13/2011	Consultar Visor GIS CHS	Cartagena	Murcia	-	1	Industrial	1.594	-	1.594	-	-	-	-	-	1	
FRANCO GUILLEN, ANDRES	5296	B	4	743	12/12/2006	API-2/1992	Consultar Visor GIS CHS	Cartagena	Murcia	-	1	Industrial, Ganadería	5.000	-	3.000	-	2.000	-	-	-	1	
FRUCTUOSO CEGARRA, JERONIMA	876	C	7	1299	28/01/1993	IPR-530/1988	Consultar Visor GIS CHS	Cartagena	Murcia	12,2	1	Regadio	30.500	30.500	-	-	-	-	-	-	5	
FRULOP JUAN LOPEZ, S.L.	6695	B	6	1104	24/07/2008	CPP-17/2005	Consultar Visor GIS CHS	Fuente Álamo	Murcia	-	1	Otros	368	-	-	-	-	-	-	368	1	
FRUTAS Y VERDURAS CORVEIRA S.L. / HERMAPINCO, S.L. / FRULOP JUAN LOPEZ, S.L.	7705	A	8	1520	02/03/2012	APM-38/2006	Consultar Visor GIS CHS	Murcia	Murcia	27,3	1	Regadio	101.097	101.097	-	-	-	-	-	-	7	
FRUTAS Y VERDURAS, S.L. / FRULOP JUAN LOPEZ, S.L.	5851	B	5	858	25/04/2007	CPP-70/2001	Consultar Visor GIS CHS	Fuente Álamo	Murcia	-	1	Otros	360	-	-	-	-	-	-	360	1	
FRUTOS SANCHEZ, CLAUDIA	6046	B	5	956	10/08/2007	CPP-15/2002	Consultar Visor GIS CHS	Cartagena	Murcia	-	1	Otros	219	-	-	-	-	-	-	-	219	1

(1) A efectos de la elaboración del presente censo se han tenido en cuenta las alegaciones realizadas en cuanto a la modificación de titularidad del aprovechamiento, sin perjuicio de la tramitación del correspondiente expediente administrativo en el que se resuelva si procede o no dicha modificación de titularidad y, en su caso, su posterior inscripción en el Registro de Aguas y consecuente actualización en el censo.

(2) Los aprovechamientos que carecen de datos de inscripción en el Registro de Aguas (sección B) reflejarán dichos datos una vez se actualice el mismo.




LISTADO	CONSTITUCIÓN DE LA COMUNIDAD DE USUARIOS DE LA MASA DE AGUA SUBTERRÁNEA ES050MSBT00000052 – CAMPO DE CARTAGENA (ÁMBITO TERRITORIAL DEL ACUÍFERO CUATERNARIO) - CENSO DEFINITIVO DE USUARIOS -	 MINISTERIO PARA LA TRANSICIÓN ECOLÓGICA Y EL RETO DEMOGRÁFICO	CONFERENCIACIÓN HIDROGRÁFICA DEL SEGURO O.A.
FECHA: 08/01/2024			COMISIÓN DE AGUAS
N/R: INFO-0151/2023			

TITULARIDAD ⁽¹⁾	APROVECHAMIENTO ⁽²⁾						UBICACIÓN			CARACTERÍSTICAS ESSENCIALES			VOLUMEN AUTORIZADO						VOTOS		
	PERSONA FÍSICA O JURÍDICA	Nº APROV.	SECCIÓN	TOMO	HOJA	FECHA INSC.	EXPEDIENTE	POLÍGONO Y PARCELA	TÉRMINO MUNICIPAL	PROVINCIA	SUPERFICIE REGADO (ha)	Nº CAPTACIONES	USO	TOTAL (m3/año)	REGADO (m3/año)	INDUSTRIAL (m3/año)	ABAST. (m3/año)	GANADERÍA (m3/año)		HIDROEL. (m3/año)	OTROS (m3/año)
FRUTOS SANCHEZ, JOSE	2136	CAT	2	270	27/05/1993	IPC-10/1993	Consultar Visor GIS CHS	Cartagena	Murcia	22,0	2	Regadío	110.000	110.000	-	-	-	-	-	-	7
FUENTES GARCIA, ANTONIO	5345	B	4	770	30/01/2007	CPP-149/1998	Consultar Visor GIS CHS	Cartagena	Murcia	-	1	Otros	1.200	-	-	-	-	-	-	1.200	1
FUENTES MARTINEZ, ANTONIO	1570	C	3	448	09/03/1992	IPR-1305/1989	Consultar Visor GIS CHS	Cartagena	Murcia	8,4	1	Regadío	44.732	44.732	-	-	-	-	-	-	5
FUENTES RUIZ, JOSE / GARCIA GARCIA, MAGDALENA	3429	CAT	3	591	27/03/2000	IPC-68/1992	Consultar Visor GIS CHS	Cartagena	Murcia	2,5	1	Regadío	13.250	13.250	-	-	-	-	-	-	3
FUNDACION CULTURAL FRAX DE LA COMUNIDAD VALENCIANA	6145	CAT	7	1399	29/08/2007	IPC-171/2001	Consultar Visor GIS CHS	Onihuela	Alicante	29,5	5	Regadío	177.000	177.000	-	-	-	-	-	-	9
FUNDACIÓN HERMANOS SANCHEZ LUENGO	5460	CAT	7	1335	17/04/2007	IPC-123/1998	Consultar Visor GIS CHS	Cartagena	Murcia	12,0	1	Regadío	15.000	15.000	-	-	-	-	-	-	3
GALIAN ALBALADEJO, JOSE	535	C	6	1142	06/11/1992	IPR-2335/1989	Consultar Visor GIS CHS	Cartagena	Murcia	6,6	1	Regadío	34.980	34.980	-	-	-	-	-	-	5
GALINDO ALCARAZ, EMILIO	572	C	6	1183	24/11/1992	IPR-790/1989	Consultar Visor GIS CHS	Torre Pacheco	Murcia	39,1	2	Regadío	15.652	15.652	-	-	-	-	-	-	3
GALINDO ARMERO, ANTONIO	6114	B	6	1016	22/08/2007	CPP-38/2006	Consultar Visor GIS CHS	Torre Pacheco	Murcia	-	1	Otros	348	-	-	-	-	-	-	348	1
GALINDO FERNANDEZ, PEDRO JOSE	8696	B	9	1796	02/09/2019	CPP-121/2018	Consultar Visor GIS CHS	Torre Pacheco	Murcia	-	1	Otros	815	-	-	-	-	-	-	815	1
GALINDO GARRE, PABLO	1448	C	2	325	24/02/1992	IPR-796/1989	Consultar Visor GIS CHS	San Javier	Murcia	8,7	1	Regadío	45.951	45.951	-	-	-	-	-	-	5
GALINDO MORAL, FELIX	8397	B	9	1613	28/03/2016	CPP-44/2011	Consultar Visor GIS CHS	Cartagena	Murcia	-	1	Otros	590	-	-	-	-	-	-	590	1
GALINDO SEIVO, JOSE ANTONIO	7245	B	7	1235	21/04/2010	CPP-93/2007	Consultar Visor GIS CHS	Cartagena	Murcia	-	1	Otros	368	-	-	-	-	-	-	368	1
GALINDO SOTO, JOSE	8662	B	9	1776	27/02/2019	CPP-63/2018	Consultar Visor GIS CHS	Cartagena	Murcia	-	1	Ganadería	3.633	-	-	-	-	3.633	-	-	1
GALINDO SOTO, JOSE	8757	B	10	1836	20/04/2020	CPP-162/2019	Consultar Visor GIS CHS	Cartagena	Murcia	-	1	Ganadería	2.327	-	-	-	-	2.327	-	-	1
GALINDO SOTO, JOSE	8661	B	9	1775	19/02/2019	CPP-53/2018	Consultar Visor GIS CHS	Cartagena	Murcia	-	1	Ganadería	1.090	-	-	-	-	1.090	-	-	1
GALINDO SOTO, JOSE	8660	B	9	1774	19/02/2019	CPP-62/2018	Consultar Visor GIS CHS	Cartagena	Murcia	-	1	Otros	802	-	-	-	-	-	-	802	1
GALLEGO ROS, MIGUEL ANGEL	6067	B	5	973	14/08/2007	CPP-67/2006	Consultar Visor GIS CHS	Cartagena	Murcia	-	1	Otros	528	-	-	-	-	-	-	528	1
GALLUD TORREGROSA, FRANCISCO	2758	C	10	1867	20/09/1994	IPR-16/1989	Consultar Visor GIS CHS	Pilar de la Horadada	Alicante	22,4	1	Regadío	34.535	34.535	-	-	-	-	-	-	5
GÁLVEZ ALBALADEJO, JUANA MARIA / GALVEZ SANCHEZ, ANTONIO / GALVEZ SANCHEZ, ANGELES	588	CAT	1	140	24/11/1992	IPC-38/1988	Consultar Visor GIS CHS	Pilar de la Horadada	Alicante	33,4	1	Regadío	133.600	133.600	-	-	-	-	-	-	8
GALVEZ SAEZ, ALVARO RAMON / GALVEZ SAEZ, JOSE / GALVEZ SAEZ, MARIA DOLORES / SAMPER HENAREJOS, JOSE / BALLESTER SAEZ, CARMEN / SAEZ HENAREJOS, RAFAEL / SAEZ SANCHEZ, JOSEFA / HENAREJOS LOPEZ, JOSE / MONTOYA PALAZON, JOSEFA / GUTIERREZ NANTES, JUAN / CONESA ALBALADEJO, ROSA / MONTES PUNZON, ANDRES / SANTAMARIA ALONSO, CARMEN / HENAREJOS TOVAR, BELEN / GARCIA NICOLAS, JOSE ANTONIO / HEYSAN, S.L.	7501	CAT	10	1903	10/05/2011	APM-3/2010	Consultar Visor GIS CHS	Pilar de la Horadada	Alicante	19,2	1	Regadío	102.000	102.000	-	-	-	-	-	-	7
GANADOS CARRASCOY, S.L.	998	C	7	1388	04/02/1993	IPR-404/1989	Consultar Visor GIS CHS	Fuente Álamo	Murcia	1,8	1	Regadío, Ganadería	14.550	3.600	-	-	-	10.950	-	-	3
GARCERAN MEROÑO, RAMON	7949	B	8	1427	30/10/2013	CPP-84/2008	Consultar Visor GIS CHS	Fuente Álamo	Murcia	-	1	Otros	300	-	-	-	-	-	-	300	1
GARCIA ALCARAZ, ANTONIO	7601	B	7	1319	24/10/2011	CPP-5/2009	Consultar Visor GIS CHS	Fuente Álamo	Murcia	-	1	Otros	192	-	-	-	-	-	-	192	1
GARCIA ASENCIO, ALFONSO	8565	A	10	1871	20/02/2018	APS-7/2010	Consultar Visor GIS CHS	Onihuela	Alicante	49,0	6	Regadío	245.000	245.000	-	-	-	-	-	-	10
GARCIA BARBERO, ANTONIO	5284	C	12	2296	23/11/2006	APM-16/2005	Consultar Visor GIS CHS	Fuente Álamo	Murcia	5,6	1	Regadío	29.680	29.680	-	-	-	-	-	-	4
GARCIA BARBERO, ANTONIO	488	C	6	1095	10/09/1992	IPR-1160/1988	Consultar Visor GIS CHS	Fuente Álamo	Murcia	-	1	Ganadería	2.171	-	-	-	-	2.171	-	-	1
GARCIA BARBERO, PEDRO	6505	B	6	1060	21/01/2008	CPP-100/2006	Consultar Visor GIS CHS	Murcia	Murcia	-	1	Otros	228	-	-	-	-	-	-	228	1

(1) A efectos de la elaboración del presente censo se han tenido en cuenta las alegaciones realizadas en cuanto a la modificación de titularidad del aprovechamiento, sin perjuicio de la tramitación del correspondiente expediente administrativo en el que se resuelva si procede o no dicha modificación de titularidad y, en su caso, su posterior inscripción en el Registro de Aguas y consecuente actualización en el censo.
(2) Los aprovechamientos que carecen de datos de inscripción en el Registro de Aguas (sección B) reflejarán dichos datos una vez se actualice el mismo.




LISTADO		CONSTITUCIÓN DE LA COMUNIDAD DE USUARIOS DE LA MASA DE AGUA SUBTERRÁNEA ES050MSBT0000052 – CAMPO DE CARTAGENA (ÁMBITO TERRITORIAL DEL ACUÍFERO CUATERNARIO) - CENSO DEFINITIVO DE USUARIOS -										 CONFERENCIACIÓN HIDROGRÁFICA DEL SEGURA O.A. COMISARÍA DE AGUAS								
FECHA: 08/01/2024																				
N/R: INFO-0151/2023																				
TITULARIDAD ⁽¹⁾		APROVECHAMIENTO ⁽²⁾					UBICACIÓN			CARACTERÍSTICAS ESENCIALES			VOLUMEN AUTORIZADO					VOTOS		
PERSONA FÍSICA O JURÍDICA	Nº APROV.	SECCIÓN	TOMO	HOJA	FECHA INSC.	EXPEDIENTE	POLÍGONO Y PARCELA	TÉRMINO MUNICIPAL	PROVINCIA	SUPERFICIE REGADO (ha)	Nº CAPTACIONES	USO	TOTAL (m3/año)	REGADÍO (m3/año)	INDUSTRIAL (m3/año)	ABAST. (m3/año)	GANADERÍA (m3/año)	HIDROEL. (m3/año)	OTROS (m3/año)	Nº VOTOS
GARCIA BERNA, JOAQUIN	7612	B	7	1326	31/10/2011	CPP-91/2009	Consultar Visor GIS CHS	Pilar de la Horadada	Alicante	-	1	Otros	280	-	-	-	-	-	280	1
GARCIA BOLEA, AMADOR	1553	C	3	431	03/03/1992	IPR-1694/1989	Consultar Visor GIS CHS	Cartagena	Murcia	9,3	1	Regadío	49.250	49.250	-	-	-	-	-	5
GARCIA BOLEA, GREGORIO	1557	C	3	435	03/03/1992	IPR-1548/1989	Consultar Visor GIS CHS	Cartagena	Murcia	7,9	1	Regadío	41.817	41.817	-	-	-	-	-	5
GARCIA BUENDIA, AGUSTINA / GARCIA BUENDIA, ISABEL / GARCIA BUENDIA, FERNANDO JOSE / GARCIA BUENDIA, ANTONIO / GARCIA BUENDIA, PEDRO JOSE / GARCIA BUENDIA, EULALIAI	5147	CAT	7	1260	31/08/2006	IPC-698/2001	Consultar Visor GIS CHS	Fuente Álamo	Murcia	0,6	1	Regadío	1.200	1.200	-	-	-	-	-	1
GARCIA CARRASCOSA, MARIA DOLORES / GARCIA CARRASCOSA, JOSE / CARRASCOSA BARCELONA, JOSEFA	6709	CAT	9	1717	31/07/2008	IPC-776/1997	Consultar Visor GIS CHS	Fuente Álamo	Murcia	15,4	1	Regadío, Otros	18.880	18.480	-	-	-	-	400	3
GARCIA GARCIA, ALFONSO	7113	B	7	1203	10/12/2009	CPP-117/2006	Consultar Visor GIS CHS	Fuente Álamo	Murcia	-	1	Industrial	220	-	220	-	-	-	-	1
GARCIA GARCIA, ANDRES	6169	B	6	1023	31/08/2007	CPP-102/2005	Consultar Visor GIS CHS	Fuente Álamo	Murcia	-	1	Otros	558	-	-	-	-	-	558	1
GARCIA GARCIA, ANTONIO / GANADOS LO TILL, S.L.	8628	CAT	11	2013	31/08/2018	IPC-361/1998	Consultar Visor GIS CHS	Fuente Álamo	Murcia	19,8	1	Regadío, Ganadería	132.800	118.800	-	-	14.000	-	-	8
GARCIA GARCIA, GINES	1540	C	8	1453	15/02/1992	IPR-291/1988	Consultar Visor GIS CHS	Fuente Álamo	Murcia	0,7	1	Regadío	3.990	3.990	-	-	-	-	-	1
GARCIA GARCIA, JOSE	492	C	6	1099	10/09/1992	IPR-503/1989	Consultar Visor GIS CHS	Fuente Álamo	Murcia	11,0	2	Regadío	55.000	55.000	-	-	-	-	-	6
GARCIA GARCIA, JOSE ANTONIO	4875	B	3	509	21/12/2005	CPP-40/1995	Consultar Visor GIS CHS	Fuente Álamo	Murcia	-	1	Ganadería	3.870	-	-	-	3.870	-	-	1
GARCIA GARCIA, JOSE ANTONIO / GARCIA GARCIA, ANDRES	8331	B	8	1583	23/11/2015	CPP-71/2012	Consultar Visor GIS CHS	Cartagena	Murcia	-	1	Otros	240	-	-	-	-	-	240	1
GARCIA GARCIA, JOSEFA	4211	B	2	313	27/06/2002	CPP-52/2000	Consultar Visor GIS CHS	Fuente Álamo	Murcia	-	1	Otros	200	-	-	-	-	-	200	1
GARCIA GARCIA, JUAN	3375	CAT	3	553	21/02/2000	IPC-785/1997	Consultar Visor GIS CHS	Fuente Álamo	Murcia	1,6	2	Regadío, Otros	8.736	8.480	-	-	-	-	256	2
GARCIA GARCIA, JUAN	8488	B	9	1660	16/06/2017	CPP-44/2014	Consultar Visor GIS CHS	Fuente Álamo	Murcia	-	1	Otros	426	-	-	-	-	-	426	1
GARCIA GARCIA, MANUEL	3825	CAT	5	937	07/11/2000	IPC-46/1997	Consultar Visor GIS CHS	Cartagena	Murcia	1,3	1	Regadío	6.500	6.500	-	-	-	-	-	2
GARCIA GARCIA, MARTIN	5977	B	5	913	04/07/2007	CPP-4/2001	Consultar Visor GIS CHS	Fuente Álamo	Murcia	-	1	Otros	550	-	-	-	-	-	550	1
GARCIA GARCIA, NEPTALI	1022	CAT	1	48	06/04/1992	IPC-20/1988	Consultar Visor GIS CHS	Murcia	Murcia	30,0	1	Regadío	150.000	150.000	-	-	-	-	-	8
GARCIA GUERRERO, FRANCISCO ANTONIO	6162	CAT	8	1405	30/08/2007	IPC-876/1997	Consultar Visor GIS CHS	Fuente Álamo	Murcia	0,7	1	Regadío	1.400	1.400	-	-	-	-	-	1
GARCIA GUERRERO, MARIANO	487	C	6	1094	10/09/1992	IPR-1118/1988	Consultar Visor GIS CHS	La Unión	Murcia	-	1	Otros	500	-	-	-	-	-	500	1
GARCIA HERNANDEZ, MANUEL	1818	C	8	1514	18/03/1993	IPR-197/1988	Consultar Visor GIS CHS	Fuente Álamo	Murcia	12,0	1	Regadío, Ganadería	74.094	63.600	-	-	10.494	-	-	6
GARCIA IMBERNON, JUAN	7325	B	7	1255	11/10/2010	CPP-16/2008	Consultar Visor GIS CHS	Cartagena	Murcia	-	1	Ganadería, Otros	148	-	-	-	28	-	120	1
GARCIA LAZARO, CASTO	4974	B	3	553	13/02/2006	CPP-60/1998	Consultar Visor GIS CHS	Cartagena	Murcia	-	1	Otros	270	-	-	-	-	-	270	1
GARCIA LEGAZ, ALFONSO / GARCIA LEGAZ, JUAN	3879	CAT	5	978	21/11/2000	IPC-4/1991	Consultar Visor GIS CHS	Fuente Álamo	Murcia	9,6	2	Regadío	50.880	50.880	-	-	-	-	-	6
GARCIA LEGAZ, ANDRES	4715	B	3	440	01/06/2005	CPP-113/2000	Consultar Visor GIS CHS	Fuente Álamo	Murcia	-	1	Ganadería	2.313	-	-	-	2.313	-	-	1
GARCIA LEGAZ, JULIAN / HERNANDEZ GARCIA, MARIANO	4659	CAT	7	1211	21/03/2005	IPC-836/1997	Consultar Visor GIS CHS	Fuente Álamo	Murcia	2,4	1	Regadío	2.160	2.160	-	-	-	-	-	1
GARCIA LEGAZ, MARIA	8800	B	10	1869	23/04/2021	CPP-29/2019	Consultar Visor GIS CHS	Fuente Álamo	Murcia	-	1	Ganadería	3.822	-	-	-	3.822	-	-	1
GARCIA LEGAZ, MARIA	-	-	-	-	-	CPP-7/2002	Consultar Visor GIS CHS	Fuente Álamo	Murcia	-	1	Ganadería	6.195	-	-	-	6.195	-	-	2
GARCIA LEGAZ, MARIA / LOPEZ GARCIA, MARIA DEL CARMEN / LOPEZ GARCIA, JOSE / LOPEZ GARCIA, FERNANDO	6554	CAT	9	1665	13/02/2008	IPC-117/1996	Consultar Visor GIS CHS	Fuente Álamo	Murcia	12,2	3	Regadío	45.896	45.896	-	-	-	-	-	5
GARCIA LOPEZ, FRANCISCO	-	-	-	-	-	CPP-50/2001	Consultar Visor GIS CHS	Fuente Álamo	Murcia	-	1	Ganadería	6.999	-	-	-	6.999	-	-	2
GARCIA LOPEZ, MATEO	7296	B	7	1244	28/06/2010	CPP-89/2007	Consultar Visor GIS CHS	Cartagena	Murcia	-	1	Otros	168	-	-	-	-	-	168	1

(1) A efectos de la elaboración del presente censo se han tenido en cuenta las alegaciones realizadas en cuanto a la modificación de titularidad del aprovechamiento, sin perjuicio de la tramitación del correspondiente expediente administrativo en el que se resuelva si procede o no dicha modificación de titularidad y, en su caso, su posterior inscripción en el Registro de Aguas y consecuente actualización en el censo.

(2) Los aprovechamientos que carecen de datos de inscripción en el Registro de Aguas (sección B) reflejarán dichos datos una vez se actualice el mismo.




LISTADO		CONSTITUCIÓN DE LA COMUNIDAD DE USUARIOS DE LA MASA DE AGUA SUBTERRÁNEA ES050MSBT00000052 – CAMPO DE CARTAGENA (ÁMBITO TERRITORIAL DEL ACUÍFERO CUATERNARIO) - CENSO DEFINITIVO DE USUARIOS -										 <small>CONFERENCIACIÓN HIDROGRÁFICA DEL SEGURO OJA</small> <small>COMISARÍA DE AGUAS</small>									
FECHA: 08/01/2024																					
N/R: INFO-0151/2023																					
TITULARIDAD ⁽¹⁾		APROVECHAMIENTO ⁽²⁾					UBICACIÓN			CARACTERÍSTICAS ESENCIALES			VOLUMEN AUTORIZADO					VOTOS			
PERSONA FÍSICA O JURÍDICA	N.º APROV.	SECCIÓN	TOMO	HOJA	FECHA INSC.	EXPEDIENTE	POLÍGONO Y PARCELA	TÉRMINO MUNICIPAL	PROVINCIA	SUPERFICIE REGADIO (ha)	N.º CAPTACIONES	USO	TOTAL (m3/año)	REGADIO (m3/año)	INDUSTRIAL (m3/año)	ABAST. (m3/año)	GANADERÍA (m3/año)	HIDROEL. (m3/año)	OTROS (m3/año)	N.º VOTOS	
GARCIA LORENTE, ANTONIO	6746	B	6	1123	13/08/2008	CPP-65/2006	Consultar Visor GIS CHS	Fuente Álamo	Murcia	-	1	Ganadería	4.516	-	-	-	4.516	-	-	1	
GARCIA MARTINEZ, FRANCISCO	7402	CAT	10	1881	02/02/2011	IPC-703/1997	Consultar Visor GIS CHS	Cartagena	Murcia	3,7	1	Regadío	6.000	6.000	-	-	-	-	-	2	
GARCIA MARTINEZ, FRANCISCO JOSE / GARCIA MARTINEZ, VALENTINA	3248	C	11	2051	21/07/1999	APM-10/1999	Consultar Visor GIS CHS	Cartagena	Murcia	6,0	1	Regadío	24.000	24.000	-	-	-	-	-	4	
GARCIA MARTINEZ, JOSE / GARCIA MARTINEZ, ANA MARIA	5457	CAT	7	1332	17/04/2007	IPC-97/1998	Consultar Visor GIS CHS	Cartagena	Murcia	4,9	1	Regadío	25.970	25.970	-	-	-	-	-	4	
GARCIA MARTINEZ, JUAN / GARCIA OJUEIRO, GREGORIO	3846	CAT	5	953	10/11/2000	IPC-10/1992	Consultar Visor GIS CHS	Torre Pacheco	Murcia	6,0	1	Regadío	31.800	31.800	-	-	-	-	-	5	
GARCIA MARTINEZ, MARIA / GARCIA MARTINEZ, CARMEN	1443	C	2	320	24/02/1992	IPR-143/1989	Consultar Visor GIS CHS	Cartagena	Murcia	50,0	2	Regadío	250.000	250.000	-	-	-	-	-	10	
GARCIA MAYORDOMO, ASENSIO	3863	CAT	5	965	15/11/2000	IPC-21/1996	Consultar Visor GIS CHS	Fuente Álamo	Murcia	1,0	1	Regadío	5.000	5.000	-	-	-	-	-	1	
GARCIA MENDOZA, ISABEL	5444	B	5	832	16/04/2007	CPP-19/2004	Consultar Visor GIS CHS	Fuente Álamo	Murcia	-	1	Ganadería	2.628	-	-	-	2.628	-	-	1	
GARCIA MENDOZA, JUAN	3019	B	1	155	30/11/1996	CPP-120/1994	Consultar Visor GIS CHS	Fuente Álamo	Murcia	-	1	Otros	2.555	-	-	-	-	-	2.555	1	
GARCIA MOLINA, MARIA DEL MAR / VERA DENGRA, JOSE	8786	B	10	1857	18/04/2021	CPP-171/2019	Consultar Visor GIS CHS	Fuente Álamo	Murcia	-	1	Ganadería	5.237	-	-	-	-	5.237	-	2	
GARCIA MORENO, CRISTOBAL	4877	B	3	511	21/12/2005	CPP-21/1995	Consultar Visor GIS CHS	Fuente Álamo	Murcia	-	2	Ganadería	2.400	-	-	-	-	2.400	-	1	
GARCIA MURCIA, MARIA DOLORES / GARCIA MURCIA, ANA / GARCIA MURCIA, DOMINGO / GARCIA MURCIA, ENCARNACIÓN / GARCIA MURCIA, PRUDENCIA	1834	C	4	711	04/06/1992	IPR-811/1988	Consultar Visor GIS CHS	Cartagena	Murcia	2,3	1	Regadío	12.190	12.190	-	-	-	-	-	3	
GARCIA NAVARRO, FRANCISCO	4804	B	3	453	09/11/2005	CPP-60/1994	Consultar Visor GIS CHS	Fuente Álamo	Murcia	-	1	Ganadería	5.250	-	-	-	-	5.250	-	2	
GARCIA NAVARRO, FRANCISCO / GARCIA MORENO, CATALINA	8631	B	9	1751	10/10/2018	CPP-118/2016	Consultar Visor GIS CHS	Fuente Álamo	Murcia	-	1	Industrial	276	-	276	-	-	-	-	1	
GARCIA NICOLAS, NICOLASA	7117	B	7	1207	10/12/2009	CPP-36/2005	Consultar Visor GIS CHS	Fuente Álamo	Murcia	-	1	Ganadería	6.776	-	-	-	-	6.776	-	2	
GARCIA NICOLAS, PEDRO JOSE / CELDRAN GUERRERO, LUCIA	8784	B	10	1855	15/04/2021	CPP-25/2019	Consultar Visor GIS CHS	Fuente Álamo	Murcia	-	1	Otros	500	-	-	-	-	-	500	1	
GARCIA OLIVER, JOSEFA	6001	B	5	917	16/07/2007	CPP-116/2001	Consultar Visor GIS CHS	Fuente Álamo	Murcia	-	1	Otros	125	-	-	-	-	-	125	1	
GARCIA OTON, FULGENCIO Y HERMANOS	6312	A	6	1046	15/10/2007	CSR-33/2004	Consultar Visor GIS CHS	Torre Pacheco	Murcia	40,0	1	Regadío	203.520	203.520	-	-	-	-	-	10	
GARCIA PAGAN, FRANCISCO / MENDOZA DENGRA, LUIS CARLOS	8788	B	10	1859	18/04/2021	CPP-173/2019	Consultar Visor GIS CHS	Fuente Álamo	Murcia	-	1	Ganadería	5.374	-	-	-	-	5.374	-	2	
GARCIA PAREDES, FELIX	7791	B	7	1357	28/01/2013	CPP-29/2010	Consultar Visor GIS CHS	Cartagena	Murcia	-	1	Otros	460	-	-	-	-	-	460	1	
GARCIA PEDRERO, FRANCISCO / GARCIA PEDRERO, ROQUE / GARCIA PEDRERO, MARIANO	5911	CAT	7	1368	12/06/2007	IPC-1012/1997	Consultar Visor GIS CHS	Fuente Álamo	Murcia	0,4	1	Regadío	800	800	-	-	-	-	-	1	
GARCIA PINTADO, PEDRO	4918	B	3	536	11/01/2006	CPP-219/1996	Consultar Visor GIS CHS	Fuente Álamo	Murcia	-	1	Ganadería	7.000	7.000	-	-	-	-	-	2	
GARCIA ROCA, ASCENSION / GUILLEN CONESA, GREGORIO	8802	B	10	1871	11/05/2021	CPP-123/2018	Consultar Visor GIS CHS	Murcia	Murcia	-	1	Ganadería, Otros	2.308	-	-	-	-	2.151	-	157	1
GARCIA SANCHEZ, REMEDIOS	7552	B	7	1304	26/08/2011	CPP-43/2008	Consultar Visor GIS CHS	Fuente Álamo	Murcia	-	1	Otros	508	-	-	-	-	-	-	508	1
GARCIA SOLANA, MIGUEL	1837	C	4	714	04/06/1992	IPR-1778/1989	Consultar Visor GIS CHS	Torre Pacheco	Murcia	71,0	1	Regadío	376.000	376.000	-	-	-	-	-	13	
GARCIA SOLANA, MIGUEL / JIMENEZ MEROÑO, CARMEN	1831	C	4	708	04/06/1992	IPR-1780/1989	Consultar Visor GIS CHS	Torre Pacheco	Murcia	12,0	1	Regadío	63.600	63.600	-	-	-	-	-	6	
GARCIA SOLANO, JOSE / ESCARABAJAL VIDAL, DIONISIO / OMAR VILA, SUSANA	4612	CAT	7	1206	04/01/2005	IPC-151/2001	Consultar Visor GIS CHS	Cartagena	Murcia	2,8	5	Regadío, Otros	17.800	16.800	-	-	-	-	1.000	3	
GARCIA SOTO, PEDRO	3636	CAT	4	779	20/07/2000	IPC-85/1995	Consultar Visor GIS CHS	Cartagena	Murcia	0,8	1	Regadío	4.000	4.000	-	-	-	-	-	1	
GARCIA TARRAGA, ANTONIO	5269	CAT	7	1289	21/11/2006	IPC-480/2001	Consultar Visor GIS CHS	Murcia	Murcia	11,3	1	Regadío	56.500	56.500	-	-	-	-	-	6	
GARCIA TOMAS, DOMINGO / GARCIA MEROÑO, ROSA / LOPEZ SAEZ, ISABEL MARIA	805	C	7	1254	27/01/1993	IPR-547/1988	Consultar Visor GIS CHS	Cartagena	Murcia	10,5	2	Regadío	55.544	55.544	-	-	-	-	-	6	
GARRE ALBALADEJO, JUAN	1266	C	2	223	26/12/1991	IPR-1165/1988	Consultar Visor GIS CHS	Torre Pacheco	Murcia	19,5	1	Regadío	48.750	48.750	-	-	-	-	-	5	
GARRE ALBALADEJO, PEDRO / GARRE GARCIA, PEDRO MANUEL / GARRE GARCIA, SALVADOR / GARRE GARCIA, JOSÉ ANTONIO / AGRICOLA LOS PARDOS, S.L	1235	C	1	192	16/12/1991	IPR-1163/1988	Consultar Visor GIS CHS	Torre Pacheco	Murcia	36,0	1	Regadío	190.492	190.492	-	-	-	-	-	9	

(1) A efectos de la elaboración del presente censo se han tenido en cuenta las alegaciones realizadas en cuanto a la modificación de titularidad del aprovechamiento, sin perjuicio de la tramitación del correspondiente expediente administrativo en el que se resuelva si procede o no dicha modificación de titularidad y, en su caso, su posterior inscripción en el Registro de Aguas y consecuente actualización en el censo.

(2) Los aprovechamientos que carecen de datos de inscripción en el Registro de Aguas (sección B) reflejarán dichos datos una vez se actualice el mismo.



LISTADO	CONSTITUCIÓN DE LA COMUNIDAD DE USUARIOS DE LA MASA DE AGUA SUBTERRÁNEA ES050MSBT00000052 – CAMPO DE CARTAGENA (ÁMBITO TERRITORIAL DEL ACUÍFERO CUATERNARIO) - CENSO DEFINITIVO DE USUARIOS -	 MINISTERIO PARA LA TRANSICIÓN ECOLÓGICA Y EL RETO DEMOGRÁFICO <small>CONSEJERÍA DE AGUAS</small>	<small>CONFERENCIACIÓN HIDROGRÁFICA DEL SEGURO OJA</small> <small>COMISARÍA DE AGUAS</small>
FECHA: 08/01/2024			
N/R: INFO-0151/2023			

TITULARIDAD ⁽¹⁾	APROVECHAMIENTO ⁽²⁾						UBICACIÓN			CARACTERÍSTICAS ESSENCIALES			VOLUMEN AUTORIZADO						VOTOS		
	PERSONA FÍSICA O JURÍDICA	N.º APROV.	SECCIÓN	TOMO	HOJA	FECHA INSC.	EXPEDIENTE	POLÍGONO Y PARCELA	TÉRMINO MUNICIPAL	PROVINCIA	SUPERFICIE REGADIA (ha)	N.º CAPTACIONES	USO	TOTAL (m3/año)	REGADIA (m3/año)	INDUSTRIAL (m3/año)	ABAST. (m3/año)	GANADERÍA (m3/año)		HIDROEL. (m3/año)	OTROS (m3/año)
GARRE ALCARAZ, PEDRO	3689	CAT	5	823	19/08/2000	IPC-46/1996	Consultar Visor GIS CHS	Torre Pacheco	Murcia	4,3	1	Regadío	21.500	21.500	-	-	-	-	-	-	4
GARRE GARCÍA, GREGORIO	5476	B	5	847	19/04/2007	CPP-52/2003	Consultar Visor GIS CHS	Torre Pacheco	Murcia	-	1	Ganadería	976	-	-	-	-	976	-	-	1
GARRE GARCÍA, PEDRO / GARCÍA GARCÍA, MARÍA / WORLD FRUITS COMPANY, S.L. / VICTOSOGAL, S.L.	806	C	7	1255	27/01/1993	IPR-37/1989	Consultar Visor GIS CHS	Torre Pacheco	Murcia	16,0	2	Regadío	84.800	84.800	-	-	-	-	-	-	7
GARRE GARRE, JUAN	6168	CAT	8	1411	31/08/2007	IPC-963/1997	Consultar Visor GIS CHS	Cartagena	Murcia	1,3	1	Regadío	7.800	7.800	-	-	-	-	-	-	2
GARRE GUILLEN, ANTONIO	6056	B	5	966	13/08/2007	CPP-91/2004	Consultar Visor GIS CHS	Cartagena	Murcia	-	1	Otros	362	-	-	-	-	-	-	362	1
GARRE LEÓN, GREGORIO	6816	CAT	9	1773	09/10/2008	IPC-474/2001	Consultar Visor GIS CHS	Cartagena	Murcia	10,1	2	Regadío	32.500	32.500	-	-	-	-	-	-	5
GARRE LEÓN, JOSEFA	1306	C	2	263	26/12/1991	IPR-843/1988	Consultar Visor GIS CHS	Los Alcázares	Murcia	2,5	1	Regadío	12.550	12.550	-	-	-	-	-	-	3
GARRE PÉREZ, MANUEL / GARRE GARCÍA, JOSÉ / GARRE PÉREZ, JOSÉ / GARRE GARCÍA, ANTONIA / GARRE PAGÁN, SOLEDAD / LÓPEZ OVIEDO, LAUREANO / PÉREZ MANZANERA, MIGUEL / CONSTRUCCIONES PÉREZ MANZANERA, S.L. / GARRE PAGÁN, ENCARNACIÓN	5943	A	5	953	27/06/2007	APS-3/1996	Consultar Visor GIS CHS	Torre Pacheco	Murcia	40,0	1	Regadío	200.000	200.000	-	-	-	-	-	-	9
GARRE ROCA, JUAN PEDRO / GARRE ROCA, JUAN	1816	C	8	1520	18/03/1993	IPR-863/1988	Consultar Visor GIS CHS	Torre Pacheco	Murcia	29,5	1	Regadío	156.350	156.350	-	-	-	-	-	-	8
GARRE ROSIQUE, JOSÉ / GONZÁLEZ-OLIVARES NAVARRO, MANUEL / LARAMIE, S.L. / LO PARCIA DE BALSICAS, S.L.	7266	C	13	2416	10/05/2010	AUD-103/2007	Consultar Visor GIS CHS	Torre Pacheco	Murcia	50,6	1	Regadío	268.180	268.180	-	-	-	-	-	-	11
GARRE ROSIQUE, JOSEFA / GARRE ROSIQUE, ROSALBA / GARRE ROSIQUE, DOLORES / GARRE ROSIQUE, ANTONIA	1916	C	4	698	24/05/1992	IPR-885/1989	Consultar Visor GIS CHS	San Javier	Murcia	17,9	1	Regadío	94.764	94.764	-	-	-	-	-	-	7
GARRE ROSIQUE, VENANCIO	2837	B	1	91	05/09/1995	CPP-30/1991	Consultar Visor GIS CHS	Torre Pacheco	Murcia	-	1	Ganadería	6.920	-	-	-	-	6.920	-	-	2
GARRE ROSIQUE, JOSÉ	1205	C	1	167	28/10/1991	IPR-258/1988	Consultar Visor GIS CHS	Torre Pacheco	Murcia	11,3	1	Regadío	59.943	59.943	-	-	-	-	-	-	6
GARRE VERA, MARÍA	5912	CAT	7	1369	12/06/2007	IPC-964/1997	Consultar Visor GIS CHS	Cartagena	Murcia	3,1	1	Regadío	18.600	18.600	-	-	-	-	-	-	3
GARRE ZAMORA, SILVESTRE	2992	B	1	149	18/10/1996	CPP-9/1994	Consultar Visor GIS CHS	Murcia	Murcia	-	1	Otros	2.878	-	-	-	-	-	-	2.878	1
GEA GUERREO, MARÍA LEONOR	4133	A	3	525	07/02/2002	CPP-5/1996	Consultar Visor GIS CHS	Fuente Álamo	Murcia	17,5	1	Regadío	92.750	92.750	-	-	-	-	-	-	7
GEMBER INVERSIONES, S.L.	8504	B	9	1673	29/08/2017	CPP-52/2012	Consultar Visor GIS CHS	Cartagena	Murcia	-	1	Otros	370	-	-	-	-	-	-	370	1
GERMAN ESPALLARDO, FRANCISCO	1016	CAT	1	53	06/04/1992	IPC-37/1988	Consultar Visor GIS CHS	Murcia	Murcia	66,0	1	Regadío	349.800	349.800	-	-	-	-	-	-	12
GESTALIA DESARROLLOS, S.L.	1948	C	8	1571	16/04/1993	IPR-95/1989	Consultar Visor GIS CHS	Cartagena	Murcia	5,5	1	Regadío	33.290	33.290	-	-	-	-	-	-	5
GESTALQUILERES-CARTAGENA, S.L.	7358	B	7	1276	13/12/2010	CPP-47/2008	Consultar Visor GIS CHS	Cartagena	Murcia	-	1	Ganadería, Otros	311	-	-	-	-	131	-	180	1
GIMÉNEZ GARCÍA, GASPAR	6394	CAT	8	1561	19/11/2007	IPC-784/1997	Consultar Visor GIS CHS	Fuente Álamo	Murcia	-	1	Ganadería	2.570	-	-	-	-	2.570	-	-	1
GIMÉNEZ GARRE, FLORENTINA	6433	A	6	1060	09/11/2007	CSR-53/2004	Consultar Visor GIS CHS	La Unión	Murcia	7,0	1	Regadío	28.100	28.100	-	-	-	-	-	-	4
GIMÉNEZ MARTÍNEZ, ALFONSO / GIMÉNEZ MARTÍNEZ, ALBERTO / GIMÉNEZ MARTÍNEZ, JOSÉ ANTONIO / GIMÉNEZ MARTÍNEZ, PILAR	3814	CAT	5	928	31/10/2000	IPC-144/1997	Consultar Visor GIS CHS	Pilar de la Horadada	Alicante	18,0	1	Regadío	89.750	89.750	-	-	-	-	-	-	7
GIMÉNEZ MUÑOZ, GASPAR	6617	CAT	9	1682	10/03/2008	IPC-872/1997	Consultar Visor GIS CHS	Fuente Álamo	Murcia	1,7	1	Regadío	3.500	3.500	-	-	-	-	-	-	1
GIMÉNEZ PÉREZ, ANGELES	3737	CAT	5	867	04/10/2000	IPC-98/1997	Consultar Visor GIS CHS	Pilar de la Horadada	Alicante	2,5	1	Regadío	12.500	12.500	-	-	-	-	-	-	3
GIMÉNEZ PÉREZ, JOSEFA / HERNÁNDEZ ESCUDERO, FRANCISCO / GÓMEZ ROS, LUIS / BALLESTA RODRÍGUEZ, ANTONIO / GIMÉNEZ PÉREZ, ANTONIO / MINGUEZ JIMÉNEZ, DAMIAN / BLANCO ZAPATA, ANTONIO / BAÑOS GIMÉNEZ, JOSÉ MANUEL / BAÑOS GIMÉNEZ, ANTONIO / SÁEZ EGGA, JUAN	5986	CAT	7	1384	05/07/2007	IPC-343/1997	Consultar Visor GIS CHS	Pilar de la Horadada	Alicante	27,0	1	Regadío	92.700	92.700	-	-	-	-	-	-	7

(1) A efectos de la elaboración del presente censo se han tenido en cuenta las alegaciones realizadas en cuanto a la modificación de titularidad del aprovechamiento, sin perjuicio de la tramitación del correspondiente expediente administrativo en el que se resuelva si procede o no dicha modificación de titularidad y, en su caso, su posterior inscripción en el Registro de Aguas y consecuente actualización en el censo.
(2) Los aprovechamientos que carecen de datos de inscripción en el Registro de Aguas (sección B) reflejarán dichos datos una vez se actualice el mismo.





TITULARIDAD ⁽¹⁾	APOVECHAMIENTO ⁽²⁾						UBICACIÓN			CARACTERÍSTICAS ESENCIALES			VOLUMEN AUTORIZADO						VOTOS	
	N.º APROV.	SECCIÓN	TOMO	HOJA	FECHA INSC.	EXPEDIENTE	POLÍGONO Y PARCELA	TÉRMINO MUNICIPAL	PROVINCIA	SUPERFICIE REGADO (ha)	N.º CAPTACIONES	USO	TOTAL (m³/año)	REGADO (m³/año)	INDUSTRIAL (m³/año)	ABAST. (m³/año)	GANADERÍA (m³/año)	HIDROEL. (m³/año)		OTROS (m³/año)
GIRONA SAEZ, PEDRO / GIRONA LOPEZ, PEDRO JOAQUIN / GIRONA SAEZ, JERONIMO	6852	CAT	9	1787	01/12/2008	APM-23/2006	Consultar Visor GIS CHS	Pilar de la Horadaba	Alicante	5,7	1	Regadío	17.909	17.909	-	-	-	-	-	3
GNK DESARROLLOS S.L.	7139	A	7	1279	07/01/2010	CSR-94/2008	Consultar Visor GIS CHS	Alhama de Murcia	Murcia	192,6	1	Regadío	1.540.800	1.540.800	-	-	-	-	-	23
GOLF MAR MENOR, S.L.	5166	C	12	2290	20/08/2006	APM-72/2004	Consultar Visor GIS CHS	Murcia	Murcia	123,0	2	Regadío	651.900	651.900	-	-	-	-	-	17
GOMEZ CAMPILLO, MARIANO	69	C	4	786	24/05/1992	IP-112/1987	Consultar Visor GIS CHS	Cartagena	Murcia	30,6	2	Regadío	61.200	61.200	-	-	-	-	-	6
GOMEZ GARCIA, FRANCISCO / COBACHO MEROÑO, ALFONSO / VERA ALBADELEJO, ANTONIO	2361	C	9	1727	30/12/1993	IPR-144/1989	Consultar Visor GIS CHS	Murcia	Murcia	-	1	Abastecimiento	1.500	-	-	1.500	-	-	-	3
GOMEZ MEROÑO, GREGORIO	1871	C	4	628	22/05/1992	IPR-392/1988	Consultar Visor GIS CHS	Cartagena	Murcia	4,0	1	Regadío	3.000	3.000	-	-	-	-	-	1
GOMEZ SANCHEZ, JOSE	594	C	6	1141	06/11/1992	IPR-598/1989	Consultar Visor GIS CHS	Cartagena	Murcia	0,1	1	Regadío	318	318	-	-	-	-	-	1
GOMEZ UBEDA, JOSE	6107	B	6	1009	22/08/2007	CPP-62/2005	Consultar Visor GIS CHS	Cartagena	Murcia	-	1	Otros	156	-	-	-	-	-	156	1
GOMEZ UBEDA, JOSE	4838	B	3	479	23/11/2005	CPP-168/1998	Consultar Visor GIS CHS	Cartagena	Murcia	-	1	Otros	147	-	-	-	-	-	147	1
GOMEZ VELASCO, JOSE	6062	B	5	968	14/08/2007	CPP-47/1996	Consultar Visor GIS CHS	Cartagena	Murcia	-	1	Ganadería	3.500	-	-	-	3.500	-	-	1
GONZÁLEZ CARRIÓN, FRANCISCO	4994	B	3	541	19/01/2006	CPP-59/1996	Consultar Visor GIS CHS	Cartagena	Murcia	-	1	Otros	2.000	-	-	-	-	-	2.000	1
GONZALEZ COSTEA, JOSE ALBERTO	272	C	1	56	05/05/1988	IP-248/1987	Consultar Visor GIS CHS	Cartagena	Murcia	112,0	2	Regadío	380.800	380.800	-	-	-	-	-	13
GONZALEZ GUTIERREZ, PEDRO ANTONIO	5866	B	5	873	30/04/2007	CPP-110/1996	Consultar Visor GIS CHS	Cartagena	Murcia	-	1	Otros	500	-	-	-	-	-	500	1
GONZALEZ HERNANDEZ, ANTONIO	400	C	6	1018	13/07/1992	IPR-155/1989	Consultar Visor GIS CHS	Cartagena	Murcia	12,0	1	Regadío	63.600	63.600	-	-	-	-	-	6
GONZALEZ MARTINEZ, MAXIMINO	6307	CAT	8	1508	10/10/2007	IPC-440/2001	Consultar Visor GIS CHS	Cartagena	Murcia	14,0	1	Regadío	70.000	70.000	-	-	-	-	-	6
GONZALEZ SANCHEZ, ENCARNACION	4179	B	2	297	30/04/2002	CPP-56/1999	Consultar Visor GIS CHS	Murcia	Murcia	-	1	Otros	820	-	-	-	-	-	820	1
GONZALEZ TORRES, ANTONIA	4329	B	2	349	17/03/2003	CPP-56/2002	Consultar Visor GIS CHS	Cartagena	Murcia	-	1	Ganadería, Otros	102	-	-	-	66	-	36	1
GRACIA PEREZ, MIGUEL/ GRACIA JIMENEZ, MIGUEL GINES / GRACIA JIMENEZ, ANA JOSEFA	1423	CAT	2	240	05/03/1993	IPC-2/1993	Consultar Visor GIS CHS	Cartagena	Murcia	33,0	1	Regadío	181.500	181.500	-	-	-	-	-	9
GRACIA SANCHEZ, MIGUEL/ GRACIA SANCHEZ, JOSE	1575	C	3	453	09/03/1992	IPR-1789/1989	Consultar Visor GIS CHS	Cartagena	Murcia	11,0	1	Regadío	58.300	58.300	-	-	-	-	-	6
GRANIA ESCUELA EL OJAS, S.L.	5475	B	5	846	19/04/2007	CPP-179/2000	Consultar Visor GIS CHS	Murcia	Murcia	-	1	Otros	3.089	-	-	-	-	-	3.089	1
GRANIA SIERRA DE LA MUELA, S.A.L.	4821	B	3	468	14/11/2005	CPP-148/1997	Consultar Visor GIS CHS	Cartagena	Murcia	-	1	Ganadería, Otros	5.018	-	-	-	456	-	4.562	2
GRAU PARDINEZ, JESUS	4616	B	3	429	07/04/2005	CPP-110/2003	Consultar Visor GIS CHS	Pilar de la Horadaba	Alicante	-	1	Otros	628	-	-	-	-	-	628	1
GRÍÑAN GALLEGO, ANGEL	4636	CAT	7	1210	17/02/2005	IPC-405/2001	Consultar Visor GIS CHS	Murcia	Murcia	0,9	1	Regadío	4.050	4.050	-	-	-	-	-	1
GRUP PEKS 2011, S.L.	1988	C	8	1555	16/04/1993	IPR-938/1988	Consultar Visor GIS CHS	Cartagena	Murcia	240,0	8	Regadío	840.000	840.000	-	-	-	-	-	19
GS ESPAÑA, S.L.	8314	CAT	10	1994	26/10/2015	IPC-352/2001	Consultar Visor GIS CHS	Cartagena	Murcia	12,6	1	Regadío	79.200	79.200	-	-	-	-	-	6
GUERREIRO BRUNO, MARIA ANTONIA	1155	C	1	116	18/10/1988	IP-178/1987	Consultar Visor GIS CHS	Fuente Álamo	Murcia	14,9	1	Regadío	74.350	74.350	-	-	-	-	-	6
GUERREIRO MEROÑO, MARIA EULALIA	8549	B	9	1700	09/01/2018	CPP-29/2014	Consultar Visor GIS CHS	Cartagena	Murcia	-	1	Ganadería, Otros	1.290	-	-	-	890	-	400	1
GUILLAMON BLAYA, JOSE MARIA	8335	A	9	1787	27/11/2015	APS-21/2012	Consultar Visor GIS CHS	Murcia	Murcia	45,5	2	Regadío, Otros	115.375	115.000	-	-	-	-	375	7
GUILLEN GARCIA, PEDRO/ GUILLEN GARCIA, JUAN	5848	B	5	855	25/04/2007	CPP-130/2003	Consultar Visor GIS CHS	Cartagena	Murcia	-	1	Ganadería, Otros	384	-	-	-	222	-	162	1
GUILLEN GUILLEN, TOMAS	668	CAT	1	182	10/12/1992	IPC-43/1989	Consultar Visor GIS CHS	Cartagena	Murcia	25,6	3	Regadío	85.171	85.171	-	-	-	-	-	7
GUILLEN MARTINEZ, FRANCISCA	7963	B	8	1432	18/11/2013	CPP-33/2011	Consultar Visor GIS CHS	Cartagena	Murcia	-	1	Otros	299	-	-	-	-	-	299	1
GUILLEMO HERNANDEZ, CARMEN / GUILLERMO MARTINEZ, ANTONIO / ALARCON TOMAS, DIEGO ANTONIO / ALARCON TOMAS, MARIA CONCEPCION / ALARCON TOMAS, JUAN ANTONIO	8665	A	10	1890	06/03/2019	CSR-80/2015	Consultar Visor GIS CHS	Murcia	Murcia	47,2	1	Regadío	113.945	113.945	-	-	-	-	-	7
GUTIERREZ VIDAL, FULGENCIO	3014	B	1	150	30/11/1996	CPP-25/1992	Consultar Visor GIS CHS	Cartagena	Murcia	-	1	Otros	2.660	-	-	-	-	-	2.660	1

(1) A efectos de la elaboración del presente censo se han tenido en cuenta las alegaciones realizadas en cuanto a la modificación de titularidad del aprovechamiento, sin perjuicio de la tramitación del correspondiente expediente administrativo en el que se resuelva si procede o no dicha modificación de titularidad y, en su caso, su posterior inscripción en el Registro de Aguas y consecuente actualización en el censo.

(2) Los aprovechamientos que carecen de datos de inscripción en el Registro de Aguas (sección B) reflejarán dichos datos una vez se actualice el mismo.




LISTADO		CONSTITUCIÓN DE LA COMUNIDAD DE USUARIOS DE LA MASA DE AGUA SUBTERRÁNEA ES050MSBT00000052 – CAMPO DE CARTAGENA (ÁMBITO TERRITORIAL DEL ACUÍFERO CUATERNARIO) - CENSO DEFINITIVO DE USUARIOS -										 MINISTERIO PARA LA TRANSICIÓN ECOLÓGICA Y EL RETO DEMOGRÁFICO		 CONFEDERACIÓN HIDROGRÁFICA DEL SEGURO DA						
FECHA: 08/01/2024														COMISARÍA DE AGUAS						
N/R: INFO-0151/2023																				
TITULARIDAD ⁽¹⁾		APROVECHAMIENTO ⁽²⁾					UBICACIÓN			CARACTERÍSTICAS ESENCIALES			VOLUMEN AUTORIZADO					VOTOS		
PERSONA FÍSICA O JURÍDICA	N.º APROV.	SECCIÓN	TOMO	HOJA	FECHA INSC.	EXPEDIENTE	POLÍGONO Y PARCELA	TÉRMINO MUNICIPAL	PROVINCIA	SUPERFICIE REGADIO (ha)	N.º CAPTACIONES	USO	TOTAL (m3/año)	REGADIO (m3/año)	INDUSTRIAL (m3/año)	ABAST. (m3/año)	GANADERÍA (m3/año)	HIDROEL. (m3/año)	OTROS (m3/año)	N.º VOTOS
HERNANDEZ SANCHEZ, ORDULIA	1002	CAT	1	68	22/05/1992	IPC-23/1991	Consultar Visor GIS CHS	San Javier	Murcia	27,0	1	Regadío	143.100	143.100	-	-	-	-	-	8
HERNANDEZ URREA, LUIS	6440	CAT	8	1590	10/12/2007	IPC-2/1998	Consultar Visor GIS CHS	Fuente Álamo	Murcia	1,3	1	Regadío	3.250	3.250	-	-	-	-	-	1
HERNANDEZ VIDAL, IGNACIO	6736	B	6	1113	13/08/2008	CPP-107/2006	Consultar Visor GIS CHS	Cartagena	Murcia	-	1	Otros	996	-	-	-	-	-	996	1
HERNANDEZ VIDAL, IGNACIO	4816	B	3	464	10/11/2005	CPP-122/2000	Consultar Visor GIS CHS	Cartagena	Murcia	-	1	Otros	181	-	-	-	-	-	181	1
HERNANDEZ VIVANCOS, JUAN	5151	CAT	7	1264	31/08/2006	IPC-843/2001	Consultar Visor GIS CHS	Fuente Álamo	Murcia	5,0	1	Regadío	7.300	7.300	-	-	-	-	-	2
HERRAZ MARTINEZ, MANUEL	696	C	7	1217	10/12/1992	IPR-363/1988	Consultar Visor GIS CHS	San Javier	Murcia	27,0	1	Regadío	143.100	143.100	-	-	-	-	-	8
HORADADA GOLF CENTER S.L. / OPERA BONA S.A.	7167	CAT	10	1847	19/02/2010	APM-49/2002	Consultar Visor GIS CHS	Pilar de la Horadada	Alicante	656,4	3	Regadío	1.753.402	1.753.402	-	-	-	-	-	24
HORMIGONES COSTA MEDITERRANEO, S.L.	8289	B	8	1573	14/07/2015	CPP-82/2008	Consultar Visor GIS CHS	Torre Pacheco	Murcia	-	1	Industrial	5.280	-	5.280	-	-	-	-	2
HORMIGONES COSTA MEDITERRANEO, S.L.	8035	B	8	1470	21/05/2014	CPP-36/2012	Consultar Visor GIS CHS	Los Alcázares	Murcia	-	1	Industrial	1.540	-	1.540	-	-	-	-	1
HORMIGONES FRAMAGH, S.A.	4445	B	2	381	01/03/2004	CPP-136/1999	Consultar Visor GIS CHS	Cartagena	Murcia	-	1	Industrial	2.692	-	2.692	-	-	-	-	1
HORMYBASA, S.L.	8221	B	8	1544	23/03/2015	CPP-40/2007	Consultar Visor GIS CHS	Murcia	Murcia	-	1	Industrial	6.804	-	6.804	-	-	-	-	2
HORMYBASA, S.L. / HERNANDEZ VIDAL, IGNACIO / MARTINEZ NAVARRO, ROSA / ALONSO MARTINEZ, ANTONIO / HERMÓGENES MOLINA, ENCARNACION / HERNANDEZ PEREZ, MIGUEL / MENDOZA VELASCO, ANTONIA	4943	CAT	7	1222	24/01/2006	IPC-35/2001	Consultar Visor GIS CHS	Cartagena	Murcia	11,3	1	Regadío	30.510	30.510	-	-	-	-	-	5
HOTEL ALFONSO XII, S.A.	6552	CAT	9	1664	11/02/2008	IPC-136/1998	Consultar Visor GIS CHS	La Unión	Murcia	3,7	1	Regadío	22.200	22.200	-	-	-	-	-	4
HUERTAS GIRONA, JOAQUIN	1064	CAT	1	6	15/05/1991	IPC-34/1990	Consultar Visor GIS CHS	Pilar de la Horadada	Alicante	42,0	1	Regadío	252.000	252.000	-	-	-	-	-	11
HUERTAS GIRONA, JOAQUIN	1063	CAT	1	7	15/05/1991	IPC-53/1988	Consultar Visor GIS CHS	Pilar de la Horadada	Alicante	18,0	0	Regadío	108.000	108.000	-	-	-	-	-	7
HUERTAS MARTINEZ, JOSE JOAQUIN	5980	CAT	7	1378	04/07/2007	IPC-69/1995	Consultar Visor GIS CHS	Pilar de la Horadada	Alicante	-	1	Otros	3.000	-	-	-	-	-	3.000	1
INAGROP, SOCIEDAD COOPERATIVA AGRICOLA	2890	C	10	1925	08/01/1996	IPR-1113/1988	Consultar Visor GIS CHS	Torre Pacheco	Murcia	28,0	1	Regadío	98.000	98.000	-	-	-	-	-	7
INAMAR MARTINEZ HENAREJOS, S.A.	7922	CAT	10	1957	13/09/2013	IPC-141/1997	Consultar Visor GIS CHS	San Pedro del Pinatar	Murcia	5,7	1	Regadío	41.151	41.151	-	-	-	-	-	5
INDUAGRO, S.A.	4023	CAT	6	1075	07/06/2001	IPC-812/1997	Consultar Visor GIS CHS	Cartagena	Murcia	29,0	1	Regadío	43.500	43.500	-	-	-	-	-	5
INDUAGRO, S.A.	4022	CAT	6	1074	07/06/2001	IPC-812/1997	Consultar Visor GIS CHS	Cartagena	Murcia	4,8	2	Regadío	24.000	24.000	-	-	-	-	-	4
INGLES DOMENECH, JOSE	7294	B	7	1242	28/06/2010	CPP-88/2007	Consultar Visor GIS CHS	Cartagena	Murcia	-	1	Otros	96	-	-	-	-	-	96	1
INGLES GARCIA, ASENSIO / INGLES GARCIA, DAMIANA	3448	CAT	4	607	03/04/2000	IPC-37/1992	Consultar Visor GIS CHS	Fuente Álamo	Murcia	23,0	2	Regadío, Ganadería	122.995	121.900	-	-	1.095	-	-	8
INGLES GARCIA, CONCEPCION	11	C	4	731	16/05/1992	IPR-694/1988	Consultar Visor GIS CHS	Cartagena	Murcia	15,0	1	Regadío	45.000	45.000	-	-	-	-	-	5
INGLES GARCIA, FRANCISCO	644	C	6	1176	11/11/1992	IPR-702/1988	Consultar Visor GIS CHS	Cartagena	Murcia	16,0	1	Regadío	48.000	48.000	-	-	-	-	-	5
INGLES GARRE, FRANCISCO	787	CAT	1	77	27/06/1992	IPC-7/1991	Consultar Visor GIS CHS	Cartagena	Murcia	20,5	1	Regadío	108.650	108.650	-	-	-	-	-	7
INGLES GARRE, JOSE	767	CAT	1	90	27/06/1992	IPC-6/1991	Consultar Visor GIS CHS	Cartagena	Murcia	35,2	2	Regadío	186.666	186.666	-	-	-	-	-	9
INGLES INGLES, JOSE / INGLES INGLES, MARIA ANTONIA / INGLES INGLES, CONCEPCION	3542	CAT	4	687	19/06/2000	IPC-54/1993	Consultar Visor GIS CHS	Cartagena	Murcia	20,0	1	Regadío	106.000	106.000	-	-	-	-	-	7
INGLES INGLES, NARCOSA / INGLES INGLES, SALVADOR / GOMEZ ARMERO, BONIFACIO	3370	CAT	3	550	16/02/2000	IPC-6/1996	Consultar Visor GIS CHS	Cartagena	Murcia	10,0	1	Regadío	53.000	53.000	-	-	-	-	-	6
INGLES JIMENEZ, EULOGIO	5261	B	4	724	21/11/2006	CPP-120/2000	Consultar Visor GIS CHS	Cartagena	Murcia	-	1	Industrial	2.616	-	2.616	-	-	-	-	1
INGLES LEÓN, ANTONIO / INGLES LEÓN, FRANCISCO / INGLES LEÓN, MARIA JOSEFA / INGLES LEÓN, CARIDAD	5273	CAT	7	1293	22/11/2006	IPC-79/2001	Consultar Visor GIS CHS	Torre Pacheco	Murcia	13,0	1	Regadío	43.800	43.800	-	-	-	-	-	5

(1) A efectos de la elaboración del presente censo se han tenido en cuenta las alegaciones realizadas en cuanto a la modificación de titularidad del aprovechamiento, sin perjuicio de la tramitación del correspondiente expediente administrativo en el que se resuelva si procede o no dicha modificación de titularidad y, en su caso, su posterior inscripción en el Registro de Aguas y consecuente actualización en el censo.

(2) Los aprovechamientos que carecen de datos de inscripción en el Registro de Aguas (sección B) reflejarán dichos datos una vez se actualice el mismo.




LISTADO	CONSTITUCIÓN DE LA COMUNIDAD DE USUARIOS DE LA MASA DE AGUA SUBTERRÁNEA ES050MSBT00000052 – CAMPO DE CARTAGENA (ÁMBITO TERRITORIAL DEL ACUÍFERO CUATERNARIO) - CENSO DEFINITIVO DE USUARIOS -	 MINISTERIO PARA LA TRANSICIÓN ECOLÓGICA Y EL RETO DEMOGRÁFICO	CONFERENCIA HIDROGRÁFICA DEL SEGURO OJA
FECHA: 08/01/2024			COMISIÓN DE AGUAS
N/R: INFO-0151/2023			

TITULARIDAD ⁽¹⁾	APROVECHAMIENTO ⁽²⁾					UBICACIÓN			CARACTERÍSTICAS ESENCIALES			VOLUMEN AUTORIZADO						VOTOS			
	PERSONA FÍSICA O JURÍDICA	N.º APROV.	SECCIÓN	TOMO	HOJA	FECHA INSC.	EXPEDIENTE	POLÍGONO Y PARCELA	TÉRMINO MUNICIPAL	PROVINCIA	SUPERFICIE REGADIA (ha)	N.º CAPTACIONES	USO	TOTAL (m3/año)	REGADIA (m3/año)	INDUSTRIAL (m3/año)	ABAST. (m3/año)		GANADERÍA (m3/año)	HIDROEL. (m3/año)	OTROS (m3/año)
INESTA MARTINEZ, MARIA BELÉN / MARTINEZ INESTA, JUAN JOSE / MARTINEZ INESTA, ANTONIO	3078	A	3	441	22/08/1997	APM-10/1996	Consultar Visor GIS	CHS	Murcia	Murcia	15,0	1	Regadío, Industrial, Ganadería	60.000	48.000	6.000	-	6.000	-	-	6
INMESOL S.L.	4492	A	4	601	11/05/2004	CSR-1/2003	Consultar Visor GIS	CHS	Murcia	Murcia	2,6	1	Regadío	12.670	12.670	-	-	-	-	-	3
INMOBILIARIA CASANOVA URBANA S.L.	2164	C	9	1616	27/05/1993	IPC-37/1993	Consultar Visor GIS	CHS	San Miguel de Salinas	Alicante	60,3	1	Regadío	168.192	168.192	-	-	-	-	-	9
INWEMEL, S.L.	5928	C	12	2304	25/06/2007	APM-41/1998	Consultar Visor GIS	CHS	Murcia	Murcia	105,0	1	Regadío	315.000	315.000	-	-	-	-	-	12
INVERSIONES BÁSICAS MCSS, S.L. / ACTIVOS PROCEDENTES REESTRUCTURACIÓN BANCARIA, S.A., SOCIEDAD DE GESTIÓN	7722	A	8	1530	06/07/2012	APM-65/2006	Consultar Visor GIS	CHS	Torre Pacheco	Murcia	178,0	2	Regadío	1.142.768	1.142.768	-	-	-	-	-	21
INVERSIONES LOS JERONIMOS, S.L.	7376	B	7	1282	07/04/2011	CPP-13/2006	Consultar Visor GIS	CHS	Murcia	Murcia	-	1	Otros	246	-	-	-	-	-	246	1
IZQUIERDO FILARDO, FRANCISCO	4451	B	2	387	01/03/2004	GF-59/1993	Consultar Visor GIS	CHS	Cartagena	Murcia	-	1	Ganadería, Otros	7.000	-	-	-	3.500	-	3.500	2
IZQUIERDO GARCIA, ANTONIO	2127	B	1	37	03/10/1991	CPP-37/1988	Consultar Visor GIS	CHS	Alhama de Murcia	Murcia	-	1	Otros	5.500	-	-	-	-	-	5.500	2
IZQUIERDO NAVARRO, ALFONSO	8895	CAT	11	2021	01/12/2003	CPP-11/2002	Consultar Visor GIS	CHS	Fuente Álamo	Murcia	-	1	Ganadería	7.280	-	-	-	7.280	-	-	2
IZQUIERDO NAVARRO, ALFONSO	-	-	-	-	-	CPP-72/2002	Consultar Visor GIS	CHS	Fuente Álamo	Murcia	-	1	Ganadería	5.924	-	-	-	5.924	-	-	2
JIMENEZ ALBALADEJO, JOSEFINA / JIMENEZ ALBALADEJO, SACRAMENTO	6422	CAT	8	1580	23/11/2007	IPC-475/2001	Consultar Visor GIS	CHS	San Javier	Murcia	21,0	1	Regadío	105.000	105.000	-	-	-	-	-	7
JIMENEZ ALBALADEJO, JOSEFINA / JIMENEZ ALBALADEJO, SACRAMENTO	6158	CAT	8	1401	30/08/2007	IPC-476/2001	Consultar Visor GIS	CHS	San Javier	Murcia	5,9	1	Regadío	29.500	29.500	-	-	-	-	-	4
JIMENEZ BASTIDA, ANTONIO	2863	B	1	114	16/10/1995	CPP-13/1992	Consultar Visor GIS	CHS	Cartagena	Murcia	-	1	Otros	1.500	-	-	-	-	-	1.500	1
JIMENEZ EGSEA, PILAR	7654	B	7	1334	21/12/2011	CPP-87/2009	Consultar Visor GIS	CHS	Torre Pacheco	Murcia	-	1	Otros	518	-	-	-	-	-	518	1
JIMENEZ GARRE, ANTONIO	1457	C	2	335	24/02/1992	IPR-94/1989	Consultar Visor GIS	CHS	La Unión	Murcia	0,5	1	Regadío	2.650	2.650	-	-	-	-	-	1
JIMENEZ GARRE, BERNARDO	1458	C	2	336	24/02/1992	IPR-1074/1989	Consultar Visor GIS	CHS	La Unión	Murcia	0,3	1	Regadío	1.600	1.600	-	-	-	-	-	1
JIMENEZ MARTINEZ, ANGEL	7827	A	8	1580	19/02/2013	APS-27/2006	Consultar Visor GIS	CHS	Cartagena	Murcia	0,2	1	Regadío	1.219	1.219	-	-	-	-	-	1
JIMENEZ MARTINEZ, JOSE / ROSIQUE GALVEZ, MARIA DEL CARMEN / GIMENEZ SANCHEZ, MARIA DEL ROSARIO / ROSIQUE GALVEZ, DOLORES / JIMENEZ SANCHEZ, ANTONIO / JIMENEZ MARTINEZ, MARIA FRANCISCA / JIMENEZ MARTINEZ, JUAN FRANCISCO / JIMENEZ MARTINEZ, JACINTO MARIA	4491	C	12	2243	10/05/2004	IPR-1076/1989	Consultar Visor GIS	CHS	La Unión	Murcia	3,6	1	Regadío	5.400	5.400	-	-	-	-	-	2
JIMENEZ MATEO, FELIPE	1066	CAT	1	4	10/10/1989	IPC-8/1988	Consultar Visor GIS	CHS	Cartagena	Murcia	35,0	2	Regadío	245.000	245.000	-	-	-	-	-	10
JIMENEZ MATEO, FELIPE	1057	CAT	1	21	12/03/1992	IPC-9/1988	Consultar Visor GIS	CHS	Cartagena	Murcia	7,3	1	Regadío	38.584	38.584	-	-	-	-	-	5
JIMENEZ MATEO, FELIPE	6879	CAT	9	1791	09/04/2009	IPC-17/1999	Consultar Visor GIS	CHS	Cartagena	Murcia	12,3	1	Regadío	36.900	36.900	-	-	-	-	-	5
JIMENEZ MEROÑO, GERMAN	5471	CAT	7	1346	18/04/2007	IPC-1037/1997	Consultar Visor GIS	CHS	Fuente Álamo	Murcia	1,5	2	Regadío	3.000	3.000	-	-	-	-	-	1
JIMENEZ MUÑOZ, ALFONSO	3351	CAT	3	536	11/02/2000	IPC-783/1997	Consultar Visor GIS	CHS	Fuente Álamo	Murcia	0,8	1	Regadío	1.975	1.975	-	-	-	-	-	1
JIMENEZ ORTEGA, JUAN	5429	B	5	817	09/04/2007	CPP-49/2003	Consultar Visor GIS	CHS	Cartagena	Murcia	-	1	Otros	228	-	-	-	-	-	228	1
JIMENEZ PEREZ, JUAN	8481	B	9	1657	24/05/2017	CPP-95/2014	Consultar Visor GIS	CHS	Fuente Álamo	Murcia	-	1	Otros	216	-	-	-	-	-	216	1
JIMENEZ PINTADO, ANTONIO	8319	B	8	1579	30/10/2015	CPP-82/2013	Consultar Visor GIS	CHS	Fuente Álamo	Murcia	-	1	Otros	513	-	-	-	-	-	513	1
JIMENEZ RIVERA, JUAN	1032	CAT	1	38	30/03/1992	IPC-29/1988	Consultar Visor GIS	CHS	San Pedro del Pinatar	Murcia	2,8	1	Regadío	14.840	14.840	-	-	-	-	-	3
JIMENEZ RUIZ, FRANCISCO	2972	CAT	3	410	05/05/1996	IPC-83/1995	Consultar Visor GIS	CHS	Cartagena	Murcia	33,5	1	Regadío	177.500	177.500	-	-	-	-	-	9
JIMENEZ SANCHEZ, ANTONIO / JIMENEZ TOMAS, SOLEDAD / JIMENEZ TOMAS, SALVADORA / JIMENEZ TOMAS, FLORENTINA	655	C	7	1207	03/12/1992	IPR-1075/1989	Consultar Visor GIS	CHS	La Unión	Murcia	10,2	1	Regadío	54.060	54.060	-	-	-	-	-	6
JIMENEZ SANCHEZ, DOLORES	8768	CAT	11	2017	08/07/2020	IPC-442/2001	Consultar Visor GIS	CHS	Torre Pacheco	Murcia	14,2	1	Regadío	71.036	71.036	-	-	-	-	-	6

(1) A efectos de la elaboración del presente censo se han tenido en cuenta las alegaciones realizadas en cuanto a la modificación de titularidad del aprovechamiento, sin perjuicio de la tramitación del correspondiente expediente administrativo en el que se resuelva si procede o no dicha modificación de titularidad y, en su caso, su posterior inscripción en el Registro de Aguas y consecuente actualización en el censo.
(2) Los aprovechamientos que carecen de datos de inscripción en el Registro de Aguas (sección B) reflejarán dichos datos una vez se actualice el mismo.




LISTADO	CONSTITUCIÓN DE LA COMUNIDAD DE USUARIOS DE LA MASA DE AGUA SUBTERRÁNEA ES050MSBT00000052 – CAMPO DE CARTAGENA (ÁMBITO TERRITORIAL DEL ACUÍFERO CUATERNARIO) - CENSO DEFINITIVO DE USUARIOS -	 MINISTERIO PARA LA TRANSICIÓN ECOLÓGICA Y EL RETO DEMOGRÁFICO <small>COMISARÍA DE AGUAS</small>	<small>CONFERENCIACIÓN HIDROGRÁFICA DEL SEGURO OJA</small> <small>COMISARÍA DE AGUAS</small>
FECHA: 08/01/2024			
N/R: INFO-0151/2023			

TITULARIDAD ⁽¹⁾	APROVECHAMIENTO ⁽²⁾					UBICACIÓN			CARACTERÍSTICAS ESENCIALES			VOLUMEN AUTORIZADO						VOTOS			
	PERSONA FÍSICA O JURÍDICA	Nº APROV.	SECCIÓN	TOMO	HOJA	FECHA INSC.	EXPEDIENTE	POLÍGONO Y PARCELA	TÉRMINO MUNICIPAL	PROVINCIA	SUPERFICIE REGADO (ha)	Nº CAPTACIONES	USO	TOTAL (m3/año)	REGADO (m3/año)	INDUSTRIAL (m3/año)	ABAST. (m3/año)		GANADERÍA (m3/año)	HIDROEL. (m3/año)	OTROS (m3/año)
JIMENEZ SANCHEZ, DOLORES	8769	CAT	11	2018	08/07/2020	IPC-442/2001	Consultar Visor GIS CHS	Torre Pacheco	Murcia	11,6	1	Regadío	57.981	57.981	-	-	-	-	-	-	6
JIMENO DIAZ, JOAQUIN	7193	B	7	1224	03/03/2010	CPP-37/2004	Consultar Visor GIS CHS	Cartagena	Murcia	-	1	Otros	448	-	-	-	-	-	-	448	1
JIMENO TEULON, MILAGROS	440	C	6	1148	06/11/1992	IPR-415/1989	Consultar Visor GIS CHS	Cartagena	Murcia	18,0	1	Regadío	95.400	95.400	-	-	-	-	-	-	7
JOSE DIAZ GARCIA, S.A Y OTROS	6479	A	6	1068	10/04/2008	CSR-35/2006	Consultar Visor GIS CHS	Torre Pacheco	Murcia	20,0	1	Regadío	140.000	140.000	-	-	-	-	-	-	8
JOSE MARTINEZ TORRES, S.L.U.	8112	B	8	1506	01/10/2014	CPP-40/2013	Consultar Visor GIS CHS	Cartagena	Murcia	-	1	Otros	226	-	-	-	-	-	-	226	1
JUMABEDA, S.L.	8235	B	8	1549	21/04/2015	CPP-15/2014	Consultar Visor GIS CHS	Cartagena	Murcia	-	1	Industrial	1.532	-	1.532	-	-	-	-	-	1
LA COQUELA, S.L.	4944	CAT	7	1223	24/04/2006	IPC-141/1989	Consultar Visor GIS CHS	San Javier	Murcia	103,0	3	Regadío	545.900	545.900	-	-	-	-	-	-	15
LA MANGA CLUB S.L	6877	A	6	1170	07/01/2009	RCR-1/2007	Consultar Visor GIS CHS	Cartagena	Murcia	116,2	1	Regadío	310.650	310.650	-	-	-	-	-	-	12
LA MANGA CLUB, S.L.	8702	C	13	2563	24/09/2019	APS-5/2018	Consultar Visor GIS CHS	Cartagena	Murcia	110,0	6	Regadío	971.746	971.746	-	-	-	-	-	-	20
LA PINTAICA, S.L.U.	674	C	7	1224	10/12/1992	IPR-1125/1988	Consultar Visor GIS CHS	Fuente Álamo	Murcia	13,5	2	Regadío	67.600	67.600	-	-	-	-	-	-	6
LAENCINA NAVARRO, MARIA ANTONIA / LAENCINA NAVARRO, ANDRES	6139	CAT	7	1393	28/08/2007	IPC-896/1997	Consultar Visor GIS CHS	Cartagena	Murcia	0,8	1	Regadío	3.760	3.760	-	-	-	-	-	-	1
LAMBERTOS MADRID, SOLEDAD	164	C	5	879	27/06/1992	IPR-2315/1989	Consultar Visor GIS CHS	Cartagena	Murcia	5,0	1	Regadío	26.500	26.500	-	-	-	-	-	-	4
LAMBERTOS MARTÍNEZ, JOSÉ MANUEL / MARTÍNEZ MATEO, MARÍA DOLORES / LAMBERTOS MARTÍNEZ, PABLO ANTONIO	8874	B	10	1922	05/10/2013	CPP-17/2019	Consultar Visor GIS CHS	Los Alcázares	Murcia	-	1	Ganadería	2.474	-	-	-	-	2.474	-	-	1
LAS PALAS INVERSIONES, S.L. / LANGMEAD ESPAÑA, S.L.	490	C	6	1097	10/09/1992	IPR-556/1988	Consultar Visor GIS CHS	Fuente Álamo	Murcia	53,7	1	Regadío	150.248	150.248	-	-	-	-	-	-	8
LAX MUÑOZ, JUAN JOSE	2931	B	1	129	18/10/1996	CPP-143/1994	Consultar Visor GIS CHS	Fuente Álamo	Murcia	-	1	Otros	500	-	-	-	-	-	-	500	1
LEGAZ CERVANTES, DOMINGO	-	-	-	-	-	CPP-74/2022	Consultar Visor GIS CHS	Fuente Álamo	Murcia	-	1	Ganadería	6.891	-	-	-	-	6.891	-	-	2
LEGAZ GARCIA, JUAN	8436	B	9	1636	21/10/2016	CPP-93/2013	Consultar Visor GIS CHS	Fuente Álamo	Murcia	-	1	Ganadería	6.950	-	-	-	-	6.950	-	-	2
LEGAZ JIMENEZ, DIONISIO	1620	C	3	500	25/03/1992	IPR-132/1987	Consultar Visor GIS CHS	Fuente Álamo	Murcia	1,5	1	Regadío	7.950	7.950	-	-	-	-	-	-	2
LEGAZ JIMENEZ, DIONISIO	648	C	6	1180	11/11/1992	IPR-777/1988	Consultar Visor GIS CHS	Fuente Álamo	Murcia	0,4	1	Regadío	1.961	1.961	-	-	-	-	-	-	1
LEGAZ PAREDES, EUSTAQUIA	1986	C	8	1562	16/04/1993	IPC-95/1988	Consultar Visor GIS CHS	Fuente Álamo	Murcia	14,7	3	Regadío	77.910	77.910	-	-	-	-	-	-	6
LEGAZ PAREDES, EUSTAQUIA	2349	CAT	2	325	30/12/1993	IPC-57/1993	Consultar Visor GIS CHS	Fuente Álamo	Murcia	6,6	3	Regadío	26.320	26.320	-	-	-	-	-	-	4
LEGAZ PAREDES, EUSTAQUIA	2289	C	9	1693	30/09/1993	IPR-1578/1989	Consultar Visor GIS CHS	Fuente Álamo	Murcia	-	1	Ganadería	3.650	-	-	-	-	3.650	-	-	1
LEGAZ VIVANCOS, FRANCISCA / LEGAZ LEGAZ AGUSTINA / LEGAZ LEGAZ, JUAN	8428	A	10	1822	28/09/2016	IPR-1/2013	Consultar Visor GIS CHS	Cartagena	Murcia	8,0	1	Regadío	56.232	56.232	-	-	-	-	-	-	6
LENCOR S.A.	2332	C	9	1689	30/09/1993	IPR-1222/1989	Consultar Visor GIS CHS	Cartagena	Murcia	40,0	1	Regadío	45.000	45.000	-	-	-	-	-	-	5
LENCOR, S.A.	2284	C	9	1692	30/09/1993	IPR-1222/1989	Consultar Visor GIS CHS	Cartagena	Murcia	5,6	1	Regadío	24.588	24.588	-	-	-	-	-	-	4
LENCOR, S.L. / DUENNA, S.L.	8315	CAT	10	1995	26/10/2015	IPC-352/2001	Consultar Visor GIS CHS	La Unión	Murcia	100,5	1	Regadío	24.710	24.710	-	-	-	-	-	-	4
LEON GIMENEZ, JOSE	7002	CAT	10	1823	04/05/2009	IPC-51/1999	Consultar Visor GIS CHS	Cartagena	Murcia	18,7	1	Regadío	56.100	56.100	-	-	-	-	-	-	6
LEON GIMENEZ, PEDRO / LEON LEON, PEDRO	2106	C	3	427	03/03/1992	IPR-1692/1989	Consultar Visor GIS CHS	Cartagena	Murcia	17,0	1	Regadío	64.000	64.000	-	-	-	-	-	-	6
LEON GIMENEZ, SANTIAGO	571	C	6	1184	24/11/1992	IPR-1698/1989	Consultar Visor GIS CHS	Cartagena	Murcia	20,0	1	Regadío	43.200	43.200	-	-	-	-	-	-	5
LEON JIMENEZ, ALEJANDRO	6402	CAT	8	1569	20/11/2007	IPC-49/1999	Consultar Visor GIS CHS	Cartagena	Murcia	24,7	1	Regadío	24.700	24.700	-	-	-	-	-	-	4
LEON LEON, ANGELES	3386	C	11	2094	28/02/2000	IPR-1550/1989	Consultar Visor GIS CHS	Torre Pacheco	Murcia	20,0	2	Regadío	106.000	106.000	-	-	-	-	-	-	7
LEON LEON, JOSE	1038	CAT	1	32	13/03/1992	IPC-12/1988	Consultar Visor GIS CHS	San Javier	Murcia	22,8	1	Regadío	120.999	120.999	-	-	-	-	-	-	8
LEON LEON, PEDRO	2103	C	3	424	03/03/1992	IPR-1699/1989	Consultar Visor GIS CHS	Cartagena	Murcia	11,5	1	Regadío	60.950	60.950	-	-	-	-	-	-	6
LEON LEON, PEDRO / OTRICOS CHACON, S.L.	6849	CAT	9	1785	25/11/2008	IPC-80/2001	Consultar Visor GIS CHS	Torre Pacheco	Murcia	30,5	2	Regadío	152.500	152.500	-	-	-	-	-	-	8

(1) A efectos de la elaboración del presente censo se han tenido en cuenta las alegaciones realizadas en cuanto a la modificación de titularidad del aprovechamiento, sin perjuicio de la tramitación del correspondiente expediente administrativo en el que se resuelva si procede o no dicha modificación de titularidad y, en su caso, su posterior inscripción en el Registro de Aguas y consecuente actualización en el censo.

(2) Los aprovechamientos que carecen de datos de inscripción en el Registro de Aguas (sección B) reflejarán dichos datos una vez se actualice el mismo.




LISTADO		CONSTITUCIÓN DE LA COMUNIDAD DE USUARIOS DE LA MASA DE AGUA SUBTERRÁNEA ES050MSBT00000052 – CAMPO DE CARTAGENA (ÁMBITO TERRITORIAL DEL ACUÍFERO CUATERNARIO) - CENSO DEFINITIVO DE USUARIOS -										 MINISTERIO PARA LA TRANSICIÓN ECOLÓGICA Y EL RETO DEMOGRÁFICO		CONFEDERACIÓN HIDROGRÁFICA DEL SEGURO DA COMISARÍA DE AGUAS						
FECHA: 08/01/2024																				
N/R: INFO-0151/2023																				
TITULARIDAD ⁽¹⁾		APROVECHAMIENTO ⁽²⁾					UBICACIÓN			CARACTERÍSTICAS ESENCIALES			VOLUMEN AUTORIZADO					VOTOS		
PERSONA FÍSICA O JURÍDICA	N.º APROV.	SECCIÓN	TOMO	HOJA	FECHA INSC.	EXPEDIENTE	POLÍGONO Y PARCELA	TÉRMINO MUNICIPAL	PROVINCIA	SUPERFICIE REGADIA (ha)	N.º CAPTACIONES	USO	TOTAL (m³/año)	REGADIA (m³/año)	INDUSTRIAL (m³/año)	ABAST. (m³/año)	GANADERÍA (m³/año)	HIDROEL. (m³/año)	OTROS (m³/año)	N.º VOTOS
LEON LEON, PEDRO / LEON LEON, ANTONIO	1873	C	4	630	22/05/1992	IPR-1695/1989	Consultar Visor GIS CHS	Cartagena	Murcia	16,0	1	Regadío	21.600	21.600	-	-	-	-	-	4
LIARTE ARROYO, DIEGO	4852	B	3	488	30/11/2005	CPP-306/1995	Consultar Visor GIS CHS	Cartagena	Murcia	-	1	Otros	600	-	-	-	-	-	600	1
LIARTE MARTINEZ, CATALINA	4157	B	2	294	12/02/2002	CPP-47/2000	Consultar Visor GIS CHS	Cartagena	Murcia	-	1	Otros	610	-	-	-	-	-	610	1
LIARTE PAREDES, LAZARO	2292	C	9	1697	30/09/1993	IP-70/1986	Consultar Visor GIS CHS	Cartagena	Murcia	2,0	1	Regadío	1.500	1.500	-	-	-	-	-	1
LIARTE PLAZAS, JOSE	8412	B	9	1620	08/06/2016	CPP-141/2014	Consultar Visor GIS CHS	Cartagena	Murcia	-	1	Abastecimiento	440	-	-	440	-	-	-	1
LIARTE SAURA, JUAN ANTONIO / LIARTE SAURA, ROSALIA	1594	C	3	472	09/03/1992	IPR-1697/1989	Consultar Visor GIS CHS	Cartagena	Murcia	43,8	1	Regadío	80.937	80.937	-	-	-	-	-	7
LIARTES TORRES, ANDRES	5401	CAT	7	1306	29/03/2007	IPC-10/2001	Consultar Visor GIS CHS	Cartagena	Murcia	0,9	1	Regadío	5.364	5.364	-	-	-	-	-	2
LIZA NICOLAS, ANGEL	6023	A	5	980	03/07/2007	CSR-20/2005	Consultar Visor GIS CHS	Murcia	Murcia	20,6	1	Regadío	32.000	32.000	-	-	-	-	-	5
LO MARFIL S.L.	6614	C	12	2337	07/03/2008	APM-48/2006	Consultar Visor GIS CHS	Murcia	Murcia	22,0	1	Regadío	114.400	114.400	-	-	-	-	-	7
LO MONTE MARTIN ARTIGOT, S.L.	8420	A	10	1818	07/07/2016	APS-6/2013	Consultar Visor GIS CHS	Pilar de la Horadada	Alicante	335,8	7	Regadío	1.709.643	1.709.643	-	-	-	-	-	23
LOMAS DE CAMPOAMOR, S.A.	2166	C	9	1611	27/05/1993	IPR-921/1989	Consultar Visor GIS CHS	Onhueva	Alicante	189,6	2	Regadío	315.360	315.360	-	-	-	-	-	12
LOPEZ ALBALADEJO, AMPARO / PÉREZ LOPEZ, FRANCISCO JAVIER / PEREZ LOPEZ, FRANCISCA / PEREZ LOPEZ, MARIA AMPARO / PEREZ LOPEZ, VALENTIN / PEREZ LOPEZ, JUANA / BERNAL PEREZ, VALENTIN / BERNAL PEREZ, FULGENCIO / BERNAL PEREZ, JAVIER	1337	C	2	294	26/12/1991	IPR-1635/1989	Consultar Visor GIS CHS	Torre Pacheco	Murcia	10,9	1	Regadío	57.611	57.611	-	-	-	-	-	6
LOPEZ ALBALADEJO, MARIANO / SANCHEZ PEREZ, JUANA / COBACHO RABALL, ANDRES / GARCIA ROS, JUAN ANTONIO / LOPEZ SANCHEZ, CANDELARIA / LOPEZ SANCHEZ, DOLORES	2578	CAT	2	338	22/04/1994	IPC-69/1993	Consultar Visor GIS CHS	Torre Pacheco	Murcia	25,1	1	Regadío	150.780	150.780	-	-	-	-	-	8
LÓPEZ BAÑOS, MARIANO / PÉREZ TORMO, PILAR	-	-	-	-	-	APM-0033/2023	Consultar Visor GIS CHS	Murcia	Murcia	-	1	Otros	600	-	-	-	-	-	600	1
LOPEZ BARQUEROS, PEDRO / LOPEZ BARQUEROS, JOSE ANTONIO	8587	B	9	1716	26/03/2018	CPP-10/2017	Consultar Visor GIS CHS	Cartagena	Murcia	-	1	Otros	699	-	-	-	-	-	699	1
LOPEZ CONESA, JOAQUIN / LOPEZ CONESA, MARIANO / LOPEZ CONESA, ANTONINA	1603	C	3	481	25/03/1992	IP-91/1987	Consultar Visor GIS CHS	Torre Pacheco	Murcia	7,8	1	Regadío	41.393	41.393	-	-	-	-	-	5
LOPEZ ESPARZA, FLORIAN	7019	B	6	1169	03/06/2009	CPP-52/2005	Consultar Visor GIS CHS	Fuente Álamo	Murcia	-	1	Ganadería	3.066	-	-	-	3.066	-	-	1
LOPEZ FRUCTUOSO, JUAN	2941	B	1	139	18/10/1996	CPP-15/1994	Consultar Visor GIS CHS	Torre Pacheco	Murcia	-	1	Industrial	4.380	-	4.380	-	-	-	-	1
LOPEZ GALINDO, VICENTE / LOPEZ MEROÑO, ANTONIA	6854	C	12	2260	04/12/2008	AUD-100/2007	Consultar Visor GIS CHS	Torre Pacheco	Murcia	29,6	1	Regadío	156.880	156.880	-	-	-	-	-	8
LOPEZ GARCIA, JOSE	7027	B	6	1173	15/06/2009	CPP-77/2006	Consultar Visor GIS CHS	Murcia	Murcia	-	1	Otros	252	-	-	-	-	-	252	1
LOPEZ GARCIA, SEBASTIANA / MARTINEZ VALERO, JOSE	3603	CAT	4	748	12/07/2000	IPC-8/1996	Consultar Visor GIS CHS	Cartagena	Murcia	1,2	1	Regadío	5.932	5.932	-	-	-	-	-	2
LÓPEZ LÓPEZ, MARIA / ALBALADEJO LÓPEZ, MARIA CONCEPCIÓN / ALBALADEJO LÓPEZ, ANTONIO	8890	B	10	1934	28/11/2023	CPP-123/2021	Consultar Visor GIS CHS	Cartagena	Murcia	-	1	Otros	704	-	-	-	-	-	704	1
LOPEZ MAESTRE, ALFONSO / LOPEZ MAESTRE, MARIA OROULLA / LOPEZ MAESTRE, JULIA / LOPEZ MAESTRE, CONCEPCIÓN / LOPEZ MAESTRE, RAFAEL / JAP-PATRIMONIOS, S.L. / LOPEZ MAESTRE, MARIA MILAGROSA / LOPEZ MAESTRE, JUAN ANTONIO / WORLD FRUITS COMPANY, S.L. / HORTICOLA CONESA, S.L. / JOSE DIAZ GARCIA, S.A.	7500	C	13	2477	09/05/2011	AUD-102/2007	Consultar Visor GIS CHS	Torre Pacheco	Murcia	133,0	2	Regadío	665.000	665.000	-	-	-	-	-	17
LOPEZ PEREZ, ANTONIO	7614	B	7	1328	31/10/2011	CPP-32/2010	Consultar Visor GIS CHS	Cartagena	Murcia	-	1	Ganadería	320	-	-	-	320	-	-	1

(1) A efectos de la elaboración del presente censo se han tenido en cuenta las alegaciones realizadas en cuanto a la modificación de titularidad del aprovechamiento, sin perjuicio de la tramitación del correspondiente expediente administrativo en el que se resuelva si procede o no dicha modificación de titularidad y, en su caso, su posterior inscripción en el Registro de Aguas y consecuente actualización en el censo.

(2) Los aprovechamientos que carecen de datos de inscripción en el Registro de Aguas (sección B) reflejarán dichos datos una vez se actualice el mismo.




LISTADO		CONSTITUCIÓN DE LA COMUNIDAD DE USUARIOS DE LA MASA DE AGUA SUBTERRÁNEA ES050MSBT00000052 – CAMPO DE CARTAGENA (ÁMBITO TERRITORIAL DEL ACUÍFERO CUATERNARIO) - CENSO DEFINITIVO DE USUARIOS -											 MINISTERIO PARA LA TRANSICIÓN ECOLÓGICA Y EL RETO DEMOGRÁFICO		CONFEDERACIÓN HIDROGRÁFICA DEL SEGURO DA COMISARÍA DE AGUAS							
FECHA: 08/01/2024																						
N/R: INFO-0151/2023																						
TITULARIDAD ⁽¹⁾		APROVECHAMIENTO ⁽²⁾					UBICACIÓN			CARACTERÍSTICAS ESENCIALES			VOLUMEN AUTORIZADO					VOTOS				
PERSONA FÍSICA O JURÍDICA		N.º APROV.	SECCIÓN	TOMO	HOJA	FECHA INSC.	EXPEDIENTE	POLÍGONO Y PARCELA	TÉRMINO MUNICIPAL	PROVINCIA	SUPERFICIE REGADIA (ha)	N.º CAPTACIONES	USO	TOTAL (m³/año)	REGADIA (m³/año)	INDUSTRIAL (m³/año)	ABAST. (m³/año)	GANADERÍA (m³/año)	HIDROEL. (m³/año)	OTROS (m³/año)	N.º VOTOS	
LOPEZ PEREZ, EUDARDO / HERNANDEZ SAMPER, JOSE / TORRECUILLAS MIRALLES, PEDRO / SAMPER TORREGROSA, FRANCISCO / MARTINEZ MADRID, NICOLAS / NUÑEZ TOBARRA, JOSE / SAEZ HERNANDEZ, FRANCISCO		1098	CAT	2	219	15/02/1993	IPC-97/1989	Consultar Visor GIS CHS	Pilar de la Horadada	Alicante	5,7	1	Regadio, Industrial	49.733	35.733	14.000	-	-	-	-	5	
LOPEZ PEREZ, JUAN		6089	B	5	995	20/08/2007	CPP-99/1996	Consultar Visor GIS CHS	Cartagena	Murcia	-	1	Otros	500	-	-	-	-	-	-	500	1
LOPEZ SAMPER, CARIDAD		6513	CAT	9	1633	23/01/2008	IPC-58/1992	Consultar Visor GIS CHS	San Javier	Murcia	4,4	1	Regadio	22.000	22.000	-	-	-	-	-	4	
LOPEZ SELVA, ANTONIO		5321	B	4	753	16/01/2007	CPP-108/1996	Consultar Visor GIS CHS	Fuente Álamo	Murcia	-	1	Ganadería, Otros	1.000	-	-	-	600	-	400	1	
LORCA ESTEVE, CARIDAD		4807	B	3	456	09/11/2005	CPP-136/1998	Consultar Visor GIS CHS	Cartagena	Murcia	-	1	Otros	980	-	-	-	-	-	980	1	
LORENTE MARTINEZ, DOMINGO JAVIER		8535	B	9	1695	09/11/2017	CPP-74/2016	Consultar Visor GIS CHS	Fuente Álamo	Murcia	-	1	Ganadería	2.791	-	-	-	2.791	-	-	1	
LORENZO DE VEGA, LUIS/ LORENZO DE VEGA, FRANCISCO JAVIER/ LORENZO DE VEGA, ISABEL/ LORENZO DE VEGA, MARIA LUZ		2384	C	9	1721	30/12/1993	IPR-1612/1989	Consultar Visor GIS CHS	Torre Pacheco	Murcia	9,7	1	Regadio	48.328	48.328	-	-	-	-	-	5	
LOS PALMEROS, S.A.		8223	B	8	1546	25/03/2015	CPP-131/2014	Consultar Visor GIS CHS	Fuente Álamo	Murcia	-	1	Industrial	6.950	-	6.950	-	-	-	-	2	
LOS YANKI Y OTROS, S.L. / EGEA INGLÉS, JOSE / PEDREÑO NAVARRO, DIEGO		693	C	6	1194	03/12/1992	IPR-1276/1989	Consultar Visor GIS CHS	Murcia	Murcia	36,8	1	Regadio	183.750	183.750	-	-	-	-	-	9	
LOZANO NAVARRO, JESUS		8052	B	8	1478	16/06/2014	CPP-59/2012	Consultar Visor GIS CHS	Cartagena	Murcia	-	1	Otros	780	-	-	-	-	-	780	1	
LOZANO TORRES, FRANCISCO		4716	B	3	441	01/06/2005	CPP-73/2003	Consultar Visor GIS CHS	Murcia	Murcia	-	1	Industrial, Otros	348	-	120	-	-	-	228	1	
LUGAMANO, S.A.		510	C	6	1117	08/10/1992	IPR-552/1988	Consultar Visor GIS CHS	Cartagena	Murcia	12,0	1	Regadio	12.000	12.000	-	-	-	-	-	3	
LUJAN PEDREÑO, JOSE		2552	C	9	1775	22/04/1994	IPR-162/1988	Consultar Visor GIS CHS	Murcia	Murcia	113,3	3	Regadio	600.702	600.702	-	-	-	-	-	16	
MACANAS BELMONTE, JOSE		3940	CAT	6	1034	18/12/2000	IPC-76/1995	Consultar Visor GIS CHS	Cartagena	Murcia	10,6	1	Regadio	53.000	53.000	-	-	-	-	-	6	
MACAN BOBADILLA, Mª DEL CARMEN		1981	CAT	2	246	16/04/1993	IPC-11/1992	Consultar Visor GIS CHS	Cartagena	Murcia	7,5	1	Regadio	37.500	37.500	-	-	-	-	-	5	
MADRID AGÜERA, LEANDRO / MADRID TORRES, TERESA		5008	CAT	7	1234	06/03/2006	IPC-935/1997	Consultar Visor GIS CHS	Cartagena	Murcia	-	1	Otros	150	-	-	-	-	-	150	1	
MADRID CONESA, SIMON		7189	B	7	1220	03/03/2010	CPP-129/2006	Consultar Visor GIS CHS	Cartagena	Murcia	-	1	Ganadería	1.362	-	-	-	1.362	-	-	1	
MADRID EGEA, MARIANO / MADRID EGEA, TEODORO / MADRID EGEA, AGÜEDA / MADRID EGEA, JOSE		1623	C	3	501	25/03/1992	IP-211/1987	Consultar Visor GIS CHS	Torre Pacheco	Murcia	56,0	1	Regadio	297.012	297.012	-	-	-	-	-	11	
MADRID EGEA, MARIANO / MADRID EGEA, TEODORO / MADRID EGEA, JOSE		3156	CAT	3	460	17/07/1998	IPC-49/1992	Consultar Visor GIS CHS	Torre Pacheco	Murcia	17,7	1	Regadio	93.810	93.810	-	-	-	-	-	7	
MADRID GARRE, JOSE MANUEL		8496	A	10	1848	06/06/2017	CSR-149/2013	Consultar Visor GIS CHS	Murcia	Murcia	24,9	1	Regadio	20.000	20.000	-	-	-	-	-	3	
MADRID HENAREJOS, PEDRO ANTONIO		6172	B	6	1026	03/09/2007	CPP-52/2006	Consultar Visor GIS CHS	San Javier	Murcia	-	1	Otros	260	-	-	-	-	-	260	1	
MADRID HERNANDEZ, ASENSIO		2104	C	3	425	03/03/1992	IPR-1513/1989	Consultar Visor GIS CHS	Cartagena	Murcia	19,6	1	Regadio	103.774	103.774	-	-	-	-	-	7	
MADRID HERNANDEZ, JUAN		3806	CAT	5	920	30/10/2000	IPC-13/1992	Consultar Visor GIS CHS	San Javier	Murcia	8,1	1	Regadio	43.195	43.195	-	-	-	-	-	5	
MADRID LEON, DOLORES		1983	C	8	1579	16/04/1993	IPR-1079/1989	Consultar Visor GIS CHS	Torre Pacheco	Murcia	14,5	1	Regadio	76.850	76.850	-	-	-	-	-	6	
MADRID MADRID, SALVADOR LEANDRO		-	-	-	-	-	CPP-0180/2023	Consultar Visor GIS CHS	Cartagena	Murcia	-	1	Otros	420	-	-	-	-	-	-	420	1
MADRID MARTINEZ, ANTONIO / MADRID MARTINEZ, DANIEL / MADRID PEREZ, JOSE / MADRID PEREZ, MAXIMO		1600	C	3	479	25/03/1992	IP-206/1987	Consultar Visor GIS CHS	Torre Pacheco	Murcia	104,0	1	Regadio	550.988	550.988	-	-	-	-	-	15	
MADRID MUÑOZ, FRANCISCO JAVIER		8071	B	8	1492	03/07/2014	CPP-41/2010	Consultar Visor GIS CHS	Cartagena	Murcia	-	1	Otros	600	-	-	-	-	-	600	1	
MADRID NAVARRO, PEDRO		4888	B	3	522	02/04/2006	CPP-63/1997	Consultar Visor GIS CHS	Cartagena	Murcia	-	1	Otros	242	-	-	-	-	-	-	242	1

(1) A efectos de la elaboración del presente censo se han tenido en cuenta las alegaciones realizadas en cuanto a la modificación de titularidad del aprovechamiento, sin perjuicio de la tramitación del correspondiente expediente administrativo en el que se resuelva si procede o no dicha modificación de titularidad y, en su caso, su posterior inscripción en el Registro de Aguas y consecuente actualización en el censo.

(2) Los aprovechamientos que carecen de datos de inscripción en el Registro de Aguas (sección B) reflejarán dichos datos una vez se actualice el mismo.




LISTADO		CONSTITUCIÓN DE LA COMUNIDAD DE USUARIOS DE LA MASA DE AGUA SUBTERRÁNEA ES050MSBT00000052 – CAMPO DE CARTAGENA (ÁMBITO TERRITORIAL DEL ACUÍFERO CUATERNARIO) - CENSO DEFINITIVO DE USUARIOS -											 <small>CONFERENCIACIÓN HIDROGRÁFICA DEL SEGURO O.A.</small> <small>COMISARÍA DE AGUAS</small>							
FECHA: 08/01/2024																				
N/R: INFO-0151/2023																				
TITULARIDAD ⁽¹⁾		APROVECHAMIENTO ⁽²⁾					UBICACIÓN			CARACTERÍSTICAS ESENCIALES			VOLUMEN AUTORIZADO					VOTOS		
PERSONA FÍSICA O JURÍDICA	N.º APROV.	SECCIÓN	TOMO	HOJA	FECHA INSC.	EXPEDIENTE	POLÍGONO Y PARCELA	TÉRMINO MUNICIPAL	PROVINCIA	SUPERFICIE REGADIO (ha)	N.º CAPTACIONES	USO	TOTAL (m3/año)	REGADIO (m3/año)	INDUSTRIAL (m3/año)	ABAST. (m3/año)	GANADERÍA (m3/año)	HIDROEL. (m3/año)	OTROS (m3/año)	N.º VOTOS
MADRID PAREDES, FLORENTINA / MADRID PAREDES, PEDRO / MADRID PAREDES, FRANCISCA / MADRID PAREDES, DOLORES	499	C	6	1106	30/09/1992	IPR-1533/1989	Consultar Visor GIS CHS	Fuente Álamo	Murcia	8,0	1	Regadío, Ganadería	42.555	40.000	-	-	2.555	-	-	5
MADRID PEREZ, ROQUE	6857	C	12	2363	04/12/2008	AUD-71/2007	Consultar Visor GIS CHS	Torre Pacheco	Murcia	51,4	1	Regadío	272.632	272.632	-	-	-	-	-	11
MADRID PEREZ, ROQUE / GARRE GARCIA DOLORES / LOPEZ YEPES, JOSE ANDRES / PEÑALVER PEÑALVER, JUAN / BASTIDA FRUCTUOSO, ANASTASIO / MADRID GARRE, EVA BELÉN / MADRID GARRE, ROQUE / MADRID GARRE, MARIA FELIX / MADRID GARRE, DOLORES / MADRID GARRE, JOSEFA	4660	C	12	2265	04/04/2005	APM-10/2003	Consultar Visor GIS CHS	Torre Pacheco	Murcia	30,0	1	Regadío	81.000	81.000	-	-	-	-	-	7
MADRID PEREZ, ROQUE / MADRID GARRE, EVA BELÉN / MADRID GARRE, ROQUE / MADRID GARRE, MARIA FÉLIX / MADRID GARRE, DOLORES / MADRID GARRE, JOSEFA	4601	C	12	2259	16/12/2004	APM-9/2003	Consultar Visor GIS CHS	Torre Pacheco	Murcia	10,5	1	Regadío	55.650	55.650	-	-	-	-	-	6
MADRID ROS, ANTONIO	8505	B	9	1674	30/08/2017	CPP-59/2015	Consultar Visor GIS CHS	Cartagena	Murcia	-	1	Ganadería	1.237	-	-	-	1.237	-	-	1
MADRID TORRES, GABRIEL	4326	B	2	346	17/03/2003	CPP-120/2001	Consultar Visor GIS CHS	Cartagena	Murcia	-	1	Otros	228	-	-	-	-	-	228	1
MAESTRE PASCUAL, MARIA OBDULLA / DAVID SANCHEZ, JOSE	7482	C	13	2462	07/04/2011	AUD-11/2008	Consultar Visor GIS CHS	Torre Pacheco	Murcia	18,6	1	Regadío	49.197	49.197	-	-	-	-	-	5
MAESTRE PASCUAL, MARIA OBDULLA / MAESTRE PASCUAL, MARIA FUENSANTA / MAESTRE PASCUAL, MARIA DOLORES / MAESTRE PASCUAL, MARIA DEL CARMEN / ROSIQUE ROS, JOSEFA / MAESTRE PASCUAL, ALFONSO	1338	C	2	295	26/12/1991	IPR-973/1988	Consultar Visor GIS CHS	San Javier	Murcia	44,0	1	Regadío	190.080	190.080	-	-	-	-	-	9
MARCIAN GARCIA, SALVADOR / SANCHEZ SOTO, SOLEDAD	7433	A	7	1392	25/02/2011	AUD-156/2007	Consultar Visor GIS CHS	Torre Pacheco	Murcia	5,9	1	Regadío	15.000	15.000	-	-	-	-	-	3
MARCOS MARTIN, ISABEL	4620	B	3	433	07/01/2005	CPP-138/2003	Consultar Visor GIS CHS	Pilar de la Horadada	Alicante	-	1	Otros	678	-	-	-	-	-	678	1
MARCOS MARTIN, SEBASTIAN	4851	B	3	487	30/11/2005	CPP-163/1997	Consultar Visor GIS CHS	Cartagena	Murcia	-	1	Otros	600	-	-	-	-	-	600	1
MARCOVE INDUSTRIAL, S.A.	4303	CAT	6	1141	07/02/2003	IPC-22/1992	Consultar Visor GIS CHS	Cartagena	Murcia	8,6	1	Regadío	10.000	10.000	-	-	-	-	-	2
MARIN CARREÑO, ANTONIO MIGUEL	4059	B	2	266	13/09/2001	CPP-130/1999	Consultar Visor GIS CHS	Murcia	Murcia	-	1	Otros	700	-	-	-	-	-	700	1
MARIN GARCIA, JUAN JOSÉ / MARIN GARCÍA, MARIA DE LOS ANGELES / MARIN SOTO, MARIA CARMEN / MARIN SOTO, JOSÉ ENRIQUE	3358	CAT	3	542	11/02/2000	IPC-48/1993	Consultar Visor GIS CHS	Cartagena	Murcia	10,6	1	Regadío	56.180	56.180	-	-	-	-	-	6
MARIN GARCIA, MARIA ANGELES	8437	B	9	1637	21/10/2016	CPP-63/2015	Consultar Visor GIS CHS	Cartagena	Murcia	-	1	Otros	160	-	-	-	-	-	160	1
MARIN MORENO, PEDRO	3361	C	11	2088	15/02/2000	APM-43/1997	Consultar Visor GIS CHS	Cartagena	Murcia	3,7	1	Regadío	19.610	19.610	-	-	-	-	-	3
MARIN SOLANO, ANTONIA	391	C	6	1009	13/07/1992	IP-51/1987	Consultar Visor GIS CHS	Cartagena	Murcia	-	1	Abastecimiento	730	-	-	730	-	-	-	2
MARTINEZ AGÜERA, ANTONIO	4809	B	3	458	09/11/2005	CPP-268/1995	Consultar Visor GIS CHS	Cartagena	Murcia	-	1	Otros	830	-	-	-	-	-	830	1
MARTINEZ AGÜERA, LUCIA	6079	B	5	985	17/08/2007	CPP-267/1995	Consultar Visor GIS CHS	Cartagena	Murcia	-	1	Otros	600	-	-	-	-	-	600	1
MARTINEZ AGÜERA, LUCIA	8499	B	9	1668	07/07/2017	CPP-142/2016	Consultar Visor GIS CHS	Cartagena	Murcia	-	1	Otros	337	-	-	-	-	-	337	1
MARTINEZ AGÜERA, SALVADORA	6231	CAT	8	1443	24/09/2007	IPC-951/1997	Consultar Visor GIS CHS	Cartagena	Murcia	0,6	1	Regadío, Otros	1.700	1.200	-	-	-	-	500	1
MARTINEZ ALBALADEJO GINES	387	C	6	1005	13/07/1992	IPR-1592/1989	Consultar Visor GIS CHS	Cartagena	Murcia	8,5	1	Regadío	45.050	45.050	-	-	-	-	-	5
MARTINEZ ALVAREZ, ANA MARIA	5431	B	5	819	09/04/2007	CPP-60/2002	Consultar Visor GIS CHS	Cartagena	Murcia	-	1	Otros	336	-	-	-	-	-	336	1
MARTINEZ ANDREU, FRANCISCA	5464	CAT	7	1339	18/04/2007	IPC-402/2001	Consultar Visor GIS CHS	Cartagena	Murcia	1,2	1	Regadío	1.800	1.800	-	-	-	-	-	1
MARTINEZ ANTOLINOS, JUAN	6076	B	5	982	17/08/2007	CPP-104/2003	Consultar Visor GIS CHS	Murcia	Murcia	-	1	Ganadería	1.313	-	-	-	1.313	-	-	1
MARTINEZ APARICIO, ALFONSO	573	C	6	1186	24/11/1992	IPR-1547/1989	Consultar Visor GIS CHS	Cartagena	Murcia	6,0	1	Regadío	31.800	31.800	-	-	-	-	-	5
MARTINEZ APARICIO, JOSE	660	C	6	1182	11/11/1992	IPR-239/1988	Consultar Visor GIS CHS	Cartagena	Murcia	10,0	1	Regadío	30.000	30.000	-	-	-	-	-	4

(1) A efectos de la elaboración del presente censo se han tenido en cuenta las alegaciones realizadas en cuanto a la modificación de titularidad del aprovechamiento, sin perjuicio de la tramitación del correspondiente expediente administrativo en el que se resuelva si procede o no dicha modificación de titularidad y, en su caso, su posterior inscripción en el Registro de Aguas y consecuente actualización en el censo.

(2) Los aprovechamientos que carecen de datos de inscripción en el Registro de Aguas (sección B) reflejarán dichos datos una vez se actualice el mismo.

Página 24 de 41




LISTADO		CONSTITUCIÓN DE LA COMUNIDAD DE USUARIOS DE LA MASA DE AGUA SUBTERRÁNEA ES050MSBT00000052 – CAMPO DE CARTAGENA (ÁMBITO TERRITORIAL DEL ACUÍFERO CUATERNARIO) - CENSO DEFINITIVO DE USUARIOS -											 <small>CONFERENCIACIÓN HIDROGRÁFICA DEL SEGURO OJA</small> <small>COMISARÍA DE AGUAS</small>							
FECHA: 08/01/2024																				
N/R: INFO-0151/2023																				
TITULARIDAD ⁽¹⁾		APROVECHAMIENTO ⁽²⁾					UBICACIÓN			CARACTERÍSTICAS ESENCIALES			VOLUMEN AUTORIZADO					VOTOS		
PERSONA FÍSICA O JURÍDICA	N.º APROV.	SECCIÓN	TOMO	HOJA	FECHA INSC.	EXPEDIENTE	POLÍGONO Y PARCELA	TÉRMINO MUNICIPAL	PROVINCIA	SUPERFICIE REGADAO (ha)	N.º CAPTACIONES	USO	TOTAL (m³/año)	REGADIO (m³/año)	INDUSTRIAL (m³/año)	ABAST. (m³/año)	GANADERÍA (m³/año)	HIDROEL. (m³/año)	OTROS (m³/año)	N.º VOTOS
MARTINEZ APARICIO, JOSE / MARTINEZ APARICIO, EUSEBIO / MARTINEZ APARICIO, FRANCISCA	1572	C	3	450	09/03/1992	IP-208/1987	Consultar Visor GIS CHS	Cartagena	Murcia	54,5	1	Regadío	163.560	163.560	-	-	-	-	-	9
MARTINEZ APARICIO, PEDRO	1169	C	1	130	11/11/1988	IP-209/1987	Consultar Visor GIS CHS	Cartagena	Murcia	23,1	2	Regadío	69.150	69.150	-	-	-	-	-	6
MARTINEZ ARMERO, PEDRO	8763	B	10	1638	19/06/2020	CPP-57/2018	Consultar Visor GIS CHS	Cartagena	Murcia	-	1	Otros	355	-	-	-	-	-	355	1
MARTINEZ ARNAL, FRANCISCO	643	C	6	1175	11/11/1992	IPR-1364/1989	Consultar Visor GIS CHS	Cartagena	Murcia	21,0	1	Regadío	111.300	111.300	-	-	-	-	-	7
MARTINEZ BALLESTER, MARIA DEL MAR	5079	CAT	7	1239	14/06/2006	IPC-373/2001	Consultar Visor GIS CHS	Cartagena	Murcia	0,9	1	Regadío, Otros	9.100	8.100	-	-	-	-	1.000	2
MARTINEZ BALSALOBRE, MARIA DOLORES	4824	B	3	471	14/11/2005	CPP-4/1999	Consultar Visor GIS CHS	Cartagena	Murcia	-	1	Otros	1.000	-	-	-	-	-	1.000	1
MARTINEZ BAÑOS, JUAN	7081	B	6	1185	03/09/2009	CPP-132/2006	Consultar Visor GIS CHS	Alhama de Murcia	Murcia	-	1	Ganadería	7.000	-	-	-	7.000	-	-	2
MARTINEZ BAÑOS, JUAN	6696	B	6	1105	24/07/2008	CPP-122/2005	Consultar Visor GIS CHS	Fuente Alamo	Murcia	-	1	Ganadería	2.190	-	-	-	2.190	-	-	1
MARTINEZ CARRON, FRANCISCO	6939	C	12	2372	19/02/2009	AUD-57/2007	Consultar Visor GIS CHS	Cartagena	Murcia	12,9	1	Regadío	60.000	60.000	-	-	-	-	-	6
MARTINEZ ESPARZA, ANA MARIA	7178	CAT	10	1851	16/02/2010	IPC-13/1997	Consultar Visor GIS CHS	Cartagena	Murcia	18,7	1	Regadío	114.818	114.818	-	-	-	-	-	7
MARTINEZ FRUCTUOSO, JOSEFA / HUERTAS GIRON, JOAQUIN	3906	CAT	6	1005	29/11/2000	IPC-74/1998	Consultar Visor GIS CHS	Pilar de la Horadada	Alicante	37,9	1	Regadío	196.872	196.872	-	-	-	-	-	9
MARTINEZ GARCIA, AGUSTIN	8464	B	9	1650	14/02/2017	CPP-37/2014	Consultar Visor GIS CHS	Cartagena	Murcia	-	1	Otros	422	-	-	-	-	-	422	1
MARTINEZ GARCIA, BLAS	6744	B	6	1121	13/08/2008	CPP-59/2007	Consultar Visor GIS CHS	Cartagena	Murcia	-	1	Ganadería	730	-	-	-	730	-	-	1
MARTINEZ GARCIA, FERMIN / MARTINEZ GARCIA, JOSE	780	CAT	1	186	08/10/1992	IPC-19/1990	Consultar Visor GIS CHS	Cartagena	Murcia	100,0	4	Regadío	300.000	300.000	-	-	-	-	-	11
MARTINEZ GARCIA, JOSE MARIA / MARTINEZ MARTINEZ, JOSE	6476	CAT	9	1618	08/01/2008	IPC-472/2001	Consultar Visor GIS CHS	San Javier - Los Alcazares	Murcia	13,8	1	Regadío	69.000	69.000	-	-	-	-	-	6
MARTINEZ GARRE, MARIA DOLORES / MARTINEZ MARTINEZ, EMILIO ALFONSO / MARTINEZ MARTINEZ, MARIA DOLORES	4318	CAT	6	1144	24/02/2003	APM-32/2002	Consultar Visor GIS CHS	San Javier	Murcia	14,6	2	Regadío	77.380	77.380	-	-	-	-	-	6
MARTINEZ GIMENEZ, EMILIA / HEREDEROS DE JUAN LEON DE MIRAS	6349	CAT	8	1539	08/11/2007	IPC-35/1999	Consultar Visor GIS CHS	Cartagena	Murcia	4,2	1	Regadío	25.200	25.200	-	-	-	-	-	4
MARTINEZ GIMENO, MARIA DEL CARMEN	4210	B	2	312	26/06/2002	CPP-80/1999	Consultar Visor GIS CHS	Cartagena	Murcia	-	1	Otros	1.055	-	-	-	-	-	1.055	1
MARTINEZ GOMEZ, JOSE	2283	A	2	250	07/10/1993	APS-11/1993	Consultar Visor GIS CHS	Pilar de la Horadada	Alicante	13,6	2	Regadío	81.546	81.546	-	-	-	-	-	7
MARTINEZ GOMEZ, JOSEFA	7322	B	7	1253	04/10/2010	CPP-41/2009	Consultar Visor GIS CHS	Murcia	Murcia	-	1	Ganadería, Otros	367	-	-	-	132	-	235	1
MARTINEZ HERNANDEZ, RAMON	87	C	5	802	27/06/1992	IPR-299/1988	Consultar Visor GIS CHS	Cartagena	Murcia	12,5	1	Regadío	62.500	62.500	-	-	-	-	-	6
MARTINEZ LEON, EMILIO	7542	CAT	10	1906	22/08/2011	IPC-80/1998	Consultar Visor GIS CHS	Murcia	Murcia	0,6	1	Regadío, Ganadería	735	224	-	-	511	-	-	1
MARTINEZ LIARTE, JOSE	6563	B	6	1068	14/02/2008	CPP-53/2005	Consultar Visor GIS CHS	Cartagena	Murcia	-	1	Otros	276	-	-	-	-	-	276	1
MARTINEZ LOPEZ, ANTONIO	1984	C	8	1578	16/04/1993	IPR-640/1988	Consultar Visor GIS CHS	Cartagena	Murcia	6,8	1	Regadío	10.000	10.000	-	-	-	-	-	2
MARTINEZ LOPEZ, JOSEFA	589	CAT	1	139	24/11/1992	IPC-89/1989	Consultar Visor GIS CHS	Pilar de la Horadada	Alicante	4,3	1	Regadío	23.436	23.436	-	-	-	-	-	4
MARTINEZ LOPEZ, PEDRO	4964	B	3	546	01/02/2006	CPP-61/2002	Consultar Visor GIS CHS	Cartagena	Murcia	-	1	Otros	136	-	-	-	-	-	136	1
MARTINEZ MADRID, MATEO / MARTINEZ MADRID, ANTONIO / MARTINEZ MADRID, JOSE / MARTINEZ MADRID, NICOLAS / MARTINEZ MADRID, CONCEPCION / MARTINEZ MADRID, ENCARNACION / MARTINEZ MADRID, JOSEFA / TARRAGA DE GEA, JULIAN	2215	CAT	2	279	10/06/1993	IPC-24/1993	Consultar Visor GIS CHS	Pilar de la Horadada	Alicante	21,0	1	Regadío	115.500	115.500	-	-	-	-	-	7
MARTINEZ MARTINEZ, ALFONSO	5402	CAT	7	1307	29/03/2007	IPC-16/2001	Consultar Visor GIS CHS	Cartagena	Murcia	0,3	1	Regadío, Ganadería, Otros	2.800	1.800	-	-	500	-	500	1
MARTINEZ MARTINEZ, BARTOLOME	4826	B	3	473	17/11/2005	CPP-87/1995	Consultar Visor GIS CHS	Cartagena	Murcia	-	1	Otros	500	-	-	-	-	-	500	1
MARTINEZ MARTINEZ, DIEGO	7218	CAT	10	1857	31/03/2010	IPC-81/2001	Consultar Visor GIS CHS	Cartagena	Murcia	10,5	1	Regadío	52.500	52.500	-	-	-	-	-	6
MARTINEZ MARTINEZ, LUCIA / MARTINEZ MARTINEZ, SILVESTRE	2385	C	9	1720	30/12/1993	IPR-716/1988	Consultar Visor GIS CHS	Cartagena	Murcia	13,7	1	Regadío	72.663	72.663	-	-	-	-	-	6
MARTINEZ MENCADER, MARIA	4291	B	2	332	18/12/2002	CPP-79/1996	Consultar Visor GIS CHS	Cartagena	Murcia	-	1	Otros	500	-	-	-	-	-	500	1

(1) A efectos de la elaboración del presente censo se han tenido en cuenta las alegaciones realizadas en cuanto a la modificación de titularidad del aprovechamiento, sin perjuicio de la tramitación del correspondiente expediente administrativo en el que se resuelva si procede o no dicha modificación de titularidad y, en su caso, su posterior inscripción en el Registro de Aguas y consecuente actualización en el censo.

(2) Los aprovechamientos que carecen de datos de inscripción en el Registro de Aguas (sección B) reflejarán dichos datos una vez se actualice el mismo.



LISTADO	CONSTITUCIÓN DE LA COMUNIDAD DE USUARIOS DE LA MASA DE AGUA SUBTERRÁNEA ES050MSBT00000052 – CAMPO DE CARTAGENA (ÁMBITO TERRITORIAL DEL ACUÍFERO CUATERNARIO) - CENSO DEFINITIVO DE USUARIOS -	 MINISTERIO PARA LA TRANSICIÓN ECOLÓGICA Y EL RETO DEMOGRÁFICO	CONFERENCIACIÓN HIDROGRÁFICA DEL SEGURO O.A.
FECHA: 08/01/2024			COMISARÍA DE AGUAS
N/R: INFO-0151/2023			

TITULARIDAD ⁽¹⁾	APROVECHAMIENTO ⁽²⁾						UBICACIÓN			CARACTERÍSTICAS ESENCIALES			VOLUMEN AUTORIZADO						VOTOS		
	PERSONA FÍSICA O JURÍDICA	Nº APROV.	SECCIÓN	TOMO	HOJA	FECHA INSC.	EXPEDIENTE	POLÍGONO Y PARCELA	TÉRMINO MUNICIPAL	PROVINCIA	SUPERFICIE REGADIO (ha)	Nº CAPTACIONES	USO	TOTAL (m³/año)	REGADIO (m³/año)	INDUSTRIAL (m³/año)	ABAST. (m³/año)	GANADERÍA (m³/año)	HIDROEL. (m³/año)	OTROS (m³/año)	Nº VOTOS
MARTINEZ MINGUEZ, JOSE	2416	CAT	2	328	22/02/1994	IPC-71/1993	Consultar Visor GIS CHS	San Javier	Murcia	13,0	2	Regadío	84.500	84.500	-	-	-	-	-	-	7
MARTINEZ MIRALLES, MARIA / GARCIA MARTINEZ, JOSE FRANCISCO / TROMPO S. COOP.	259	C	1	43	15/03/1988	IP-69/1987	Consultar Visor GIS CHS	Cartagena	Murcia	29,1	2	Regadío, Industrial	600.000	150.000	450.000	-	-	-	-	-	16
MARTINEZ MOLINA, FRANCISCO LUIS	1089	C	8	1406	15/02/1993	IPR-903/1989	Consultar Visor GIS CHS	Cartagena	Murcia	0,2	1	Regadío	1.012	1.012	-	-	-	-	-	-	1
MARTINEZ PAGAN, SALVADOR	8806	B	10	1875	11/05/2021	CPP-74/2019	Consultar Visor GIS CHS	Fuente Álamo	Murcia	-	1	Ganadería	4.281	-	-	-	-	4.281	-	-	1
MARTINEZ PAGAN, TOMAS	439	C	6	1147	06/11/1992	IPR-511/1988	Consultar Visor GIS CHS	Cartagena	Murcia	0,6	1	Regadío	3.180	3.180	-	-	-	-	-	-	1
MARTINEZ PAGAN, ALFONSO	7297	B	7	1245	28/06/2010	CPP-146/2006	Consultar Visor GIS CHS	Cartagena	Murcia	-	1	Otros	360	-	-	-	-	-	-	360	1
MARTINEZ PARRA, JOSE / JALMARCON DEL MEDITERRÁNEO, S.L.	1106	C	8	1419	15/02/1993	IPR-535/1988	Consultar Visor GIS CHS	Cartagena	Murcia	60,0	2	Regadío	318.000	318.000	-	-	-	-	-	-	12
MARTINEZ PEREZ, JUAN / DE GEA SAEZ, FRANCISCO J. / DE GEA SAEZ, JOAQUIN / DE GEA SAEZ, ADOLFO / MARTINEZ PAGAN, EVA MARIA / MARTINEZ PAGAN, CARMEN DE LOS REMEDIOS	3064	C	10	1980	27/04/1987	APM-44/1986	Consultar Visor GIS CHS	Murcia	Murcia	54,0	1	Regadío	270.000	270.000	-	-	-	-	-	-	11
MARTINEZ PEREZ, PEDRO / MARTINEZ PEREZ, ANTONIO / MARTINEZ PEREZ, MARIA / MARTINEZ PEREZ, SALVADOR / MARTINEZ GARCIA, MARIA / MARTINEZ GARCIA FLORENTINA	3296	CAT	3	508	22/12/1999	IPC-107/1996	Consultar Visor GIS CHS	Cartagena	Murcia	22,6	1	Regadío	119.746	119.746	-	-	-	-	-	-	7
MARTINEZ RAMIRO, ANTONIO	7691	B	7	1344	30/01/2012	CPP-5/2010	Consultar Visor GIS CHS	Cartagena	Murcia	-	1	Otros	200	-	-	-	-	-	-	200	1
MARTINEZ ROCA, ANTONIO	6807	B	6	1126	06/10/2008	CPP-80/2006	Consultar Visor GIS CHS	Torre Pacheco	Murcia	-	1	Ganadería	1.971	-	-	-	-	1.971	-	-	1
MARTINEZ ROS, FLORENTINA	8265	B	8	1561	25/05/2015	CPP-56/2008	Consultar Visor GIS CHS	Cartagena	Murcia	-	1	Otros	288	-	-	-	-	-	-	288	1
MARTINEZ ROSIQUE, SIDRO	4856	B	3	490	15/12/2005	CPP-91/2002	Consultar Visor GIS CHS	Murcia	Murcia	-	1	Ganadería, Otros	1.183	-	-	-	-	246	-	937	1
MARTINEZ ROSIQUE, LORENZO	8664	B	9	1778	27/02/2019	APM-49/2018	Consultar Visor GIS CHS	Torre Pacheco	Murcia	-	1	Ganadería	406	-	-	-	-	406	-	-	1
MARTINEZ SANCHEZ, JOSE / MEROÑO ARMEÑO, ADELAIDA	6257	C	12	2313	27/09/2007	IPR-164/1989	Consultar Visor GIS CHS	Torre Pacheco	Murcia	2,9	1	Regadío	6.380	6.380	-	-	-	-	-	-	2
MARTINEZ SANCHEZ, MIGUEL / MARTINEZ SANCHEZ ASCENSION	1056	CAT	1	13	12/03/1992	IPC-11/1988	Consultar Visor GIS CHS	Pilar de la Horadada	Alicante	13,6	3	Regadío	71.974	71.974	-	-	-	-	-	-	6
MARTINEZ SAURA, JUAN	7902	B	8	1408	17/07/2013	CPP-66/2011	Consultar Visor GIS CHS	Cartagena	Murcia	-	1	Otros	379	-	-	-	-	-	-	379	1
MARTINEZ SEVILLA, ANTONIO	8482	B	9	1658	24/05/2017	CPP-117/2015	Consultar Visor GIS CHS	Cartagena	Murcia	-	1	Otros	240	-	-	-	-	-	-	240	1
MARTINEZ SOLANO, ENCARNACION	4815	B	3	463	10/11/2005	CPP-126/1999	Consultar Visor GIS CHS	Cartagena	Murcia	-	1	Otros	600	-	-	-	-	-	-	600	1
MARTINEZ SOLANO, MARIA DEL CARMEN	6376	B	6	1033	14/11/2007	CPP-150/2003	Consultar Visor GIS CHS	Cartagena	Murcia	-	1	Otros	348	-	-	-	-	-	-	348	1
MARTINEZ TOMAS, ANTONIO	1020	CAT	1	50	06/04/1992	IPC-98/1988	Consultar Visor GIS CHS	Torre Pacheco	Murcia	50,0	1	Regadío	265.000	265.000	-	-	-	-	-	-	11
MARTINEZ TOMÁS, JUAN JOSÉ	-	-	-	-	-	CPP-8/2011	Consultar Visor GIS CHS	Cartagena	Murcia	-	1	Otros	300	-	-	-	-	-	-	300	1
MARTINEZ TORREGROSA, JOSE / SANCHEZ GARCIA, MILLAGROS	2158	CAT	2	275	27/05/1993	IPC-46/1988	Consultar Visor GIS CHS	Pilar de la Horadada	Alicante	12,4	2	Regadío	26.000	26.000	-	-	-	-	-	-	4
MARTINEZ TORRES, PEDRO	1819	A	1	197	25/03/1993	IPR-170/1988	Consultar Visor GIS CHS	Cartagena	Murcia	0,8	1	Regadío	3.000	3.000	-	-	-	-	-	-	1
MARTINEZ VALERO, JOSE	599	CAT	1	171	03/12/1992	IPC-52/1988	Consultar Visor GIS CHS	Pilar de la Horadada	Alicante	19,1	2	Regadío	80.000	80.000	-	-	-	-	-	-	6
MARTINEZ VALERO, VICTORIANO	1046	CAT	1	24	13/03/1992	IPC-13/1988	Consultar Visor GIS CHS	San Pedro del Pinatar	Murcia	14,6	2	Regadío	77.380	77.380	-	-	-	-	-	-	6
MARTINEZ-MARTINEZ ALEGRIA, JUAN FRANCISCO	8454	B	9	1646	23/01/2017	CPP-61/2015	Consultar Visor GIS CHS	Torre Pacheco	Murcia	-	1	Ganadería	5.146	-	-	-	-	5.146	-	-	2
MARTOS AGUIRRE, ANGIUSTAS	2706	C	10	1843	20/06/1994	IPR-740/1989	Consultar Visor GIS CHS	Murcia	Murcia	236,0	1	Regadío	315.060	315.060	-	-	-	-	-	-	12
MARTOS MATEO, MANUEL / CALIN CASTEJON, JUANA	1593	C	3	471	09/03/1992	IPR-416/1989	Consultar Visor GIS CHS	Cartagena	Murcia	10,0	2	Regadío	53.000	53.000	-	-	-	-	-	-	6
MATADERO INDUSTRIAL TORRE PACHECO, S.A.	6977	B	6	1149	18/03/2009	CPP-37/2007	Consultar Visor GIS CHS	Torre Pacheco	Murcia	-	1	Industrial	5.850	-	5.850	-	-	-	-	-	2


(1) A efectos de la elaboración del presente censo se han tenido en cuenta las alegaciones realizadas en cuanto a la modificación de titularidad del aprovechamiento, sin perjuicio de la tramitación del correspondiente expediente administrativo en el que se resuelva si procede o no dicha modificación de titularidad y, en su caso, su posterior inscripción en el Registro de Aguas y consecuente actualización en el censo.

(2) Los aprovechamientos que carecen de datos de inscripción en el Registro de Aguas (sección B) reflejarán dichos datos una vez se actualice el mismo.

Información de Firmantes del Documento
URREA **MALLEBRERA** **MARIO ANDRES** **25/01/2024 18:46(UTC)**

URL de validación <https://www.chsegura.es/chs/servicios/gestorcsv/?csv=MA0080SABYJE0QA0YWO9XM1RM9UVMVH286>





LISTADO	CONSTITUCIÓN DE LA COMUNIDAD DE USUARIOS DE LA MASA DE AGUA SUBTERRÁNEA ES050MSBT00000052 – CAMPO DE CARTAGENA (ÁMBITO TERRITORIAL DEL ACUÍFERO CUATERNARIO) - CENSO DEFINITIVO DE USUARIOS -	 MINISTERIO PARA LA TRANSICIÓN ECOLÓGICA Y EL RETO DEMOGRÁFICO	CONFERENCIACIÓN HIDROGRÁFICA DEL SEGURO O.A.
FECHA: 08/01/2024			COMISIÓN DE AGUAS
N/R: INFO-0151/2023			

TITULARIDAD ⁽¹⁾	APROVECHAMIENTO ⁽²⁾						UBICACIÓN			CARACTERÍSTICAS ESENCIALES			VOLUMEN AUTORIZADO						VOTOS	
	N.º APROV.	SECCIÓN	TOMO	HOJA	FECHA INSC.	EXPEDIENTE	POLÍGONO Y PARCELA	TÉRMINO MUNICIPAL	PROVINCIA	SUPERFICIE REGADO (ha)	N.º CAPTACIONES	USO	TOTAL (m3/año)	REGADÍO (m3/año)	INDUSTRIAL (m3/año)	ABAST. (m3/año)	GANADERÍA (m3/año)	HIDROEL. (m3/año)		OTROS (m3/año)
MATEO GIRONA, JOSE	4865	B	3	499	19/12/2005	CPP-157/2000	Consultar Visor GIS CHS	Cartagena	Murcia	-	1	Otros	565	-	-	-	-	-	565	1
MAYORDOMO MARTINEZ, EUSTAQUIA / VICTORIA MAYORDOMO, JOSE MANUEL / VICTORIA MAYORDOMO, DIEGO / VICTORIA MAYORDOMO, ANDRES / VICTORIA MAYORDOMO, ANTONIA	703	CAT	1	115	30/09/1992	IPC-96/1988	Consultar Visor GIS CHS	Fuente Álamo	Murcia	10,0	3	Regadío	53.000	53.000	-	-	-	-	-	6
MECA AUTOMOCION, S.L.	8648	B	9	1764	27/11/2018	CPP-91/2017	Consultar Visor GIS CHS	Fuente Álamo	Murcia	-	1	Otros	388	-	-	-	-	-	388	1
MECA MENDOZA, ANDRÉS	-	-	-	-	-	CPP-141/2020	Consultar Visor GIS CHS	Fuente Álamo	Murcia	-	1	Ganadería	4.505	-	-	-	4.505	-	-	1
MECANICAS BOLEA, S.A.	8106	A	8	1502	24/09/2014	AV-26/2014	Consultar Visor GIS CHS	Cartagena	Murcia	-	1	Industrial	987	-	987	-	-	-	-	1
MEDITERRANEO HISPRA GROUP, S.A.	2338	CAT	2	304	30/12/1993	IPC-43/1993	Consultar Visor GIS CHS	Murcia	Murcia	38,2	1	Regadío	45.825	45.825	-	-	-	-	-	5
MEDITERRANEO HISPAGROUP, S.A.	7620	C	13	2499	04/11/2011	APM-40/2006	Consultar Visor GIS CHS	Murcia	Murcia	57,5	1	Regadío	287.250	287.250	-	-	-	-	-	11
MENDEZ AGUIERA, JOSE	3868	CAT	5	970	16/11/2000	IPC-774/1997	Consultar Visor GIS CHS	Cartagena	Murcia	-	1	Ganadería	45	-	-	-	45	-	-	1
MENDEZ GONZALEZ, AGUSTINA	6984	B	6	1153	13/04/2009	CPP-37/2005	Consultar Visor GIS CHS	Cartagena	Murcia	-	1	Ganadería, Otros	1.325	-	-	-	1.068	-	257	1
MENDEZ MARTINEZ, MARIA	6064	B	5	970	14/08/2007	CPP-18/1998	Consultar Visor GIS CHS	Cartagena	Murcia	-	1	Otros	2.000	-	-	-	-	-	2.000	1
MENDOZA BUENIA, JULIAN	8891	B	10	1935	28/11/2023	CPP-197/2022	Consultar Visor GIS CHS	Fuente Álamo	Murcia	-	1	Ganadería	6.299	-	-	-	6.299	-	-	2
MENDOZA DIAZ, JUANA / MENDOZA DIAZ, FRANCISCO	8307	CAT	10	1993	05/10/2015	IPC-1039/1997	Consultar Visor GIS CHS	Fuente Álamo	Murcia	6,3	2	Regadío, Ganadería	42.883	35.583	-	-	7.300	-	-	5
MENDOZA DIAZ, JUANA / MENDOZA DIAZ, FRANCISCO	6970	CAT	10	1817	09/03/2009	IPC-1039/1997	Consultar Visor GIS CHS	Fuente Álamo	Murcia	-	2	Ganadería	7.300	-	-	-	7.300	-	-	2
MENDOZA ESPINO, FRANCISCO	8373	B	9	1601	09/02/2016	CPP-97/2014	Consultar Visor GIS CHS	Fuente Álamo	Murcia	-	1	Ganadería	6.770	-	-	-	6.770	-	-	2
MENDOZA GARCIA, ANTONIO	6350	CAT	8	1540	08/11/2007	IPC-85/1996	Consultar Visor GIS CHS	Fuente Álamo	Murcia	-	1	Ganadería	5.475	-	-	-	5.475	-	-	2
MENDOZA GARCIA, JOSE	6195	B	6	1028	06/09/2007	CPP-29/2006	Consultar Visor GIS CHS	Cartagena	Murcia	-	1	Ganadería	3.285	-	-	-	3.285	-	-	1
MENDOZA LEGAZ, ALFONSO	7459	B	7	1291	23/03/2011	CPP-110/2008	Consultar Visor GIS CHS	Cartagena	Murcia	-	1	Otros	304	-	-	-	-	-	304	1
MENDOZA MENDOZA, PEDRO	6544	CAT	9	1662	07/02/2008	IPC-99/1998	Consultar Visor GIS CHS	Fuente Álamo	Murcia	-	1	Ganadería	4.000	-	-	-	4.000	-	-	1
MENDOZA MORENO, JOSEFA	6983	B	6	1152	03/04/2009	CPP-2/2007	Consultar Visor GIS CHS	Cartagena	Murcia	-	1	Otros	308	-	-	-	-	-	308	1
MENDOZA MORENO, PATRICIO	6165	CAT	8	1408	31/08/2007	IPC-1002/1997	Consultar Visor GIS CHS	Fuente Álamo	Murcia	0,3	1	Regadío	1.500	1.500	-	-	-	-	-	1
MENDOZA SÁNCHEZ, FRANCISCO	-	-	-	-	-	CPP-125/2022	Consultar Visor GIS CHS	Fuente Álamo	Murcia	-	1	Ganadería	6.038	-	-	-	6.038	-	-	2
MENDOZA SÁNCHEZ, JOSÉ	-	-	-	-	-	CPP-94/2022	Consultar Visor GIS CHS	Fuente Álamo	Murcia	-	1	Ganadería	6.878	-	-	-	6.878	-	-	2
MENENDEZ EICHWALD, MF GABRIELA	1417	CAT	2	241	05/03/1993	IPC-59/1992	Consultar Visor GIS CHS	Murcia	Murcia	3,0	1	Regadío	15.000	15.000	-	-	-	-	-	3
MERCADER MARTINEZ, FRANCISCO JAVIER	7744	B	7	1350	09/10/2012	CPP-2/1994	Consultar Visor GIS CHS	Murcia	Murcia	-	1	Otros	3.000	-	-	-	-	-	3.000	1
MERCADER MORENO, MODESTO	3288	CAT	3	501	13/12/1999	IPC-62/1996	Consultar Visor GIS CHS	Fuente Álamo	Murcia	7,0	1	Regadío	35.000	35.000	-	-	-	-	-	5
MERCADER RICA, JOSEFA / GARCIA MERCADER, ANGELES / GARCIA MERCADER, ENRIQUETA	7794	A	8	1575	01/02/2013	APS-56/1995	Consultar Visor GIS CHS	Murcia	Murcia	23,9	1	Regadío	119.250	119.250	-	-	-	-	-	7
MERCADONA S.A.	2191	B	1	51	18/05/1992	API-10/1988	Consultar Visor GIS CHS	Cartagena	Murcia	-	1	Industrial	5.200	-	5.200	-	-	-	-	2
MERCANTIL GONZALEZ SOTO, S.A.	3104	B	1	171	04/11/1997	CPP-136/1996	Consultar Visor GIS CHS	Cartagena	Murcia	-	1	Industrial	6.600	-	6.600	-	-	-	-	2
MEROÑO JIMENEZ, JOSEFA	6868	B	6	1138	16/12/2008	CPP-1/2007	Consultar Visor GIS CHS	Torre Pacheco	Murcia	-	1	Ganadería	1.596	-	-	-	1.596	-	-	1
MEROÑO JIMENEZ, QUERUBINA / MEROÑO NAVARRO, RAMON / GARCIA MARTINEZ, ANTONIO / MEROÑO JIMENEZ, FRANCISCA	1661	C	3	535	06/04/1992	IPR-335/1989	Consultar Visor GIS CHS	San Javier	Murcia	38,7	1	Regadío	205.110	205.110	-	-	-	-	-	10
MEROÑO LAENONA, MARTIN	438	C	6	1146	06/11/1992	IPR-452/1988	Consultar Visor GIS CHS	La Unión	Murcia	0,7	1	Regadío	3.710	3.710	-	-	-	-	-	1
MEROÑO LOPEZ, FRANCISCO	96	C	5	811	27/06/1992	IPR-929/1988	Consultar Visor GIS CHS	San Javier	Murcia	5,0	1	Regadío	12.500	12.500	-	-	-	-	-	3
MEROÑO MARTINEZ, JOSE PABLO	7798	B	7	1362	04/02/2013	CPP-109/1995	Consultar Visor GIS CHS	Cartagena	Murcia	-	1	Ganadería	5.475	-	-	-	5.475	-	-	2

(1) A efectos de la elaboración del presente censo se han tenido en cuenta las alegaciones realizadas en cuanto a la modificación de titularidad del aprovechamiento, sin perjuicio de la tramitación del correspondiente expediente administrativo en el que se resuelva si procede o no dicha modificación de titularidad y, en su caso, su posterior inscripción en el Registro de Aguas y consecuente actualización en el censo.
(2) Los aprovechamientos que carecen de datos de inscripción en el Registro de Aguas (sección B) reflejarán dichos datos una vez se actualice el mismo.



LISTADO		CONSTITUCIÓN DE LA COMUNIDAD DE USUARIOS DE LA MASA DE AGUA SUBTERRÁNEA ES050MSBT00000052 – CAMPO DE CARTAGENA (ÁMBITO TERRITORIAL DEL ACUÍFERO CUATERNARIO) - CENSO DEFINITIVO DE USUARIOS -										 MINISTERIO PARA LA TRANSICIÓN ECOLÓGICA Y EL RETO DEMOGRÁFICO		 CONFEDERACIÓN HIDROGRÁFICA DEL SEGURA OJA COMISARÍA DE AGUAS						
FECHA: 08/01/2024																				
N/R: INFO-0151/2023																				
TITULARIDAD ⁽¹⁾		APROVECHAMIENTO ⁽²⁾					UBICACIÓN			CARACTERÍSTICAS ESENCIALES			VOLUMEN AUTORIZADO					VOTOS		
PERSONA FÍSICA O JURÍDICA	N.º APROV.	SECCIÓN	TOMO	HOJA	FECHA INSC.	EXPEDIENTE	POLÍGONO Y PARCELA	TÉRMINO MUNICIPAL	PROVINCIA	SUPERFICIE REGADAO (ha)	N.º CAPTACIONES	USO	TOTAL (m³/año)	REGADIO (m³/año)	INDUSTRIAL (m³/año)	ABAST. (m³/año)	GANADERÍA (m³/año)	HIDROEL. (m³/año)	OTROS (m³/año)	N.º VOTOS
MEROÑO ORTEGA, JOAQUIN	5056	B	4	612	15/05/2006	CPP-119/1998	Consultar Visor GIS CHS	Cartagena	Murcia	-	1	Otros	337	-	-	-	-	-	337	1
MEROÑO PEDRERO, FRANCISCO	8758	A	10	1921	24/04/2020	APM-104/2018	Consultar Visor GIS CHS	Torre Pacheco	Murcia	12,0	1	Regadío	63.000	63.000	-	-	-	-	-	6
MEROÑO PEREZ, CEFERINA	6317	CAT	8	1515	18/10/2007	IPC-143/1997	Consultar Visor GIS CHS	Pilar de la Horadada	Alicante	2,8	1	Regadío	14.000	14.000	-	-	-	-	-	3
MEROÑO SANCHEZ, NICOLAS	1245	C	2	202	17/12/1991	IPR-1161/1988	Consultar Visor GIS CHS	Torre Pacheco	Murcia	9,2	1	Regadío	48.548	48.548	-	-	-	-	-	5
MEROÑO ZAPATA, BENITA / SAEZ MEROÑO, ENCARNACION REYES / SAEZ MEROÑO, CONCEPCION / SAEZ MEROÑO, MARIA DEL CARMEN	3401	CAT	3	572	21/03/2000	APM-32/1999	Consultar Visor GIS CHS	San Javier	Murcia	64,0	1	Regadío	339.200	339.200	-	-	-	-	-	12
MEROÑO ZAPATA, FRANCISCO JAVIER	2355	CAT	2	315	30/12/1993	IPC-50/1989	Consultar Visor GIS CHS	San Javier	Murcia	10,1	1	Regadío	53.689	53.689	-	-	-	-	-	6
MOLERO DIAZ, JOSE	3057	CAT	3	440	27/04/1997	IPC-73/1995	Consultar Visor GIS CHS	Cartagena	Murcia	2,9	2	Regadío	14.700	14.700	-	-	-	-	-	3
MOLERO VERA, ANTONIO	3931	CAT	6	1025	14/12/2000	IPC-45/1997	Consultar Visor GIS CHS	Fuente Álamo	Murcia	9,4	1	Regadío	20.724	20.724	-	-	-	-	-	4
MOLINA DOMÍNGUEZ, IGNACIO	2881	CAT	2	378	08/04/1996	APM-57/2022	Consultar Visor GIS CHS	Torre Pacheco	Murcia	66,0	1	Regadío	86.000	86.000	-	-	-	-	-	7
MOLLERING, RITA	5481	B	5	850	20/04/2007	CPP-95/2005	Consultar Visor GIS CHS	Cartagena	Murcia	-	1	Otros	488	-	-	-	-	-	488	1
MONTEAGUDO SANCHEZ, MARTA	8563	B	9	1707	14/02/2018	CPP-109/2016	Consultar Visor GIS CHS	Fuente Álamo	Murcia	-	1	Otros	520	-	-	-	-	-	520	1
MONTEFINOS AGRICOLA, S.A.	5172	B	4	672	21/09/2006	CPP-76/2000	Consultar Visor GIS CHS	Murcia	Murcia	-	1	Otros	4.080	-	-	-	-	-	4.080	1
MONTEURBANA INVERSIONES, S.L.	4549	CAT	6	1200	07/09/2004	APM-46/2003	Consultar Visor GIS CHS	Murcia	Murcia	80,0	1	Regadío	400.000	400.000	-	-	-	-	-	13
MONTORO AGUIERA, MONTORO	7739	B	7	1348	07/09/2012	CPP-75/1992	Consultar Visor GIS CHS	Cartagena	Murcia	-	1	Ganadería, Otros	6.460	-	-	-	1.000	-	5.460	2
MOORSTYLE ESPAÑA SL	8460	A	10	1834	08/02/2017	CSR-83/2015	Consultar Visor GIS CHS	Torre Pacheco	Murcia	43,0	1	Regadío	12.000	12.000	-	-	-	-	-	3
MOORSTYLE ESPAÑA, S.L.	8380	A	10	1805	18/02/2016	APM-51/2003	Consultar Visor GIS CHS	Torre Pacheco	Murcia	25,0	1	Regadío, Abastecimiento	318.900	187.500	-	131.400	-	-	-	23
MORALES ARANAU, JUANA MARIA / ALEMAN ALEMAN, REGINA / ALMANSA ALEMAN, ALEJANDRO	7034	C	12	2379	29/06/2009	APM-10/2008	Consultar Visor GIS CHS	Cartagena	Murcia	14,5	3	Regadío	72.500	72.500	-	-	-	-	-	6
MORENO MARTINEZ, DAMIAN	7545	CAT	10	1908	23/08/2011	IPC-920/1997	Consultar Visor GIS CHS	Fuente Álamo	Murcia	12,9	2	Regadío	77.220	77.220	-	-	-	-	-	6
MORENO MARTINEZ, DAMIAN	4484	B	3	404	27/04/2004	CPP-167/2001	Consultar Visor GIS CHS	Fuente Álamo	Murcia	-	1	Otros	175	-	-	-	-	-	175	1
MOTO CLUB FUENTE ALAMO	6052	B	5	962	13/08/2007	CPP-99/2004	Consultar Visor GIS CHS	Fuente Álamo	Murcia	-	1	Industrial	3.000	-	3.000	-	-	-	-	1
MUNJERA BUENO, GIL	7437	CAT	10	1892	28/02/2011	IPC-13/1993	Consultar Visor GIS CHS	Torre Pacheco	Murcia	16,3	2	Regadío	91.224	91.224	-	-	-	-	-	7
MUÑOZ HERNANDEZ, JOSEFA	4524	B	3	415	26/08/2004	CPP-177/2000	Consultar Visor GIS CHS	Fuente Álamo	Murcia	-	1	Otros	555	-	-	-	-	-	555	1
MUÑOZ MAYORDOMO, MIGUEL	8266	B	8	1562	25/05/2015	CPP-94/1997	Consultar Visor GIS CHS	Fuente Álamo	Murcia	-	1	Ganadería	7.000	-	-	-	7.000	-	-	2
MUÑOZ MENDOZA, FELIPE	3297	CAT	3	510	23/12/1999	IPC-781/1997	Consultar Visor GIS CHS	Fuente Álamo	Murcia	0,7	1	Regadío	1.474	1.474	-	-	-	-	-	1
MUÑOZ MEROÑO, FRANCISCO / SANCHEZ CONESA, PEDRO / MUÑOZ MEROÑO, CONCEPCION / MEROÑO CLEMENTE, AGUSTINA / BIOCASAS URBANA DE CARTAGENA, S.L. / PAREDES HERNANDEZ, FRANCISCO / MARTINEZ NIETO, FLORENTINA / MORAL SAURA, FLORENTINA / MARTINEZ CARAZUELA, ANTONIA	307	C	1	91	05/07/1988	IP-113/1987	Consultar Visor GIS CHS	Cartagena	Murcia	22,4	1	Regadío	50.817	50.817	-	-	-	-	-	6
MUÑOZ MEROÑO, SANTIAGO	401	C	6	1019	13/07/1992	IPR-1966/1989	Consultar Visor GIS CHS	Cartagena	Murcia	4,7	1	Regadío	24.910	24.910	-	-	-	-	-	4
MUÑOZ ORTEGA, JULIÁN / MUÑOZ ORTEGA, MARIA JOSE	5226	B	4	698	24/10/2006	CPP-29/1998	Consultar Visor GIS CHS	Cartagena	Murcia	-	1	Otros	1.000	-	-	-	-	-	1.000	1
MUÑOZ ORTEGA, MARIA JOSE / MUÑOZ ORTEGA, JULIAN	8418	B	9	1626	23/06/2016	CPP-137/2014	Consultar Visor GIS CHS	Cartagena	Murcia	-	1	Otros	600	-	-	-	-	-	600	1
NAVAPAR, S.L.	7415	A	7	1383	15/02/2011	APS-17/2006	Consultar Visor GIS CHS	Cartagena	Murcia	34,4	5	Regadío	182.320	182.320	-	-	-	-	-	9
NAVAPAR, S.L.	5209	B	4	662	28/09/2006	CPP-74/2000	Consultar Visor GIS CHS	Cartagena	Murcia	-	1	Otros	420	-	-	-	-	-	420	1
NAVARRO CAÑAVATE, ISABEL	6005	B	5	921	16/07/2007	CPP-15/2004	Consultar Visor GIS CHS	Cartagena	Murcia	-	1	Otros	228	-	-	-	-	-	228	1

(1) A efectos de la elaboración del presente censo se han tenido en cuenta las alegaciones realizadas en cuanto a la modificación de titularidad del aprovechamiento, sin perjuicio de la tramitación del correspondiente expediente administrativo en el que se resuelva si procede o no dicha modificación de titularidad y, en su caso, su posterior inscripción en el Registro de Aguas y consecuente actualización en el censo.


(2) Los aprovechamientos que carecen de datos de inscripción en el Registro de Aguas (sección B) reflejarán dichos datos una vez se actualice el mismo.



TITULARIDAD ⁽¹⁾	APROVECHAMIENTO ⁽²⁾						UBICACIÓN			CARACTERÍSTICAS ESENCIALES			VOLUMEN AUTORIZADO						VOTOS	
	N.º APROV.	SECCIÓN	TOMO	HOJA	FECHA INSC.	EXPEDIENTE	POLÍGONO Y PARCELA	TÉRMINO MUNICIPAL	PROVINCIA	SUPERFICIE REGADÍO (ha)	N.º CAPTACIONES	USO	TOTAL (m3/año)	REGADÍO (m3/año)	INDUSTRIAL (m3/año)	ABAST. (m3/año)	GANADERÍA (m3/año)	HIDROEL. (m3/año)		OTROS (m3/año)
NAVARRO CERVANTES, JUAN	5900	B	5	889	20/06/2007	CPP-100/1996	Consultar Visor GIS CHS	Cartagena	Murcia	-	1	Otros	500	-	-	-	-	-	500	1
NAVARRO HERNANDEZ, MARIANA	8070	B	8	1491	03/07/2014	CPP-49/2010	Consultar Visor GIS CHS	Cartagena	Murcia	-	1	Otros	380	-	-	-	-	-	380	1
NAVARRO LOZUERO, MARÍA DEL MAR / MORENO LÓPEZ, ANTONIO	8892	B	10	1936	01/12/2013	CPP-91/2010	Consultar Visor GIS CHS	Fuente Álamo	Murcia	-	1	Ganadería	6.547	-	-	-	6.547	-	-	2
NAVARRO LOPEZ, JOSE	7907	B	8	1413	17/07/2013	CPP-71/2009	Consultar Visor GIS CHS	Fuente Álamo	Murcia	-	1	Ganadería	511	-	-	-	511	-	-	1
NAVARRO MORENO, ANDRÉS	349	C	5	967	13/07/1992	IPR-507/1989	Consultar Visor GIS CHS	Cartagena	Murcia	2,0	2	Regadío	8.160	8.160	-	-	-	-	-	2
NAVARRO NAVARRO, FRANCISCO / NAVARRO NAVARRO, JOSE	5369	B	4	789	12/03/2007	CPP-120/1999	Consultar Visor GIS CHS	Cartagena	Murcia	-	1	Industrial	200	-	200	-	-	-	-	1
NAVARRO OSETE, JUANA	4618	B	3	431	07/04/2005	CPP-241/1995	Consultar Visor GIS CHS	Fuente Álamo	Murcia	-	1	Ganadería	6.950	-	-	-	6.950	-	-	2
NAVARRO SÁNCHEZ, GASPAR	-	-	-	-	-	CPP-98/2012	Consultar Visor GIS CHS	Fuente Álamo	Murcia	-	1	Ganadería	4.134	-	-	-	4.134	-	-	1
NAVIA-OSORIO VILLA, RAMON	7203	CAT	10	1853	17/03/2010	IPC-84/1998	Consultar Visor GIS CHS	Cartagena	Murcia	5,0	1	Regadío, Otros	26.000	25.000	-	-	-	-	1.000	4
NAVIA-OSORIO VILLAR, RAMON	2862	B	1	113	16/10/1995	CPP-14/1993	Consultar Visor GIS CHS	Cartagena	Murcia	-	1	Ganadería	6.000	-	-	-	6.000	-	-	2
NICOLAS ORTUÑO, JOSEFA	8069	B	8	1490	03/07/2014	CPP-63/2013	Consultar Visor GIS CHS	Murcia	Murcia	-	1	Otros	298	-	-	-	-	-	298	1
NIETO MATEOS, SUSANA	7656	B	7	1336	05/01/2012	CPP-58/2007	Consultar Visor GIS CHS	Cartagena	Murcia	-	1	Otros	624	-	-	-	-	-	624	1
NOFOS RALOS, S.L.	8366	A	9	1799	27/04/2016	APS-3/2006	Consultar Visor GIS CHS	San Javier- Torre Pacheco	Murcia	24,0	1	Regadío	127.000	127.000	-	-	-	-	-	8
NORTES VIDAL, MARIA DOLORES / LOPEZ VERA, FRANCISCO / BAÑOS NORTES, MARIA ANTONIA / BAÑOS NORTES, LEONARDO / BAÑOS NORTES, MARIA DOLORES	479	C	6	1086	24/07/1992	IPR-623/1989	Consultar Visor GIS CHS	Fuente Álamo	Murcia	20,1	1	Regadío	60.360	60.360	-	-	-	-	-	6
NUÉVA ESCOCHA, S.L. / LO MARFIL, S.L.	6725	CAT	9	1722	07/08/2008	APM-41/2006	Consultar Visor GIS CHS	Murcia	Murcia	70,3	1	Regadío	298.775	298.775	-	-	-	-	-	11
NUÑEZ GARCIA, JUAN FRANCISCO	7104	B	6	1194	25/11/2009	CPP-62/2007	Consultar Visor GIS CHS	Fuente Álamo	Murcia	-	1	Ganadería	1.095	-	-	-	1.095	-	-	1
NUÑEZ GARCIA, MARIA ENCARNACION	501	C	6	1108	30/09/1992	IPR-216/1988	Consultar Visor GIS CHS	Fuente Álamo	Murcia	14,9	3	Regadío, Ganadería	82.328	78.970	-	-	3.358	-	-	7
NUÑEZ LEGAZ, JOSE ANTONIO / TECNICA DE INVERSIONES GAMMA, S.L.	651	C	6	1185	24/11/1992	IPR-173/1988	Consultar Visor GIS CHS	Fuente Álamo	Murcia	3,6	1	Regadío	19.080	19.080	-	-	-	-	-	3
OBRAS CIVILES Y SUBTERRANEAS, S.L.	8039	B	8	1474	22/05/2014	CPP-126/1996	Consultar Visor GIS CHS	Cartagena	Murcia	-	1	Otros	3.000	-	-	-	-	-	3.000	1
OCÁÑA CASTELLANOS, FELIX	4756	CAT	7	1217	29/08/2005	IPC-880/1997	Consultar Visor GIS CHS	La Unión	Murcia	0,03	1	Regadío, Otros	180	90	-	-	-	-	90	1
OCHANDO, S.A.	7832	A	8	1585	20/02/2013	APM-22/2007	Consultar Visor GIS CHS	Murcia	Murcia	73,1	3	Otros	541.900	-	-	-	-	-	541.900	15
OLIVER GARCÍA, PEDRO	3289	CAT	3	502	15/12/1999	IPC-782/1997	Consultar Visor GIS CHS	Fuente Álamo	Murcia	0,9	1	Regadío, Ganadería	6.233	4.700	-	-	1.533	-	-	2
OLIVER HERNANDEZ, JUAN / GARCIA GARCIA, JUANA	3857	CAT	5	959	14/11/2000	IPC-24/1991	Consultar Visor GIS CHS	Fuente Álamo	Murcia	3,2	2	Regadío, Ganadería	30.600	16.000	-	-	14.600	-	-	5
OLMO SOTO, MARIA DEL CARMEN JOSEFA / MEROÑO OLMO, MARIA DEL CARMEN / MEROÑO OLMO, JOSE FRANCISCO / MEROÑO OLMO, JULIA ISABEL	7531	C	13	2482	18/08/2011	AUD-159/2007	Consultar Visor GIS CHS	Torre Pacheco	Murcia	25,0	1	Regadío	159.000	159.000	-	-	-	-	-	8
OLMOS MARIN, CARMELO / OLMOS MARIN, FRANCISCO	779	CAT	1	185	08/10/1992	IPC-20/1989	Consultar Visor GIS CHS	Cartagena	Murcia	4,9	1	Regadío	26.129	26.129	-	-	-	-	-	4
OLMOS MARTINEZ, ANA MARIA	5902	CAT	7	1359	12/06/2007	IPC-457/2001	Consultar Visor GIS CHS	Murcia	Murcia	3,6	1	Regadío	18.000	18.000	-	-	-	-	-	3
ORS GUTIERREZ, DOLORES	6020	B	5	932	23/07/2007	CPP-28/2002	Consultar Visor GIS CHS	Cartagena	Murcia	-	1	Otros	339	-	-	-	-	-	339	1
ORTEGA AGUIERA, JOSE	6382	B	6	1039	15/11/2007	CPP-107/2000	Consultar Visor GIS CHS	Cartagena	Murcia	-	1	Otros	375	-	-	-	-	-	375	1
ORTEGA BERNAL, JUAN	7928	B	8	1417	18/09/2013	CPP-17/2003	Consultar Visor GIS CHS	Cartagena	Murcia	-	2	Otros	2.240	-	-	-	-	-	2.240	1
ORTEGA CERVANTES, VICENTA	7759	CAT	10	1932	31/10/2012	IPC-548/2001	Consultar Visor GIS CHS	Cartagena	Murcia	4,3	2	Regadío	17.200	17.200	-	-	-	-	-	3
ORTEGA MONTORO, FRANCISCA	6143	CAT	7	1397	29/08/2007	IPC-947/1997	Consultar Visor GIS CHS	Cartagena	Murcia	-	1	Otros	50	-	-	-	-	-	50	1
ORTEGA ROS, AURELIO	791	CAT	1	73	22/05/1992	IPC-213/1989	Consultar Visor GIS CHS	Cartagena	Murcia	12,4	1	Regadío	24.800	24.800	-	-	-	-	-	4
ORTIZ GEA, DOLORES / ORTIZ GEA, MARIA DEL CARMEN	3923	CAT	6	1019	12/12/2000	IPC-95/1997	Consultar Visor GIS CHS	Pilar de la Horadada	Alicante	4,0	1	Regadío	20.000	20.000	-	-	-	-	-	3

(1) A efectos de la elaboración del presente censo se han tenido en cuenta las alegaciones realizadas en cuanto a la modificación de titularidad del aprovechamiento, sin perjuicio de la tramitación del correspondiente expediente administrativo en el que se resuelva si procede o no dicha modificación de titularidad y, en su caso, su posterior inscripción en el Registro de Aguas y consecuente actualización en el censo.
(2) Los aprovechamientos que carecen de datos de inscripción en el Registro de Aguas (sección B) reflejarán dichos datos una vez se actualice el mismo.




LISTADO	CONSTITUCIÓN DE LA COMUNIDAD DE USUARIOS DE LA MASA DE AGUA SUBTERRÁNEA ES050MSBT00000052 – CAMPO DE CARTAGENA (ÁMBITO TERRITORIAL DEL ACUÍFERO CUATERNARIO) - CENSO DEFINITIVO DE USUARIOS -	 MINISTERIO PARA LA TRANSICIÓN ECOLÓGICA Y EL RETO DEMOGRÁFICO <small>CONSEJERÍA DE AGUAS</small>	<small>CONFERENCIACIÓN HIDROGRÁFICA DEL SEGURO OJA</small> <small>COMISARÍA DE AGUAS</small>
FECHA: 08/01/2024			
N/R: INFO-0151/2023			

TITULARIDAD ⁽¹⁾	APROVECHAMIENTO ⁽²⁾						UBICACIÓN			CARACTERÍSTICAS ESENCIALES			VOLUMEN AUTORIZADO						VOTOS	
	N.º APROV.	SECCIÓN	TOMO	HOJA	FECHA INSC.	EXPEDIENTE	POLÍGONO Y PARCELA	TÉRMINO MUNICIPAL	PROVINCIA	SUPERFICIE REGADO (ha)	N.º CAPTACIONES	USO	TOTAL (m3/año)	REGADIO (m3/año)	INDUSTRIAL (m3/año)	ABAST. (m3/año)	GANADERÍA (m3/año)	HIDROEL. (m3/año)		OTROS (m3/año)
ORTIZ SAIZ, MARIA DEL CARMEN	1059	CAT	1	11	14/10/1991	IPC-49/1988	Consultar Visor GIS CHS	Pilar de la Horadada	Alicante	5,5	1	Regadio	15.000	15.000	-	-	-	-	-	3
OSETE GARCIA, BERNARDINO	6564	B	6	1069	14/02/2008	CPP-97/2006	Consultar Visor GIS CHS	Fuente Álamo	Murcia	-	1	Otros	168	-	-	-	-	-	168	1
OTON SEGADO, JOSE/ OTON SEGADO, ANTONIO/ OTON SEGADO, DOLORES/ OTON SEGADO, CATALINA	4090	CAT	6	1090	05/11/2001	IPC-67/1992	Consultar Visor GIS CHS	Cartagena	Murcia	5,6	1	Regadio	28.000	28.000	-	-	-	-	-	4
PAFI, S.L.	8561	CAT	11	2010	08/02/2018	IPC-30/1994	Consultar Visor GIS CHS	Cartagena	Murcia	160,3	1	Regadio	366.804	366.804	-	-	-	-	-	13
PAGAN CONESA, ANTONIO	1396	C	2	302	24/01/1992	IPR-1285/1989	Consultar Visor GIS CHS	Cartagena	Murcia	7,0	1	Regadio	37.100	37.100	-	-	-	-	-	5
PAGAN MECA, BLAS	4513	B	3	413	25/05/2004	CPP-79/2003	Consultar Visor GIS CHS	Fuente Álamo	Murcia	-	1	Otros	228	-	-	-	-	-	228	1
PAGAN MORENO, ANTONIO	6605	A	6	1097	05/03/2008	APS-39/2001	Consultar Visor GIS CHS	Fuente Álamo	Murcia	1.460,0	4	Regadio	1.715.514	1.715.514	-	-	-	-	-	23
PAGAN MORENO, ANTONIO / GARCIA PAGAN, JUAN / GARCIA PAGAN, ALFONSO / EXPLOTACIONES AGRICOLAS INTEGRADAS, S.A. / BUENADIA MAYORDOMO, EUGENIO	6606	A	6	1098	05/03/2008	APS-39/2001	Consultar Visor GIS CHS	Fuente Álamo	Murcia	1.460,0	1	Regadio	2.573.004	2.573.004	-	-	-	-	-	27
PADES GRACIA, MIGUEL	8853	A	10	1936	07/02/2013	CPR-194/2013	Consultar Visor GIS CHS	Cartagena	Murcia	16,4	1	Regadio	954	954	-	-	-	-	-	1
PADES SAURA, MIGUEL	5909	CAT	7	1366	12/06/2007	IPC-875/1997	Consultar Visor GIS CHS	Cartagena	Murcia	0,3	1	Regadio	1.200	1.200	-	-	-	-	-	1
PADES, C.B.	4024	CAT	6	1076	07/06/2001	IPC-812/1997	Consultar Visor GIS CHS	Cartagena	Murcia	130,0	5	Regadio	650.000	650.000	-	-	-	-	-	17
PARRA MOLINES, RAFAEL / ARANDA ZAPATA, IGNACIO / SAVAL MONSONS, ANTONIO	989	C	7	1380	04/02/1993	IPR-1086/1988	Consultar Visor GIS CHS	San Javier	Murcia	66,5	1	Regadio	352.450	352.450	-	-	-	-	-	13
PASTOR PASTOR, MARIANO / PASTOR PASTOR, CARMEN	3691	CAT	5	825	19/09/2000	IPC-91/1997	Consultar Visor GIS CHS	San Pedro del Pinatar	Murcia	2,2	1	Regadio	11.000	11.000	-	-	-	-	-	3
PEDREÑO CASANOVA, JOSEFA	7015	CAT	10	1828	28/05/2009	IPC-105/2001	Consultar Visor GIS CHS	Cartagena	Murcia	7,4	1	Regadio	22.200	22.200	-	-	-	-	-	4
PEDREÑO LEÓN, JUAN MIGUEL / PEDREÑO LEÓN, JOSE ANTONIO / PEDREÑO LEÓN, GASPAR	5266	CAT	7	1286	21/11/2006	IPC-833/1997	Consultar Visor GIS CHS	Cartagena	Murcia	14,0	1	Regadio	30.000	30.000	-	-	-	-	-	4
PEDREÑO NAVARRO, DIEGO	6867	B	6	1137	16/12/2008	CPP-3/2007	Consultar Visor GIS CHS	Cartagena	Murcia	-	1	Otros	168	-	-	-	-	-	168	1
PEDREÑO SAURA, JUAN / PEDREÑO GARCIA, ANA MARIA	5136	B	4	650	29/08/2006	CPP-170/1994	Consultar Visor GIS CHS	Murcia	Murcia	-	1	Otros	500	-	-	-	-	-	500	1
PEDREÑO VERA, PEDRO	1206	C	1	168	28/10/1991	IPR-37/1988	Consultar Visor GIS CHS	Fuente Álamo	Murcia	3,2	1	Regadio	20.000	20.000	-	-	-	-	-	3
PEDRERO FUENTES, PASION	6504	B	6	1059	21/01/2008	CPP-96/2004	Consultar Visor GIS CHS	Cartagena	Murcia	-	1	Otros	618	-	-	-	-	-	618	1
PEDRO GARRE E HIJO, S.L.	6520	CAT	9	1640	24/01/2008	IPC-7/2001	Consultar Visor GIS CHS	Cartagena	Murcia	42,6	2	Regadio	213.000	213.000	-	-	-	-	-	10
PEÑÁLVER MARTINEZ, JOSE	878	C	7	1259	28/01/1993	IPR-100/1989	Consultar Visor GIS CHS	Torre Pacheco	Murcia	55,0	1	Regadio	110.000	110.000	-	-	-	-	-	7
PERALEJA GOLF, S.L.	5941	A	5	951	27/06/2007	APM-32/2006	Consultar Visor GIS CHS	Murcia	Murcia	19,2	2	Regadio	111.805	111.805	-	-	-	-	-	7
PEREZ ALMAGRO, BRALLIO / PEREZ ALMAGRO, DAVID / PEREZ ALMAGRO, JOSE	1678	C	3	556	08/04/1992	IPR-950/1989	Consultar Visor GIS CHS	San Javier	Murcia	69,3	2	Regadio	367.025	367.025	-	-	-	-	-	13
PEREZ ALMAGRO, RAFAEL	1711	C	3	589	22/05/1992	IPR-297/1988	Consultar Visor GIS CHS	San Javier	Murcia	51,4	1	Regadio	256.900	256.900	-	-	-	-	-	11
PEREZ AVILES, JOSE	584	CAT	1	146	24/11/1992	IPC-119/1988	Consultar Visor GIS CHS	Cartagena	Murcia	16,2	1	Regadio	85.966	85.966	-	-	-	-	-	7
PEREZ BALLESTER, MARIANO	5137	B	4	651	29/08/2006	CPP-10/2001	Consultar Visor GIS CHS	Torre Pacheco	Murcia	-	1	Otros	345	-	-	-	-	-	345	1
PEREZ CONESA, ANTONIO / PEREZ CONESA, JOSE / PEREZ CASTEJÓN, JOSE	1009	CAT	1	60	18/05/1992	IPC-100/1989	Consultar Visor GIS CHS	Torre Pacheco	Murcia	30,0	1	Regadio	159.000	159.000	-	-	-	-	-	8
PEREZ GARCIA, JULIAN	4825	B	3	472	17/11/2005	CPP-133/2000	Consultar Visor GIS CHS	Cartagena	Murcia	-	1	Otros	180	-	-	-	-	-	180	1
PEREZ GARCIA, MARCOS	8409	B	9	1617	24/05/2016	CPP-103/2014	Consultar Visor GIS CHS	Cartagena	Murcia	-	1	Otros	75	-	-	-	-	-	75	1
PEREZ GARCIA, RAMON	2991	B	1	148	18/10/1996	CPP-3/1994	Consultar Visor GIS CHS	Cartagena	Murcia	-	1	Otros	6.570	-	-	-	-	-	6.570	2
PEREZ GAZQUEZ, GERVASIO	6818	CAT	9	1775	09/10/2008	IPC-815/1997	Consultar Visor GIS CHS	Fuente Álamo	Murcia	2,2	2	Regadio, Ganadería	22.200	13.200	-	-	9.000	-	-	4
PEREZ GONZALEZ, JOSE / BARBACOA Y RESTAURANTE EL PARASO, S.L.	1564	C	3	442	09/03/1992	IPR-1788/1989	Consultar Visor GIS CHS	Cartagena	Murcia	4,8	1	Regadio	24.150	24.150	-	-	-	-	-	4

(1) A efectos de la elaboración del presente censo se han tenido en cuenta las alegaciones realizadas en cuanto a la modificación de titularidad del aprovechamiento, sin perjuicio de la tramitación del correspondiente expediente administrativo en el que se resuelva si procede o no dicha modificación de titularidad y, en su caso, su posterior inscripción en el Registro de Aguas y consecuente actualización en el censo.

(2) Los aprovechamientos que carecen de datos de inscripción en el Registro de Aguas (sección B) reflejarán dichos datos una vez se actualice el mismo.




LISTADO		CONSTITUCIÓN DE LA COMUNIDAD DE USUARIOS DE LA MASA DE AGUA SUBTERRÁNEA ES050MSBT00000052 – CAMPO DE CARTAGENA (ÁMBITO TERRITORIAL DEL ACUÍFERO CUATERNARIO) - CENSO DEFINITIVO DE USUARIOS -										 <small>COMISIÓN DE AGUAS</small>								
FECHA: 08/01/2024												COMISIÓN DE AGUAS								
N/R: INFO-0151/2023																				
TITULARIDAD ⁽¹⁾	APROVECHAMIENTO ⁽²⁾					UBICACIÓN			CARACTERÍSTICAS ESENCIALES			VOLUMEN AUTORIZADO					VOTOS			
PERSONA FÍSICA O JURÍDICA	N.º APROV.	SECCIÓN	TOMO	HOJA	FECHA INSC.	EXPEDIENTE	POLÍGONO Y PARCELA	TÉRMINO MUNICIPAL	PROVINCIA	SUPERFICIE REGADIO (ha)	N.º CAPTACIONES	USO	TOTAL (m³/año)	REGADIO (m³/año)	INDUSTRIAL (m³/año)	ABAST. (m³/año)	GANADERÍA (m³/año)	HIDROEL. (m³/año)	OTROS (m³/año)	N.º VOTOS
PEREZ GUILLERMO, CARMEN/	5392	B	5	805	27/03/2007	CPP-129/2001	Consultar Visor GIS CHS	Fuente Álamo	Murcia	-	1	Otros	324	-	-	-	-	-	324	1
PEREZ GUILLERMO, JOSE / PEREZ GUILLERMO, MIGUEL / PEREZ GUILLERMO, FRANCISCO / PEREZ GUILLERMO, DIEGO	766	CAT	1	91	03/07/1992	IPC-53/1989	Consultar Visor GIS CHS	Cartagena	Murcia	182,0	1	Regadío	218.400	218.400	-	-	-	-	-	10
PEREZ HERNAN,ANTONIO/ SAMPER SAMPER,ALFONSO	984	CAT	2	204	04/02/1993	IPC-94/1989	Consultar Visor GIS CHS	San Javier	Murcia	22,0	1	Regadío	116.600	116.600	-	-	-	-	-	7
PEREZ HERNANDEZ, MARIA	1459	C	2	337	24/02/1992	IPR-651/1988	Consultar Visor GIS CHS	Cartagena	Murcia	1,0	1	Regadío	5.300	5.300	-	-	-	-	-	2
PEREZ JIMENEZ, CLAUDIO ANTONIO/ PEREZ JIMENEZ, JOSEFA ASCENSION/ JIMENEZ PARDO, JOSEFA ENCARNACION	3711	CAT	5	845	20/09/2000	IPC-244/1997	Consultar Visor GIS CHS	San Javier	Murcia	9,0	1	Regadío	43.965	43.965	-	-	-	-	-	5
PEREZ JUMILLA, FULGENCIO / PEYSA AGRICOLA, S.A.	7130	C	12	2395	15/12/2009	IPR-131/1989	Consultar Visor GIS CHS	Murcia	Murcia	278,1	1	Regadío	1.251.225	1.251.225	-	-	-	-	-	22
PEREZ MADRID, IRENE/ MARTINEZ PEREZ, ANGEL	6108	B	6	1010	22/08/2007	CPP-78/2004	Consultar Visor GIS CHS	Cartagena	Murcia	-	1	Ganadería, Otros	383	-	-	-	164	-	219	1
PEREZ MADRID, MARIA	4056	B	2	263	13/09/2001	CPP-77/1999	Consultar Visor GIS CHS	Cartagena	Murcia	-	1	Otros	970	-	-	-	-	-	970	1
PEREZ MADRID, MIGUEL	3707	CAT	5	841	20/09/2000	IPC-105/1997	Consultar Visor GIS CHS	San Javier	Murcia	-	1	Otros	500	-	-	-	-	-	500	1
PEREZ MARTINEZ, CARLOTA	4178	B	2	296	30/04/2002	CPP-112/1996	Consultar Visor GIS CHS	Cartagena	Murcia	-	1	Otros	500	-	-	-	-	-	500	1
PEREZ MARTINEZ, JOSE	5344	B	4	769	30/01/2007	CPP-164/1996	Consultar Visor GIS CHS	Cartagena	Murcia	-	1	Otros	500	-	-	-	-	-	500	1
PEREZ MARTINEZ, JULIO	6334	CAT	8	1528	29/10/2007	IPC-102/1996	Consultar Visor GIS CHS	San Pedro del Pinatar	Murcia	53,6	1	Regadío	294.800	294.800	-	-	-	-	-	11
PEREZ MONTALBÁN, JUAN JOSE / PERELLÓN ROS, MARIA DOLORES / ANDREU ROS, JULIA / MUÑOZ ANDREU, EULALIA / MUÑOZ ANDREU, JOSE / MUÑOZ ANDREU, DIEGO / MUÑOZ ANDREU, JUAN / MUÑOZ ANDREU, ANTONIO JESUS / MUÑOZ ANDREU, MARIA CRISTINA / MUÑOZ MORALES, VICTORIA / MUÑOZ MORALES, DAVID / MUÑOZ MORALES, JULIÁN	346	C	5	964	13/07/1992	IPR-1216/1989	Consultar Visor GIS CHS	Cartagena	Murcia	1,0	1	Regadío, Abastecimiento	6.500	6.000	-	500	-	-	-	3
PEREZ MUÑOZ, JOSEFA	76	C	4	792	24/06/1992	IPR-1540/1989	Consultar Visor GIS CHS	Murcia	Murcia	0,3	1	Regadío, Ganadería	2.750	1.250	-	-	1.500	-	-	1
PEREZ MUÑOZ, JUAN / PEREZ MUÑOZ, FRANCISCO / PEREZ MUÑOZ, JOSEFA / PEREZ MUÑOZ, JOSE LUIS	1305	C	2	262	26/12/1991	IPR-1542/1989	Consultar Visor GIS CHS	San Javier	Murcia	39,4	1	Regadío	208.820	208.820	-	-	-	-	-	10
PEREZ QUILES, JUAN CARLOS	3159	C	11	2018	03/09/1998	APM-11/1997	Consultar Visor GIS CHS	La Unión	Murcia	1,6	1	Regadío	3.893	3.893	-	-	-	-	-	1
PEREZ ROCA, APOLONIA	8209	B	8	1539	02/03/2015	CPP-44/2013	Consultar Visor GIS CHS	Cartagena	Murcia	-	1	Otros	1.180	-	-	-	-	-	1.180	1
PEREZ RODRIGUEZ, FRANCISCA	3942	CAT	6	1036	18/12/2000	IPC-811/1997	Consultar Visor GIS CHS	Cartagena	Murcia	5,0	1	Regadío	26.500	26.500	-	-	-	-	-	4
PEREZ SAMPER, S.A.	1092	CAT	2	266	21/05/1993	IPC-41/1988	Consultar Visor GIS CHS	Pilar de la Horadada	Alicante	16,1	1	Regadío	52.000	52.000	-	-	-	-	-	6
PEREZ SANCHEZ, CONCEPCION	5393	B	5	806	27/03/2007	CPP-151/1995	Consultar Visor GIS CHS	Torre Pacheco	Murcia	-	1	Ganadería	3.830	-	-	-	3.830	-	-	1
PEREZ SANCHEZ, JOSE	1010	CAT	1	59	18/05/1992	IPC-99/1989	Consultar Visor GIS CHS	San Javier	Murcia	88,0	1	Regadío	440.000	440.000	-	-	-	-	-	14
PEREZ SANCHEZ, PEDRO / ANTONIOS QUINTANA, JOSE ANTONIO	769	CAT	1	88	27/06/1992	IPC-54/1989	Consultar Visor GIS CHS	Cartagena	Murcia	0,04	1	Regadío	212	212	-	-	-	-	-	1
PEREZ SANCHEZ,JOSE/ SANCHEZ SANCHEZ, MARIA DEL SAGRARIO	667	CAT	1	181	10/12/1992	IPC-102/1989	Consultar Visor GIS CHS	San Javier	Murcia	25,0	2	Regadío	132.500	132.500	-	-	-	-	-	8
PÉREZ SAURA, SANTIAGO	126	C	5	841	27/06/1992	IPR-776/1989	Consultar Visor GIS CHS	Cartagena	Murcia	8,5	1	Regadío	44.997	44.997	-	-	-	-	-	5
PEREZ TOMAS, MIGUEL	935	C	7	1339	03/02/1993	IPR-998/1988	Consultar Visor GIS CHS	Cartagena	Murcia	0,3	1	Regadío	1.500	1.500	-	-	-	-	-	1
PEREZ VERA, ANTONIO	3555	CAT	4	700	21/06/2000	IPC-96/1997	Consultar Visor GIS CHS	Pilar de la Horadada	Alicante	2,3	1	Regadío	12.144	12.144	-	-	-	-	-	3

(1) A efectos de la elaboración del presente censo se han tenido en cuenta las alegaciones realizadas en cuanto a la modificación de titularidad del aprovechamiento, sin perjuicio de la tramitación del correspondiente expediente administrativo en el que se resuelva si procede o no dicha modificación de titularidad y, en su caso, su posterior inscripción en el Registro de Aguas y consecuente actualización en el censo.

(2) Los aprovechamientos que carecen de datos de inscripción en el Registro de Aguas (sección B) reflejarán dichos datos una vez se actualice el mismo.



LISTADO		CONSTITUCIÓN DE LA COMUNIDAD DE USUARIOS DE LA MASA DE AGUA SUBTERRÁNEA ES050MSBT00000052 – CAMPO DE CARTAGENA (ÁMBITO TERRITORIAL DEL ACUÍFERO CUATERNARIO) - CENSO DEFINITIVO DE USUARIOS -										 MINISTERIO PARA LA TRANSICIÓN ECOLÓGICA Y EL RETO DEMOGRÁFICO		CONFEDERACIÓN HIDROGRÁFICA DEL SEGURO O.A. COMISARÍA DE AGUAS						
FECHA: 08/01/2024																				
N/R: INFO-0151/2023																				
TITULARIDAD ⁽¹⁾		APROVECHAMIENTO ⁽²⁾					UBICACIÓN			CARACTERÍSTICAS ESENCIALES			VOLUMEN AUTORIZADO					VOTOS		
PERSONA FÍSICA O JURÍDICA	N.º APROV.	SECCIÓN	TOMO	HOJA	FECHA INSC.	EXPEDIENTE	POLÍGONO Y PARCELA	TÉRMINO MUNICIPAL	PROVINCIA	SUPERFICIE REGADIA (ha)	N.º CAPTACIONES	USO	TOTAL (m3/año)	REGADIO (m3/año)	INDUSTRIAL (m3/año)	ABAST. (m3/año)	GANADERÍA (m3/año)	HIDROEL. (m3/año)	OTROS (m3/año)	N.º VOTOS
PUGI VIDUAS, JOSE MIGUEL / PUGI VIDUAS, ENCARNACION / PUGI VIDUAS, ROBERTO / MURCIA VELA, JOSEFINA CONCEPCION / RUIZ MERINO, ERNESTO / PUGI VIDUAS, ARTURO / PUGI VIDUAS, JUAN ANTONIO / GARZON JORDAN, MARIA LUISA / MURCIA VELA, VICTOR VICENTE / SANTO MATAS, MARIA DEL CARMEN / TORREGROSA PUGI, BELEN / TORREGROSA PUGI, MIGUEL / TORREGROSA PUGI, JUAN / TORREGROSA PUGI, JOAQUIN / MURCIA VIDUAS, ANDRES / VELA DIAZ, MARIA CONCEPCION / SEGURA OREJON, MARIA JOSE / SEGURA OREJON, ALICIA / SEGURA OREJON, BEATRIZ / SEGURA OREJON, JAVIER / SEGURA VALLEJO, MANUEL / SEGURA VALLEJO, MARIA REYES / SEGURA VALLEJO, MARIA DOLORES / SEGURA VALLEJO, LUIS OCTAVIO / SEGURA GARCIA, ENCARNACION / SEGURA GARCIA, MARIA DEL MAR / SEGURA GARCIA, ALBERTO / SEGURA OREJON, MIGUEL / SEGURA OREJON, SONIA / SEGURA GARCIA, JAIME / SAEMEN, S.A. / SEGURA MARTINEZ, ALEJANDRO / SEGURA MARTINEZ, ALVARO / MARTINEZ ORTIZ, MARIA DE LOS ANGELES / FERRER INMOINVEST, S.L. / FERRER SAEZ, JOSE ANTONIO / TORREGROSA PUGI, MARTA / FERRER SAEZ, MARIA DEL CARMEN / ZAPATA FERRER, MARIA DEL CARMEN / ZAPATA FERRER, LUISA RAQUEL / ZAPATA FERRER, SOFIA / ZAPATA FERRER, MARIA JOSE / MURCIA VELA, JUAN JOSE / MURCIA VELA, ANDRES / RUIZ MURCIA, MACARENA / RUIZ MURCIA, ERNESTO / MURCIA VELA, ANTONIO	6839	C	12	2354	19/11/2008	IPR-1432/1989	Consultar Visor GIS CHS	Pilar de la Horadada	Alicante	106,5	1	Regadio	532.500	532.500	-	-	-	-	-	15
QUESADA AGUILAR-AMAT, SANTIAGO / QUESADA AGUILAR-AMAT, MARIA DEL CARMEN / QUESADA AGUILAR-AMAT, MERCEDES / QUESADA AGUILAR-AMAT, MARIA EUGENIA / QUESADA AGUILAR-AMAT, MARIA DOLORES	1460	C	2	338	24/02/1992	IPR-636/1988	Consultar Visor GIS CHS	Cartagena	Murcia	20,0	1	Regadio	106.000	106.000	-	-	-	-	-	7
QUIMICAS MEROÑO, S.L.	4913	B	3	532	09/01/2006	CPP-125/1995	Consultar Visor GIS CHS	Cartagena	Murcia	-	1	Industrial	500	-	500	-	-	-	-	1
QUINTANILLA-ALMAGRO, TEMISTOCLES / QUINTANILLA-ALMAGRO, ELISEO / QUINTANILLA-ALMAGRO, ANTONIA	1426	C	8	1451	15/02/1993	IPR-111/1989	Consultar Visor GIS CHS	Murcia	Murcia	0,3	2	Regadio, Ganadería	3.440	1.250	-	-	2.190	-	-	1
RAMIREZ MORENO, FRUTOS	932	C	7	1334	03/02/1993	IPR-1610/1989	Consultar Visor GIS CHS	Cartagena	Murcia	2,0	1	Regadio	10.000	10.000	-	-	-	-	-	2
RECHE ZARAGOZA, ELOY / RECHE MARTINEZ, ELOY / ZARAGOZA ORTIZ, ROSARIO	-	-	-	-	-	CPP-277/2022	Consultar Visor GIS CHS	Fuente Álamo	Murcia	-	1	Ganadería	790	-	-	-	790	-	-	1
REILLAS ELECTROSOLDADAS, S.A.	2187	B	1	47	23/04/1992	CPP-13/1991	Consultar Visor GIS CHS	Fuente Álamo	Murcia	-	1	Industrial	4.000	-	4.000	-	-	-	-	1
RESIDENCIAL CASAS DEL POZO S.L. / HEREDEROS DE FULGENCIO INGLÉS SÁNCHEZ	1828	C	4	705	04/06/1992	IPR-922/1988	Consultar Visor GIS CHS	Murcia	Murcia	24,0	2	Regadio	120.000	120.000	-	-	-	-	-	7
RESIDENCIAL LOS ALMENDROS S.L.	7732	A	8	1537	31/08/2012	CSR-6/2010	Consultar Visor GIS CHS	Cartagena	Murcia	0,5	1	Regadio	16.425	16.425	-	-	-	-	-	3
RICHARD ALCON, DAVID	4828	B	3	475	17/11/2005	CPP-86/1998	Consultar Visor GIS CHS	Cartagena	Murcia	-	1	Otros	1.900	-	-	-	-	-	1.900	1
RIEGOS BERNARDO, S.L.	6850	CAT	9	1786	01/12/2008	APM-7/2008	Consultar Visor GIS CHS	Murcia	Murcia	9,0	1	Regadio	45.200	45.200	-	-	-	-	-	5
RIEGOS VISAN, S.L.	4894	B	3	527	03/01/2006	CPP-51/2002	Consultar Visor GIS CHS	Murcia	Murcia	-	1	Industrial, Otros	2.695	-	700	-	-	-	1.995	1
RIO SECO GOLF S.A.	1394	CAT	2	228	26/02/1993	IPC-100/1988	Consultar Visor GIS CHS	Pilar de la Horadada	Alicante	105,8	4	Regadio	500.000	500.000	-	-	-	-	-	15
RIQUELME GUALLART, MAGDALENA	8617	CAT	11	2012	27/06/2018	IPC-418/2001	Consultar Visor GIS CHS	Cartagena	Murcia	12,5	1	Regadio	54.386	54.386	-	-	-	-	-	6
RIVERA ALBURQUERQUE, ADOLFO	3709	CAT	5	843	20/09/2000	IPC-196/1997	Consultar Visor GIS CHS	San Pedro del Pinatar	Murcia	2,5	1	Regadio, Ganadería	13.960	12.500	-	-	1.460	-	-	3
ROCA GARRE, JOSE ISIDORO	4532	B	3	419	30/08/2004	CPP-7/2000	Consultar Visor GIS CHS	Cartagena	Murcia	-	1	Otros	3.250	-	-	-	-	-	3.250	1
ROCA HERNANDEZ, JOSE ANTONIO	7825	B	7	1373	18/02/2013	CPP-118/2007	Consultar Visor GIS CHS	Cartagena	Murcia	-	1	Otros	116	-	-	-	-	-	116	1
ROCA LEON, DOLORES	908	C	7	1329	29/01/1993	IPR-1287/1989	Consultar Visor GIS CHS	Torre Pacheco	Murcia	28,0	1	Regadio	8.400	8.400	-	-	-	-	-	2
ROCA MEROÑO, JOSE MANUEL	5842	B	5	851	20/04/2007	CPP-19/2001	Consultar Visor GIS CHS	Torre Pacheco	Murcia	-	1	Industrial	446	-	446	-	-	-	-	1

(1) A efectos de la elaboración del presente censo se han tenido en cuenta las alegaciones realizadas en cuanto a la modificación de titularidad del aprovechamiento, sin perjuicio de la tramitación del correspondiente expediente administrativo en el que se resuelva si procede o no dicha modificación de titularidad y, en su caso, su posterior inscripción en el Registro de Aguas y consecuente actualización en el censo.

(2) Los aprovechamientos que carecen de datos de inscripción en el Registro de Aguas (sección B) reflejarán dichos datos una vez se actualice el mismo.

Página 33 de 41

URREA

MALLEBRERA


Información de Firmantes del Documento
MARIO ANDRES

25/01/2024 18:46(UTC)

URL de validación <https://www.chsegua.es/chs/servicios/gestorcsv/?csv=MA0080SABYJE0QA0YWO9XM1RM9UVMVH286>




CSV : MA0080SABYJE0QA0YWO9XM1RM9UVMVH286

LISTADO	CONSTITUCIÓN DE LA COMUNIDAD DE USUARIOS DE LA MASA DE AGUA SUBTERRÁNEA ES050MSBT00000052 – CAMPO DE CARTAGENA (ÁMBITO TERRITORIAL DEL ACUÍFERO CUATERNARIO) - CENSO DEFINITIVO DE USUARIOS -	 MINISTERIO PARA LA TRANSICIÓN ECOLÓGICA Y EL RETO DEMOGRÁFICO	CONFERENCIACIÓN HIDROGRÁFICA DEL SEGURO O.A.
FECHA: 08/01/2024			COMISIÓN DE AGUAS
N/R: INFO-0151/2023			

PERSONA FÍSICA O JURÍDICA	APROVECHAMIENTO ⁽¹⁾					UBICACIÓN			CARACTERÍSTICAS ESENCIALES			VOLUMEN AUTORIZADO						VOTOS			
	Nº APROV.	SECCIÓN	TOMO	HOJA	FECHA INSC.	EXPEDIENTE	POLÍGONO Y PARCELA	TÉRMINO MUNICIPAL	PROVINCIA	SUPERFICIE REGADIA (ha)	Nº CAPTACIONES	USO	TOTAL (m³/año)	REGADÍO (m³/año)	INDUSTRIAL (m³/año)	ABAST. (m³/año)	GANADERÍA (m³/año)		HIDROEL. (m³/año)	OTROS (m³/año)	Nº VOTOS
ROCA MEROÑO, MARIANO / EXTRACAR, S.L.	4117	CAT	6	1108	03/12/2001	APM-17/2000	Consultar Visor GIS CHS	Cartagena	Murcia	17,3	1	Regadío	91.925	91.925	-	-	-	-	-	7	
ROCA PEDREÑO, MARIA DEL CARMEN / GARCIA VIDAL, JUAN	6223	CAT	8	1436	14/09/2007	IPC-83/1994	Consultar Visor GIS CHS	Murcia	Murcia	11,5	1	Regadío	57.500	57.500	-	-	-	-	-	6	
ROCA VERA, FRANCISCO	8011	B	8	1458	25/03/2014	CPP-10/2013	Consultar Visor GIS CHS	Cartagena	Murcia	-	1	Otros	387	-	-	-	-	-	387	1	
RODA GOLF & BEACH RESORT SL	5354	A	5	926	03/02/2007	CSR-30/2004	Consultar Visor GIS CHS	San Javier	Murcia	53,6	1	Regadío	300.651	300.651	-	-	-	-	-	12	
RODRIGUEZ ABRIL, RICARDO MANUEL / RODRIGUEZ ABRIL, JOSE MANUEL / RODRIGUEZ ABRIL, DELFINA MARIA / RODRIGUEZ ABRIL, MARIA DOLORES	1283	C	2	240	26/12/1991	IPR-329/1988	Consultar Visor GIS CHS	Torre Pacheco	Murcia	45,0	1	Regadío	238.500	238.500	-	-	-	-	-	10	
RODRIGUEZ GOMEZ, JOSE MIGUEL	6985	B	6	1154	13/04/2009	CPP-139/2006	Consultar Visor GIS CHS	Cartagena	Murcia	-	1	Otros	498	-	-	-	-	-	498	1	
RODRIGUEZ JORDAN, JOSEFA	7018	B	6	1168	03/06/2009	CPP-119/2006	Consultar Visor GIS CHS	Cartagena	Murcia	-	1	Otros	228	-	-	-	-	-	228	1	
ROIG COLL, S.L.	7809	B	7	1370	08/02/2013	CPP-11/1998	Consultar Visor GIS CHS	Murcia	Murcia	-	1	Otros	1.512	-	-	-	-	-	1.512	1	
ROS ANDREU, JOSE	3395	CAT	3	566	01/03/2000	IPC-121/1996	Consultar Visor GIS CHS	Cartagena	Murcia	15,2	1	Regadío	75.935	75.935	-	-	-	-	-	6	
ROS AZNAR, PEDRO	4203	B	2	306	26/06/2002	CPP-135/1996	Consultar Visor GIS CHS	Cartagena	Murcia	-	1	Otros	500	-	-	-	-	-	500	1	
ROS AZNAR, PEDRO	5101	CAT	7	1246	21/08/2006	IPC-125/1998	Consultar Visor GIS CHS	Cartagena	Murcia	-	1	Otros	200	-	-	-	-	-	200	1	
ROS BIELSA, MARIA DOLORES / GARCIA TOLEDO, MANUELA	2415	CAT	2	327	22/02/1994	IPR-1250/1989	Consultar Visor GIS CHS	Cartagena	Murcia	28,0	1	Regadío	140.000	140.000	-	-	-	-	-	8	
ROS CONESA, JOSE	6390	B	6	1047	15/11/2007	CPP-137/2005	Consultar Visor GIS CHS	Cartagena	Murcia	-	1	Otros	228	-	-	-	-	-	228	1	
ROS CONESA, SIMON / TRIVIÑO MADRID, ELVIRA / ROS TRIVIÑO, MARIANO	873	C	7	1263	28/01/1993	IPR-1078/1989	Consultar Visor GIS CHS	Torre Pacheco	Murcia	11,6	1	Regadío	61.148	61.148	-	-	-	-	-	6	
ROS DIAZ, FRANCISCO	4827	B	3	474	17/11/2005	CPP-128/1998	Consultar Visor GIS CHS	Cartagena	Murcia	-	1	Otros	600	-	-	-	-	-	600	1	
ROS GARCIA, ANTONIO	1200	C	1	162	25/10/1991	IPR-111/1988	Consultar Visor GIS CHS	Torre Pacheco	Murcia	11,4	1	Regadío	68.100	68.100	-	-	-	-	-	6	
ROS GARRE, SILVESTRE / ROS GARRE, ESPERANZA	907	C	7	1322	29/04/1993	IPR-1166/1988	Consultar Visor GIS CHS	Torre Pacheco	Murcia	20,5	1	Regadío	108.650	108.650	-	-	-	-	-	7	
ROS HERNANDEZ, FRANCISCO	6410	B	6	1054	21/11/2007	CPP-20/2006	Consultar Visor GIS CHS	Cartagena	Murcia	-	1	Otros	408	-	-	-	-	-	408	1	
ROS INGLES, JOSE / JIMENEZ SANCHEZ, DOLORES	7828	A	8	1581	19/02/2013	APS-27/2006	Consultar Visor GIS CHS	Cartagena	Murcia	5,4	1	Regadío	28.355	28.355	-	-	-	-	-	4	
ROS LUARTE, JUAN	4277	B	2	328	30/10/2002	CPP-94/2001	Consultar Visor GIS CHS	Cartagena	Murcia	-	1	Otros	402	-	-	-	-	-	402	1	
ROS MARTINEZ, CARMEN	4209	B	2	311	26/06/2002	CPP-6/1999	Consultar Visor GIS CHS	Cartagena	Murcia	-	1	Otros	490	-	-	-	-	-	490	1	
ROS MARTINEZ, JOSEFA	2238	B	1	73	26/02/1993	CPP-48/1992	Consultar Visor GIS CHS	Cartagena	Murcia	0,1	1	Regadío	1.213	1.213	-	-	-	-	-	1	
ROS OLMO, JACINTO / ROS MARTINEZ, MARIA DOLORES	6102	B	6	1006	21/08/2007	CPP-42/2003	Consultar Visor GIS CHS	Cartagena	Murcia	-	1	Industrial	3.500	-	3.500	-	-	-	-	1	
ROS ROS, JOSE	7349	B	7	1267	13/12/2010	CPP-88/2008	Consultar Visor GIS CHS	Cartagena	Murcia	-	1	Ganadería, Otros	2.840	-	-	-	2.792	-	-	48	1
ROS ROS, HILARIO	6971	CAT	10	1818	09/03/2009	IPC-410/2001	Consultar Visor GIS CHS	Cartagena	Murcia	1,3	2	Regadío	7.680	7.680	-	-	-	-	-	2	
ROS ROS, JOAQUIN	5191	CAT	7	1265	26/09/2006	IPC-819/1997	Consultar Visor GIS CHS	Cartagena	Murcia	0,3	1	Regadío	1.500	1.500	-	-	-	-	-	1	
ROS SANCHEZ, JUAN	4855	B	3	489	01/12/2005	CPP-73/2001	Consultar Visor GIS CHS	Cartagena	Murcia	-	1	Otros	485	-	-	-	-	-	485	1	
ROS SANCHEZ, MARIA	7186	B	7	1217	03/03/2010	CPP-122/2006	Consultar Visor GIS CHS	Murcia	Murcia	-	1	Otros	108	-	-	-	-	-	108	1	
ROS SOLANO, ANTONIO	1113	CAT	2	225	15/02/1993	IPC-40/1990	Consultar Visor GIS CHS	Cartagena	Murcia	1,5	1	Regadío	7.500	7.500	-	-	-	-	-	2	
ROSIQUE AGUIERA, JOSE	5891	CAT	7	1348	08/05/2007	IPC-3/1998	Consultar Visor GIS CHS	Cartagena	Murcia	-	1	Otros	2.000	-	-	-	-	-	2.000	1	
ROSIQUE GARCIA, FRANCISCO	1041	CAT	1	29	13/03/1992	IPC-4/1988	Consultar Visor GIS CHS	Pilar de la Horadada	Alicante	12,9	1	Regadío	67.333	67.333	-	-	-	-	-	6	
ROSIQUE GARCIA, FRANCISCO	2157	CAT	2	276	27/05/1993	IPC-44/1992	Consultar Visor GIS CHS	Pilar de la Horadada	Alicante	7,3	1	Regadío	37.680	37.680	-	-	-	-	-	5	
ROSIQUE MARTINEZ, JOSE	7569	B	7	1310	05/09/2011	CPP-33/2006	Consultar Visor GIS CHS	Fuente Álamo	Murcia	-	1	Otros	138	-	-	-	-	-	138	1	

(1) A efectos de la elaboración del presente censo se han tenido en cuenta las alegaciones realizadas en cuanto a la modificación de titularidad del aprovechamiento, sin perjuicio de la tramitación del correspondiente expediente administrativo en el que se resuelva si procede o no dicha modificación de titularidad y, en su caso, su posterior inscripción en el Registro de Aguas y consecuente actualización en el censo.
(2) Los aprovechamientos que carecen de datos de inscripción en el Registro de Aguas (sección B) reflejarán dichos datos una vez se actualice el mismo.





LISTADO	CONSTITUCIÓN DE LA COMUNIDAD DE USUARIOS DE LA MASA DE AGUA SUBTERRÁNEA ES050MSBT00000052 – CAMPO DE CARTAGENA (ÁMBITO TERRITORIAL DEL ACUÍFERO CUATERNARIO) - CENSO DEFINITIVO DE USUARIOS -	 MINISTERIO PARA LA TRANSICIÓN ECOLÓGICA Y EL RETO DEMOGRÁFICO	CONFERENCIA INTERCOMUNITARIA DEL SEGURO DE AGUAS
FECHA: 08/01/2024			COMISIÓN DE AGUAS
N/R: INFO-0151/2023			

TITULARIDAD ⁽¹⁾	APROVECHAMIENTO ⁽²⁾					UBICACIÓN			CARACTERÍSTICAS ESENCIALES			VOLUMEN AUTORIZADO						VOTOS			
	PERSONA FÍSICA O JURÍDICA	Nº APROV.	SECCIÓN	TOMO	HOJA	FECHA INSC.	EXPEDIENTE	POLÍGONO Y PARCELA	TÉRMINO MUNICIPAL	PROVINCIA	SUPERFICIE REGADIA (ha)	Nº CAPTACIONES	USO	TOTAL (m3/año)	REGADÍO (m3/año)	INDUSTRIAL (m3/año)	ABAST. (m3/año)		GANADERÍA (m3/año)	HIDROEL. (m3/año)	OTROS (m3/año)
ROSIQUE ROCA, ROSALIA	5082	B	4	630	14/06/2006	CPP-63/2002	Consultar Visor GIS CHS	Torre Pacheco	Murcia	-	1	Ganadería	1.460	-	-	-	-	1.460	-	-	1
ROSIQUE SOTO, JOAQUIN	8088	B	8	1496	25/08/2014	CPP-34/2010	Consultar Visor GIS CHS	Cartagena	Murcia	-	1	Ganadería	706	-	-	-	-	706	-	-	1
RUIZ RAMOS, CARLOS	3774	B	2	221	19/10/2000	CPP-63/1999	Consultar Visor GIS CHS	Cartagena	Murcia	-	1	Otros	375	-	-	-	-	-	-	375	1
RUSTICAS RIQUELME, S.L.	593	CAT	1	164	30/11/1992	IPC-105/1988	Consultar Visor GIS CHS	Murcia	Murcia	146,0	5	Regadío, Otros	774.800	773.800	-	-	-	-	-	1.000	18
S.A.T. "SAN JOSE DE FUENTE ÁLAMO" Nº 5.979	402	C	6	1020	13/07/1992	IPR-360/1988	Consultar Visor GIS CHS	Fuente Álamo	Murcia	107,4	2	Regadío, Ganadería	458.682	375.900	-	-	-	82.782	-	-	14
S.A.T. "ALTO Y CAMPEÑO" - NUM. 5.942	2357	CAT	2	317	30/12/1993	IPC-150/1988	Consultar Visor GIS CHS	Cartagena	Murcia	66,0	2	Regadío	330.000	330.000	-	-	-	-	-	-	12
S.A.T. "EL MOJÓN" - NUM. 153	2005	CAT	2	259	16/04/1993	IPC-66/1988	Consultar Visor GIS CHS	Pilar de la Horadada	Alicante	10,4	2	Regadío	52.000	52.000	-	-	-	-	-	-	6
S.A.T. "LO TACÓN" NUM. 5.975	1003	CAT	1	67	22/05/1992	IPC-92/1988	Consultar Visor GIS CHS	San Pedro del Pinatar	Murcia	42,0	1	Regadío	222.600	222.600	-	-	-	-	-	-	10
S.A.T. "MARTINEZ DE LARA" Nº 5.592	1544	C	3	415	03/03/1992	IPR-1490/1989	Consultar Visor GIS CHS	Cartagena	Murcia	42,4	1	Regadío	224.720	224.720	-	-	-	-	-	-	10
S.A.T. "MOLINO DEL LLANO" Nº 5.234	1054	CAT	1	15	13/03/1992	CPR-11/1995	Consultar Visor GIS CHS	San Javier	Murcia	120,0	1	Regadío	480.000	480.000	-	-	-	-	-	-	14
S.A.T. "RÍEGOS EL MIRADOR" Nº 5.831	1043	CAT	1	27	13/03/1992	IPC-35/1988	Consultar Visor GIS CHS	San Javier	Murcia	120,0	1	Regadío	420.000	420.000	-	-	-	-	-	-	14
S.A.T. 6957 LA AVELLANEDA	1011	CAT	1	58	18/05/1992	IPC-91/1988	Consultar Visor GIS CHS	San Javier	Murcia	64,0	1	Regadío	339.200	339.200	-	-	-	-	-	-	12
S.A.T. ALMENDRAS FUENTE ALAMO	6157	CAT	7	1400	30/08/2007	IPC-423/2001	Consultar Visor GIS CHS	Fuente Álamo	Murcia	0,5	1	Regadío, Industrial	3.850	750	3.100	-	-	-	-	-	1
S.A.T. LA PILARICA Nº 5.435	1044	CAT	1	26	13/03/1992	IPC-40/1988	Consultar Visor GIS CHS	San Javier	Murcia	95,0	1	Regadío	380.000	380.000	-	-	-	-	-	-	13
S.A.T. LA SALA Nº 8362	5117	B	4	638	04/08/2006	CPP-101/2000	Consultar Visor GIS CHS	San Javier	Murcia	-	1	Otros	1.095	-	-	-	-	-	-	1.095	1
S.A.T. Nº 1380 "LA PACHECA"	2109	CAT	1	2	08/07/1988	IPC-7/1988	Consultar Visor GIS CHS	San Pedro del Pinatar	Murcia	27,6	1	Regadío	126.000	126.000	-	-	-	-	-	-	8
S.A.T. Nº 2.104 VIRGEN DE LOS DOLORES	6434	A	6	1061	29/11/2007	CSR-53/2004	Consultar Visor GIS CHS	La Unión	Murcia	859,8	1	Regadío	650.000	650.000	-	-	-	-	-	-	17
S.A.T. Nº 2041 "CASAS BLANCAS"	538	C	6	1149	06/11/1992	IPR-790/1989	Consultar Visor GIS CHS	Murcia	Murcia	108,0	1	Regadío	518.400	518.400	-	-	-	-	-	-	15
S.A.T. Nº 4207 LA FORJA	7631	CAT	10	1920	15/11/2011	IPC-11/1999	Consultar Visor GIS CHS	Alhama de Murcia	Murcia	42,2	2	Regadío	239.260	239.260	-	-	-	-	-	-	10
S.A.T. Nº 5009 SANTA TERESA	6634	B	6	1086	04/04/2008	CPP-86/2005	Consultar Visor GIS CHS	Cartagena	Murcia	-	1	Otros	442	-	-	-	-	-	-	442	1
S.A.T. Nº 637 "EL MOLINAR"	19	C	4	737	16/06/1992	IPR-695/1988	Consultar Visor GIS CHS	Cartagena	Murcia	6,0	1	Regadío	31.800	31.800	-	-	-	-	-	-	5
S.A.T. Nº 9.303 "RÍEGOS LA SALA"	2064	CAT	2	261	16/04/1993	IPC-26/1993	Consultar Visor GIS CHS	San Pedro Pinatar - San Javier	Murcia	105,0	1	Regadío	525.000	525.000	-	-	-	-	-	-	15
S.A.T. NUM. 557 ISIDORO GARCIA RAEZ	6188	A	6	1015	05/09/2007	CSR-53/2005	Consultar Visor GIS CHS	Cartagena	Murcia	6.091,0	1	Regadío	9.367.643	9.367.643	-	-	-	-	-	-	54
S.A.T. NUMERO 6.257 "LOS SAEZ LA VEGA"	772	CAT	1	85	27/06/1992	IPC-56/1989	Consultar Visor GIS CHS	San Javier	Murcia	269,0	1	Regadío	780.100	780.100	-	-	-	-	-	-	18
S.A.T. NUM. 5.724 "REGANTES LOS MEROÑOS"	869	C	7	1281	28/04/1993	IPR-137/1989	Consultar Visor GIS CHS	Torre Pacheco	Murcia	335,2	1	Regadío	1.039.120	1.039.120	-	-	-	-	-	-	21
S.A.T. SAN CAYTANO, NUM 2457	2095	B	1	24	31/01/1991	CPP-16/1990	Consultar Visor GIS CHS	San Javier	Murcia	-	1	Industrial	5.430	-	5.430	-	-	-	-	-	2
S.A.T. "LOS AGUSTINES" Nº 5.130	1053	CAT	1	16	13/03/1992	IPC-61/1988	Consultar Visor GIS CHS	San Javier	Murcia	117,0	1	Regadío	351.000	351.000	-	-	-	-	-	-	13
S.A.T. Nº 7.798 "CASAS DEL MAESTRO"	1028	CAT	1	42	06/04/1992	IPC-110/1988	Consultar Visor GIS CHS	Murcia	Murcia	90,0	1	Regadío	315.000	315.000	-	-	-	-	-	-	12
S.L. DOMMUR	2834	C	10	1915	11/09/1995	IPR-551/1988	Consultar Visor GIS CHS	Murcia	Murcia	70,0	2	Regadío	315.000	315.000	-	-	-	-	-	-	12
SAEZ CARRILLO, RODRIGO	502	C	6	1109	30/09/1992	IPR-382/1989	Consultar Visor GIS CHS	Cartagena	Murcia	3,5	1	Regadío	18.709	18.709	-	-	-	-	-	-	3
SAEZ CARRILLO, RODRIGO / SAEZ CARRILLO, ANDRES / SAEZ CARRILLO, JOSE MARIA / SAEZ CARRILLO, DAMIANA	1238	C	1	195	17/12/1991	IPR-659/1989	Consultar Visor GIS CHS	Cartagena	Murcia	4,3	1	Regadío	5.300	5.300	-	-	-	-	-	-	2
SAEZ GARCIA, JOSE / SAEZ GARCIA, ANDRES / SAEZ GARCIA, MARIANO / SAEZ CARRILLO, JOSE MARIA / SAEZ CARRILLO, DAMIANA / SAEZ CARRILLO, ANDRES / SAEZ CARRILLO, RODRIGO	513	C	6	1120	08/10/1992	IPR-662/1989	Consultar Visor GIS CHS	Cartagena	Murcia	8,6	1	Regadío	45.421	45.421	-	-	-	-	-	-	5

(1) A efectos de la elaboración del presente censo se han tenido en cuenta las alegaciones realizadas en cuanto a la modificación de titularidad del aprovechamiento, sin perjuicio de la tramitación del correspondiente expediente administrativo en el que se resuelva si procede o no dicha modificación de titularidad y, en su caso, su posterior inscripción en el Registro de Aguas y consecuente actualización en el censo.

(2) Los aprovechamientos que carecen de datos de inscripción en el Registro de Aguas (sección B) reflejarán dichos datos una vez se actualice el mismo.




LISTADO		CONSTITUCIÓN DE LA COMUNIDAD DE USUARIOS DE LA MASA DE AGUA SUBTERRÁNEA ES050MSBT00000052 – CAMPO DE CARTAGENA (ÁMBITO TERRITORIAL DEL ACUÍFERO CUATERNARIO) - CENSO DEFINITIVO DE USUARIOS -										 MINISTERIO PARA LA TRANSICIÓN ECOLÓGICA Y EL RETO DEMOGRÁFICO		 CONFERENCIACIÓN HIDROGRÁFICA DEL SEGURA OJA COMISARÍA DE AGUAS						
FECHA: 08/01/2024																				
N/R: INFO-0151/2023																				
TITULARIDAD ⁽¹⁾		APOVECHAMIENTO ⁽²⁾					UBICACIÓN			CARACTERÍSTICAS ESENCIALES			VOLUMEN AUTORIZADO					VOTOS		
PERSONA FÍSICA O JURÍDICA	N.º APROV.	SECCIÓN	TOMO	HOJA	FECHA INSC.	EXPEDIENTE	POLÍGONO Y PARCELA	TÉRMINO MUNICIPAL	PROVINCIA	SUPERFICIE REGADO (ha)	N.º CAPTACIONES	USO	TOTAL (m3/año)	REGADÍO (m3/año)	INDUSTRIAL (m3/año)	ABAST. (m3/año)	GANADERÍA (m3/año)	HIDROEL. (m3/año)	OTROS (m3/año)	N.º VOTOS
SALINAS SOLANO, MARIANO	-	-	-	-	-	CPP-106/2019	Consultar Visor GIS CHS	Cartagena	Murcia	-	1	Otros	600	-	-	-	-	-	600	1
SALVADOR FRUCTUOSO E HIJOS, S.L	7843	B	7	1376	12/03/2013	CPP-42/2011	Consultar Visor GIS CHS	San Javier	Murcia	-	1	Industrial	2.850	-	2.850	-	-	-	-	1
SAMPER ALBALADEJO, JOSÉ LUIS / SAMPER ALBALADEJO, MARÍA ÁNGELES	1048	CAT	1	22	13/03/1992	IPC-10/1988	Consultar Visor GIS CHS	Murcia	Murcia	30,0	2	Regadío	159.000	159.000	-	-	-	-	-	8
SAMPER CAMPILLO, ANTONIO	3706	CAT	5	840	20/09/2000	IPC-94/1997	Consultar Visor GIS CHS	Pilar de la Horadada	Alicante	2,4	1	Regadío	12.600	12.600	-	-	-	-	-	3
SAMPER MARTÍNEZ, GUILLERMO / SAMPER MARTÍNEZ, BENJAMÍN	1052	CAT	1	17	13/03/1992	IPC-15/1988	Consultar Visor GIS CHS	San Javier	Murcia	22,8	1	Regadío	68.340	68.340	-	-	-	-	-	6
SAMPER MARTÍNEZ, JOSÉ MARÍA / SAMPER MARTÍNEZ, VISTACION / SAMPER MARTÍNEZ, FRANCISCO	5404	CAT	7	1309	29/03/2007	IPC-36/2000	Consultar Visor GIS CHS	Pilar de la Horadada	Alicante	5,0	1	Regadío	25.000	25.000	-	-	-	-	-	4
SAMPER QUESADA, GUILLERMO	283	C	1	67	12/05/1988	IP-183/1987	Consultar Visor GIS CHS	San Pedro del Pinatar	Murcia	164,0	1	Regadío	574.000	574.000	-	-	-	-	-	16
SAMPER QUESADA, JOSÉ MARÍA	6531	CAT	9	1651	30/04/2008	IPC-923/1997	Consultar Visor GIS CHS	San Javier	Murcia	4,2	1	Regadío	21.000	21.000	-	-	-	-	-	4
SAN FULGENCIO PÉREZ, GINES	4850	B	3	486	30/11/2005	CPP-21/1997	Consultar Visor GIS CHS	Cartagena	Murcia	-	1	Otros	500	-	-	-	-	-	500	1
SAN ISIDRO GUILLEN, JOSÉ	3840	B	2	234	08/11/2000	CPP-105/1999	Consultar Visor GIS CHS	Cartagena	Murcia	-	1	Otros	350	-	-	-	-	-	350	1
SAN MARTÍN SÁEZ, SALVADOR / SAN MARTÍN APARICIO, PEDRO JAVIER / SAN MARTÍN APARICIO, MARÍA DEL CARMEN / SAN MARTÍN CEGARRA, SALVADOR	875	C	7	1261	28/01/1993	IPR-138/1989	Consultar Visor GIS CHS	San Javier	Murcia	20,5	1	Regadío	108.385	108.385	-	-	-	-	-	7
SÁNCHEZ ALCARAZ, SALVADOR	3932	CAT	6	1026	14/12/2000	IPC-198/1997	Consultar Visor GIS CHS	Murcia	Murcia	0,9	1	Regadío, Otros	4.920	4.420	-	-	-	-	500	1
SÁNCHEZ ARANDA, ELADIO / MARTÍNEZ NAVARRO, CASILDO / CORBALÁN LÓPEZ, FERNANDO / SÁEZ MARTÍNEZ, FRANCISCO / ROBLES MENA, DOLORES / ROBLES MENA, FRANCISCO / ROBLES MENA, MIGUEL / INMOBILIARIA S.L. / FRUCTUOSO MARTÍNEZ, JOSÉ MARÍA / PREFABRICADOS NAVARRO, S.A. / GONZÁLEZ MARTÍNEZ, REYES / S.A.T. Nº 8362 LA SALA / PÉREZ SÁNCHEZ, JOSÉ MARÍA / PÉREZ SÁNCHEZ, ÁNGEL	7592	CAT	10	1914	04/10/2011	IPC-78/1994	Consultar Visor GIS CHS	San Javier	Murcia	65,3	1	Regadío	326.500	326.500	-	-	-	-	-	12
SÁNCHEZ CARRIÓN, JESÚS	8455	B	9	1647	23/01/2017	CPP-104/2015	Consultar Visor GIS CHS	Fuente Álamo	Murcia	-	1	Otros	140	-	-	-	-	-	140	1
SÁNCHEZ FERNÁNDEZ, ALFONSO	8272	B	8	1565	11/06/2015	CPP-59/2008	Consultar Visor GIS CHS	Fuente Álamo	Murcia	-	1	Otros	350	-	-	-	-	-	350	1
SÁNCHEZ FRANCS, TOMÁS	2244	B	1	79	15/04/1993	CPP-24/1992	Consultar Visor GIS CHS	Cartagena	Murcia	-	1	Otros	3.460	-	-	-	-	-	3.460	1
SÁNCHEZ GALINDO, GINES	89	C	5	804	27/06/1992	IPR-1128/1988	Consultar Visor GIS CHS	Cartagena	Murcia	2,0	1	Regadío	10.000	10.000	-	-	-	-	-	2
SÁNCHEZ GARCÍA, ADELA	-	-	-	-	-	CPP-37/2003	Consultar Visor GIS CHS	Fuente Álamo	Murcia	-	1	Ganadería, Otros	4.515	-	-	-	4.015	-	500	1
SÁNCHEZ GARCÍA, JOSÉ ANTONIO / SÁNCHEZ GARCÍA, CARMEN	3554	CAT	4	699	21/06/2000	IPC-93/1997	Consultar Visor GIS CHS	Pilar de la Horadada	Alicante	3,5	1	Regadío	17.500	17.500	-	-	-	-	-	3
SÁNCHEZ GARCÍA, JUANA	7524	B	7	1299	10/06/2011	CPP-42/2008	Consultar Visor GIS CHS	Cartagena	Murcia	-	1	Otros	388	-	-	-	-	-	388	1
SÁNCHEZ GIMÉNEZ, AGUSTÍN	2291	C	9	1696	30/09/1993	IPR-547/1989	Consultar Visor GIS CHS	Cartagena	Murcia	4,0	1	Regadío	21.200	21.200	-	-	-	-	-	4
SÁNCHEZ GUILLERMO, JOSÉ	4837	B	3	478	23/11/2005	CPP-181/1998	Consultar Visor GIS CHS	Murcia	Murcia	-	1	Ganadería	876	-	-	-	876	-	-	1
SÁNCHEZ HERÁNDIZ, JOSEFA / VELASCO SÁNCHEZ, FRANCISCO MANUEL	430	C	6	1048	14/07/1992	IPR-964/1988	Consultar Visor GIS CHS	Cartagena	Murcia	26,0	1	Regadío	49.920	49.920	-	-	-	-	-	5
SÁNCHEZ HERNÁNDEZ, MIGUEL	5138	B	4	652	30/08/2006	CPP-263/1995	Consultar Visor GIS CHS	Murcia	Murcia	-	1	Otros	1.000	-	-	-	-	-	1.000	1
SÁNCHEZ LICERAN, ENCARNACION / ESPARZA SÁNCHEZ, MARÍA DOLORES / ESPARZA SÁNCHEZ, DAVID	7035	C	12	2380	29/06/2009	APM-39/2008	Consultar Visor GIS CHS	Fuente Álamo	Murcia	10,4	2	Regadío, Ganadería	56.244	53.332	-	-	912	-	-	6
SÁNCHEZ LÓPEZ, BLAS / BORNAS SOLA, ANA	6049	B	5	959	13/08/2007	CPP-12/2004	Consultar Visor GIS CHS	Pilar de la Horadada	Alicante	-	1	Otros	628	-	-	-	-	-	628	1
SÁNCHEZ LÓPEZ, JUAN	5860	B	5	867	27/04/2007	CPP-5/2004	Consultar Visor GIS CHS	Pilar de la Horadada	Alicante	-	1	Otros	309	-	-	-	-	-	309	1

(1) A efectos de la elaboración del presente censo se han tenido en cuenta las alegaciones realizadas en cuanto a la modificación de titularidad del aprovechamiento, sin perjuicio de la tramitación del correspondiente expediente administrativo en el que se resuelva si procede o no dicha modificación de titularidad y, en su caso, su posterior inscripción en el Registro de Aguas y consecuente actualización en el censo.

(2) Los aprovechamientos que carecen de datos de inscripción en el Registro de Aguas (sección B) reflejarán dichos datos una vez se actualice el mismo.




LISTADO	CONSTITUCIÓN DE LA COMUNIDAD DE USUARIOS DE LA MASA DE AGUA SUBTERRÁNEA ES050MSBT00000052 – CAMPO DE CARTAGENA (ÁMBITO TERRITORIAL DEL ACUÍFERO CUATERNARIO) - CENSO DEFINITIVO DE USUARIOS -	 MINISTERIO PARA LA TRANSICIÓN ECOLÓGICA Y EL RETO DEMOGRÁFICO	CONFERENCIACIÓN HIDROGRÁFICA DEL SEGURO O.A.
FECHA: 08/01/2024			COMISARÍA DE AGUAS
N/R: INFO-0151/2023			

TITULARIDAD ⁽¹⁾	APROVECHAMIENTO ⁽²⁾						UBICACIÓN			CARACTERÍSTICAS ESENCIALES			VOLUMEN AUTORIZADO						VOTOS		
	PERSONA FÍSICA O JURÍDICA	N.º APROV.	SECCIÓN	TOMO	HOJA	FECHA INSC.	EXPEDIENTE	POLÍGONO Y PARCELA	TÉRMINO MUNICIPAL	PROVINCIA	SUPERFICIE REGADO (ha)	N.º CAPTACIONES	USO	TOTAL (m³/año)	REGADÍO (m³/año)	INDUSTRIAL (m³/año)	ABAST. (m³/año)	GANADERÍA (m³/año)		HIDROEL. (m³/año)	OTROS (m³/año)
SANCHEZ LORENTE, MARIA ISABEL	6002	B	5	918	16/07/2007	CPP-102/2004	Consultar Visor GIS CHS	Cartagena	Murcia	-	1	Otros	350	-	-	-	-	-	-	350	1
SANCHEZ MADRID, ANA MARIA	6019	B	5	931	23/07/2007	CPP-52/2004	Consultar Visor GIS CHS	Cartagena	Murcia	-	1	Otros	380	-	-	-	-	-	-	380	1
SANCHEZ MARTINEZ, GINES	2574	CAT	2	340	22/04/1994	IPR-2195/1989	Consultar Visor GIS CHS	Cartagena	Murcia	3,7	1	Regadío	19.504	19.504	-	-	-	-	-	-	3
SANCHEZ MARTINEZ, VICENTE / SANCHEZ MARTINEZ, JOSE / PÉREZ SÁNCHEZ, JOSÉ MARÍA / PÉREZ SÁNCHEZ, ÁNGEL / MARTINEZ SÁNCHEZ, NICOLÁS	7036	CAT	10	1832	29/06/2009	APM-28/2008	Consultar Visor GIS CHS	San Javier	Murcia	33,0	1	Regadío	165.000	165.000	-	-	-	-	-	-	9
SANCHEZ MOLINA, JOSE	8271	B	8	1564	11/06/2015	CPP-8/2014	Consultar Visor GIS CHS	Cartagena	Murcia	-	1	Otros	511	-	-	-	-	-	-	511	1
SANCHEZ PEDREÑO, FRANCISCO	5017	B	3	578	08/03/2006	CPP-150/1998	Consultar Visor GIS CHS	Cartagena	Murcia	-	1	Otros	336	-	-	-	-	-	-	336	1
SANCHEZ ROCA, MARIANO	6328	CAT	8	1522	23/10/2007	IPC-12/1995	Consultar Visor GIS CHS	Murcia	Murcia	19,4	1	Regadío	116.400	116.400	-	-	-	-	-	-	7
SANCHEZ ROS, ANTONIO	3023	B	1	158	17/12/1996	CPP-169/1995	Consultar Visor GIS CHS	Cartagena	Murcia	-	1	Otros	600	-	-	-	-	-	-	600	1
SANCHEZ RUIZ, ANTONIO / SAURA SANCHEZ, MARIA DEL CARMEN	7619	C	13	2498	02/11/2011	AUD-179/2007	Consultar Visor GIS CHS	Torre Pacheco	Murcia	13,7	1	Regadío	87.662	87.662	-	-	-	-	-	-	7
SANCHEZ SANCHEZ, MIGUEL	6389	B	6	1046	15/11/2007	CPP-127/2005	Consultar Visor GIS CHS	Cartagena	Murcia	-	1	Otros	180	-	-	-	-	-	-	180	1
SANCHEZ SOTO, NICOLAS	663	C	7	1216	10/12/1992	IPR-418/1989	Consultar Visor GIS CHS	Cartagena	Murcia	7,0	1	Regadío	37.100	37.100	-	-	-	-	-	-	5
SANCHEZ VIDAL, CARMEN	582	CAT	1	148	24/11/1992	IPC-123/1988	Consultar Visor GIS CHS	La Unión	Murcia	6,2	2	Regadío	15.004	15.004	-	-	-	-	-	-	3
SANCHEZ FERNANDEZ, CONSUELO	8669	B	9	1779	28/03/2019	CPP-97/2018	Consultar Visor GIS CHS	Fuente Álamo	Murcia	-	1	Ganadería	3.434	-	-	-	3.434	-	-	-	1
SANCHO GARCIA, ANTONIO	5053	B	4	609	10/05/2006	CPP-75/1996	Consultar Visor GIS CHS	Cartagena	Murcia	-	1	Otros	100	-	-	-	-	-	-	100	1
SANMARTIN SAEZ, SALVADOR	3732	CAT	5	862	02/10/2000	IPC-102/1995	Consultar Visor GIS CHS	Los Alcázares	Murcia	8,9	1	Regadío	42.720	42.720	-	-	-	-	-	-	5
SANTO HOSPITAL DE CARIDAD DE CARTAGENA	7970	B	8	1437	11/12/2013	CPP-51/2012	Consultar Visor GIS CHS	Cartagena	Murcia	-	1	Otros	2.953	-	-	-	-	-	-	2.953	1
SANZ UGARTE, EMILIA	2424	C	9	1740	28/02/1994	IPR-667/1989	Consultar Visor GIS CHS	Cartagena	Murcia	-	1	Abastecimiento, Ganadería	3.500	-	-	1.500	2.000	-	-	-	3
SAURA CLEMENTE, JUAN	8257	A	9	1759	21/05/2015	APM-2/2014	Consultar Visor GIS CHS	Fuente Álamo	Murcia	34,7	2	Regadío	138.874	138.874	-	-	-	-	-	-	8
SAURA INGLÉS, ALICIA	8805	B	10	1874	11/05/2021	CPP-94/2019	Consultar Visor GIS CHS	Torre Pacheco	Murcia	-	1	Ganadería	6.999	-	-	-	6.999	-	-	-	2
SAURA JIMENEZ, INOCENCIA / MARTINEZ SAURA, ISABEL / MARTINEZ LEON, INOCENCIA / MARTINEZ LEON, JUAN / MARTINEZ SAURA, JUAN	3705	CAT	5	839	20/09/2000	IPC-83/1996	Consultar Visor GIS CHS	Cartagena	Murcia	24,0	1	Regadío	127.200	127.200	-	-	-	-	-	-	8
SAURA MADRID, DIONISIA / SAURA MADRID, JOSE	5334	CAT	7	1280	07/11/2006	IPC-986/1997	Consultar Visor GIS CHS	Cartagena	Murcia	1,6	1	Regadío	500	500	-	-	-	-	-	-	1
SAURA MARTINEZ, JOSE	3284	B	2	202	09/11/1999	CPP-85/1996	Consultar Visor GIS CHS	Fuente Álamo	Murcia	-	1	Ganadería	5.600	-	-	-	5.600	-	-	-	2
SAURA MEROÑO, DOLORES	5198	CAT	7	1272	27/09/2006	IPC-831/1997	Consultar Visor GIS CHS	Cartagena	Murcia	3,0	1	Regadío	10.000	10.000	-	-	-	-	-	-	2
SAURA MEROÑO, DOLORES	5468	CAT	7	1343	18/04/2007	IPC-830/1997	Consultar Visor GIS CHS	Cartagena	Murcia	1,0	1	Regadío	5.000	5.000	-	-	-	-	-	-	1
SAURA OLMO, CALIXTO	6077	B	5	983	17/08/2007	CPP-231/1995	Consultar Visor GIS CHS	Cartagena	Murcia	-	1	Industrial	500	-	500	-	-	-	-	-	1
SAURA SANCHEZ, JESUS / SAURA SANCHEZ, JUANA / SAURA SANCHEZ, FRANCISCO	144	C	5	859	27/06/1992	IPR-1549/1989	Consultar Visor GIS CHS	Cartagena	Murcia	11,1	1	Regadío	58.830	58.830	-	-	-	-	-	-	6
SAURA SANCHEZ, PEDRO / SAURA SANCHEZ, CARMEN	575	C	6	1188	24/11/1992	IPR-1551/1989	Consultar Visor GIS CHS	Cartagena	Murcia	7,2	1	Regadío	38.160	38.160	-	-	-	-	-	-	5
SCHESTAK, CRISTIANE	7747	B	7	1353	10/10/2012	CPP-108/1998	Consultar Visor GIS CHS	Cartagena	Murcia	-	1	Otros	1.200	-	-	-	-	-	-	1.200	1
SEGADO ROSIQUE, FRANCISCO / SEGADO JIMENEZ, SALVADOR / SEGADO MARTINEZ, FRANCISCO / MURCIA ROSIQUE, SEBASTIAN / SEGADO MARTINEZ, INES	5984	CAT	7	1382	05/07/2007	IPC-124/1995	Consultar Visor GIS CHS	Cartagena	Murcia	6,0	1	Regadío	36.000	36.000	-	-	-	-	-	-	5
SEMILLEROS EL MIRADOR, S.L.	622	CAT	1	177	03/12/1992	IPC-44/1988	Consultar Visor GIS CHS	Pilar de la Horadada	Alicante	10,3	1	Regadío	30.885	30.885	-	-	-	-	-	-	5
SEMILLEROS LO SOLER, S.L.	5058	B	4	614	15/05/2006	CPP-136/1995	Consultar Visor GIS CHS	Torre Pacheco	Murcia	-	1	Otros	6.500	-	-	-	-	-	-	6.500	2
SEMINIS VEGETABLE SEEDS IBERDIA S.A.	5930	C	12	2306	25/06/2007	APM-9/2006	Consultar Visor GIS CHS	Cartagena	Murcia	11,0	1	Regadío, Ganadería	62.300	55.000	-	-	7.300	-	-	-	6

(1) A efectos de la elaboración del presente censo se han tenido en cuenta las alegaciones realizadas en cuanto a la modificación de titularidad del aprovechamiento, sin perjuicio de la tramitación del correspondiente expediente administrativo en el que se resuelva si procede o no dicha modificación de titularidad y, en su caso, su posterior inscripción en el Registro de Aguas y consecuente actualización en el censo.
(2) Los aprovechamientos que carecen de datos de inscripción en el Registro de Aguas (sección B) reflejarán dichos datos una vez se actualice el mismo.





LISTADO	CONSTITUCIÓN DE LA COMUNIDAD DE USUARIOS DE LA MASA DE AGUA SUBTERRÁNEA ES050MSBT00000052 – CAMPO DE CARTAGENA (ÁMBITO TERRITORIAL DEL ACUÍFERO CUATERNARIO) - CENSO DEFINITIVO DE USUARIOS -	 MINISTERIO PARA LA TRANSICIÓN ECOLÓGICA Y EL RETO DEMOGRÁFICO	CONFERENCIACIÓN
FECHA:			REGISTRARIA
08/01/2024			DEL SEGURO O.A.
N/R: INFO-0151/2023			COMISARÍA DE AGUAS

TITULARIDAD ⁽¹⁾	APROVECHAMIENTO ⁽²⁾					UBICACIÓN			CARACTERÍSTICAS ESENCIALES			VOLUMEN AUTORIZADO						VOTOS					
	PERSONA FÍSICA O JURÍDICA	N.º APROV.	SECCIÓN	TOMO	HOJA	FECHA INSC.	EXPEDIENTE	POLÍGONO Y PARCELA	TÉRMINO MUNICIPAL	PROVINCIA	SUPERFICIE REGADIA (ha)	N.º CAPTACIONES	USO	TOTAL (m³/año)	REGADIO (m³/año)	INDUSTRIAL (m³/año)	ABAST. (m³/año)		GANADERÍA (m³/año)	HIDROEL. (m³/año)	OTROS (m³/año)	N.º VOTOS	
SERMENOR, S.L.	2879	CAT	2	376	08/01/1996	IPC-80/1994	Consultar Visor GIS CHS	Fuente Álamo	Murcia	Murcia	7,8	1	Regadío	13.000	13.000	-	-	-	-	-	3		
SERVICIOS FUNERARIOS, S.A.	5178	B	4	678	21/09/2006	CPP-230/1995	Consultar Visor GIS CHS	Cartagena	Murcia	Murcia	-	1	Otros	2.500	-	-	-	-	-	-	2.500	1	
SERVUROPÍA, S.A.	7158	B	7	1209	15/02/2010	CPP-8/2009	Consultar Visor GIS CHS	Pilar de la Horadada	Alicante	Alicante	-	1	Otros	179	-	-	-	-	-	-	179	1	
SEVILLA MORELL, ANTONIO	5231	B	4	703	24/10/2006	CPP-30/1996	Consultar Visor GIS CHS	Cartagena	Murcia	Murcia	-	1	Otros	500	-	-	-	-	-	-	500	1	
SEVILLA MORENO, JUAN MANUEL	8693	B	9	1793	26/08/2019	CPP-120/2017	Consultar Visor GIS CHS	Cartagena	Murcia	Murcia	-	1	Otros	500	-	-	-	-	-	-	500	1	
SOC.GEST.ACTIVOS PROCEDENTES REESTRUC.BANC-SABES	6730	A	6	1136	01/08/2008	CSR-99/2005	Consultar Visor GIS CHS	Torre Pacheco	Murcia	Murcia	88,5	1	Regadío	686.200	686.200	-	-	-	-	-	-	17	
SOC.GEST.ACTIVOS PROCEDENTES REESTRUC.BANC-SABES / ENK DESARROLLOS S.L.	6770	A	6	1141	20/08/2008	CSR-50/2005	Consultar Visor GIS CHS	Torre Pacheco	Murcia	Murcia	555,6	3	Regadío	1.589.039	1.589.039	-	-	-	-	-	-	23	
SOCIEDAD AGRARIA DE TRANSFORMACION "EL LIMONAR"	665	CAT	1	179	10/12/1992	IPC-109/1988	Consultar Visor GIS CHS	San Pedro del Pinatar	Murcia	Murcia	21,0	1	Regadío	111.300	111.300	-	-	-	-	-	-	7	
SOCIEDAD AGRARIA LA PINILLA, S.L.	5089	B	4	634	19/06/2006	CPP-103/2000	Consultar Visor GIS CHS	Murcia	Murcia	Murcia	-	1	Otros	735	-	-	-	-	-	-	735	1	
SOCIEDAD COOPERATIVA LOS INFERNIOS	3469	CAT	4	622	13/04/2000	IPC-103/1989	Consultar Visor GIS CHS	Torre Pacheco	Murcia	Murcia	84,0	1	Regadío	445.200	445.200	-	-	-	-	-	-	14	
SOCIEDAD DE GESTIÓN DE ACTIVOS PROCEDENTES REESTRUCTURACION BANCARIA, S.A. (SABES)	6499	A	6	1077	17/01/2008	APM-50/2002	Consultar Visor GIS CHS	Fuente Álamo	Murcia	Murcia	-	2	Otros	575.220	-	-	-	-	-	-	575.220	16	
SOGESOL S.A.	4845	A	5	804	28/11/2005	CSR-36/2004	Consultar Visor GIS CHS	Torre Pacheco	Murcia	Murcia	1,4	1	Regadío	11.686	11.686	-	-	-	-	-	-	3	
SOLANO CLEMENTE, JOSE MARIA	4180	B	2	298	30/04/2002	CPP-94/1999	Consultar Visor GIS CHS	Murcia	Murcia	Murcia	-	1	Otros	1.500	-	-	-	-	-	-	1.500	1	
SOLANO PEREZ, MARTIN / PEREZ LOZANO, ASUNCION	870	C	7	1272	28/01/1993	IPR-530/1989	Consultar Visor GIS CHS	La Unión	Murcia	Murcia	3,2	1	Regadío	16.000	16.000	-	-	-	-	-	-	3	
SOLANO REVILLA, DAMIAN	8490	B	9	1662	16/06/2017	CPP-65/2009	Consultar Visor GIS CHS	Cartagena	Murcia	Murcia	-	1	Otros	207	-	-	-	-	-	-	207	1	
SOLANO SANCHEZ, MARTIN / SOLANO PEREZ, FRANCISCO / SOLANO GARCIA, MARTIN	778	CAT	1	184	08/10/1992	IPC-144/1989	Consultar Visor GIS CHS	La Unión	Murcia	Murcia	4,0	1	Regadío	15.000	15.000	-	-	-	-	-	-	3	
SOLANO SOLANO, RAFAEL	5388	B	5	801	27/03/2007	CPP-32/2005	Consultar Visor GIS CHS	Murcia	Murcia	Murcia	-	1	Otros	368	-	-	-	-	-	-	368	1	
SOLANO SOTO, MARIANO / SOLANO SOTO, GINÉS / SOLANO SOTO, MATEA / SOLANO SOTO, CAJETANA	1565	C	3	443	09/03/1992	IPR-1063/1988	Consultar Visor GIS CHS	Cartagena	Murcia	Murcia	2,4	1	Regadío	12.000	12.000	-	-	-	-	-	-	3	
SOLER VIVANCOS, JOSE	5358	B	4	778	20/02/2007	CPP-110/1994	Consultar Visor GIS CHS	Murcia	Murcia	Murcia	-	1	Otros	1.260	-	-	-	-	-	-	1.260	1	
SORIANO BORDE, ANTONIO	4869	B	3	503	20/12/2005	CPP-137/1995	Consultar Visor GIS CHS	Cartagena	Murcia	Murcia	-	1	Otros	500	-	-	-	-	-	-	500	1	
SOTO ARMERO, JOSÉ ALFONSO / SOTO ALBALADEJO, JOAQUINA / SOTO ALBALADEJO, ALFONSO	1597	C	3	476	09/03/1992	IP-139/1987	Consultar Visor GIS CHS	Cartagena	Murcia	Murcia	15,0	1	Regadío	45.000	45.000	-	-	-	-	-	-	5	
SOTO GARCIA, JUAN	6357	CAT	8	1544	12/11/2007	IPC-362/2001	Consultar Visor GIS CHS	Cartagena	Murcia	Murcia	4,8	1	Regadío, Otros	6.500	5.760	-	-	-	-	-	-	740	2
SOTO LAS HERAS, TOMAS / RODRIGUEZ AGRICULTURA, S.L.	7634	A	8	1472	17/11/2011	APS-98/1995	Consultar Visor GIS CHS	Murcia	Murcia	Murcia	38,9	1	Regadío	194.650	194.650	-	-	-	-	-	-	9	
SOTO MARTINEZ, JOSE	2093	B	1	22	02/10/1990	CPP-33/1988	Consultar Visor GIS CHS	Murcia	Murcia	Murcia	-	1	Ganadería	2.000	-	-	-	-	-	-	2.000	1	
SOTO ORTEGA, RAFAEL	7635	B	7	1529	18/11/2011	CPP-37/1993	Consultar Visor GIS CHS	Torre Pacheco	Murcia	Murcia	-	1	Ganadería	6.900	-	-	-	-	-	-	6.900	2	
SOTO ROS, FRANCISCO	8276	B	8	1569	12/06/2015	CPP-65/2013	Consultar Visor GIS CHS	Cartagena	Murcia	Murcia	-	1	Otros	423	-	-	-	-	-	-	423	1	
SOTO SANCHEZ, ANTONIA	4822	B	3	469	14/11/2005	CPP-37/1996	Consultar Visor GIS CHS	Cartagena	Murcia	Murcia	-	1	Otros	500	-	-	-	-	-	-	500	1	
SOTO SANCHEZ, SEBASTIAN	2239	B	1	74	26/02/1993	CPP-8/1992	Consultar Visor GIS CHS	Cartagena	Murcia	Murcia	-	1	Otros	4.598	-	-	-	-	-	-	4.598	1	
SOTO TORRES, JUANA	6574	B	6	1071	20/02/2008	CPP-120/2006	Consultar Visor GIS CHS	Cartagena	Murcia	Murcia	-	1	Otros	168	-	-	-	-	-	-	168	1	
SOTO VIDAL, PEDRO	8776	B	10	1847	26/10/2020	CPP-187/2019	Consultar Visor GIS CHS	Cartagena	Murcia	Murcia	-	1	Otros	320	-	-	-	-	-	-	320	1	
SOTO, FERIQUÉ / SOTO, MARC / HEHLEN, FRANCOISE	5963	B	5	903	02/07/2007	CPP-97/2002	Consultar Visor GIS CHS	Cartagena	Murcia	Murcia	-	1	Otros	222	-	-	-	-	-	-	222	1	
SRIEL CONSUMER CEE, S.A.	7733	A	8	1538	31/08/2012	CSR-39/2010	Consultar Visor GIS CHS	Cartagena	Murcia	Murcia	0,1	1	Regadío	2.820	2.820	-	-	-	-	-	-	1	
SURINVER, S.C.L.	2359	CAT	2	305	30/12/1993	IPC-52/1993	Consultar Visor GIS CHS	Pilar de la Horadada	Alicante	Alicante	-	1	Industrial	48.000	-	48.000	-	-	-	-	-	5	

(1) A efectos de la elaboración del presente censo se han tenido en cuenta las alegaciones realizadas en cuanto a la modificación de titularidad del aprovechamiento, sin perjuicio de la tramitación del correspondiente expediente administrativo en el que se resuelva si procede o no dicha modificación de titularidad y, en su caso, su posterior inscripción en el Registro de Aguas y consecuente actualización en el censo.
(2) Los aprovechamientos que carecen de datos de inscripción en el Registro de Aguas (sección B) reflejarán dichos datos una vez se actualice el mismo.




LISTADO		CONSTITUCIÓN DE LA COMUNIDAD DE USUARIOS DE LA MASA DE AGUA SUBTERRÁNEA ES050MSBT00000052 – CAMPO DE CARTAGENA (ÁMBITO TERRITORIAL DEL ACUÍFERO CUATERNARIO) - CENSO DEFINITIVO DE USUARIOS -										 MINISTERIO PARA LA TRANSICIÓN ECOLÓGICA Y EL RETO DEMOGRÁFICO		 CONFERENCIACIÓN HIDROGRÁFICA DEL SEGURO DA COMISARÍA DE AGUAS								
FECHA: 08/01/2024																						
N/R: INFO-0151/2023																						
TITULARIDAD ⁽¹⁾		APROVECHAMIENTO ⁽²⁾					UBICACIÓN			CARACTERÍSTICAS ESENCIALES			VOLUMEN AUTORIZADO					VOTOS				
PERSONA FÍSICA O JURÍDICA		N.º APROV.	SECCIÓN	TOMO	HOJA	FECHA INSC.	EXPEDIENTE	POLÍGONO Y PARCELA	TÉRMINO MUNICIPAL	PROVINCIA	SUPERFICIE REGADIO (ha)	N.º CAPTACIONES	USO	TOTAL (m³/año)	REGADIO (m³/año)	INDUSTRIAL (m³/año)	ABAST. (m³/año)	GANADERÍA (m³/año)	HIDROEL. (m³/año)	OTROS (m³/año)	N.º VOTOS	
TARRAGA MARTINEZ, ANGEL / VILLA PERU, S.L.		7004	CAT	10	1824	12/05/2009	APM-30/2007	Consultar Visor GIS CHS	San Javier	Murcia	9,0	1	Regadío	47.700	47.700	-	-	-	-	-	5	
TÉCNICA DE EXTRUSIÓN E INYECCIÓN DE MURCIA, S.L.		7553	B	7	1305	26/08/2011	CPP-92/2008	Consultar Visor GIS CHS	Torre Pacheco	Murcia	-	1	Industrial	700	-	700	-	-	-	-	1	
TÉCNICA DE INVERSIONES GAMMA, S.L. / EXPRACAR, S.L. / ROYMAGA S.L. / HERENCIA YACENTE FRANCISCO ROCA MEROÑO		1105	C	8	1421	15/02/1993	IPR-1092/1988	Consultar Visor GIS CHS	Cartagena	Murcia	343,0	9	Regadío	840.350	840.350	-	-	-	-	-	19	
TÉCNICAS DE INVERSIONES GAMMA, S.L. / EXPLOTACIONES AGRARIAS DEL MAR MENOR, S.L.		7561	A	8	1438	01/09/2011	APS-3/2008	Consultar Visor GIS CHS	Cartagena	Murcia	18,1	1	Regadío	90.500	90.500	-	-	-	-	-	7	
TERRA INVERIS NATURE, S.L.		511	C	6	1118	08/10/1992	IPR-795/1988	Consultar Visor GIS CHS	Cartagena	Murcia	8,4	2	Regadío	21.894	21.894	-	-	-	-	-	4	
TERRASOL, S.COOP.V. / AGROPALLARÉS, S.L.		135	C	5	850	27/05/1992	IPR-879/1988	Consultar Visor GIS CHS	Murcia	Murcia	3,5	1	Regadío	17.500	17.500	-	-	-	-	-	3	
TOBAL LIARTE, LAZARO		5956	B	5	896	29/06/2007	CPP-128/2003	Consultar Visor GIS CHS	Cartagena	Murcia	-	1	Otros	348	-	-	-	-	-	-	348	1
TOMAS ROJO, FRANCISCO		8140	B	8	1520	12/12/2014	CPP-78/2013	Consultar Visor GIS CHS	Cartagena	Murcia	-	1	Otros	516	-	-	-	-	-	-	516	1
TOMAS ROJO, JUAN		8325	B	8	1581	18/11/2015	CPP-83/2013	Consultar Visor GIS CHS	Cartagena	Murcia	-	1	Otros	560	-	-	-	-	-	-	560	1
TORRES CELDRAN, JUANA		6039	B	5	949	09/08/2007	CPP-95/2004	Consultar Visor GIS CHS	Cartagena	Murcia	-	1	Otros	228	-	-	-	-	-	-	228	1
TORRES DIAZ, JOAQUIN		7872	B	7	1392	24/04/2013	CPP-69/2011	Consultar Visor GIS CHS	Cartagena	Murcia	-	1	Otros	344	-	-	-	-	-	-	344	1
TORRES DIAZ, JOSEFA		6628	B	6	1080	02/04/2008	CPP-147/2006	Consultar Visor GIS CHS	Cartagena	Murcia	-	1	Otros	368	-	-	-	-	-	-	368	1
TORRES GONZALEZ, JOAQUIN		4154	B	2	291	12/02/2002	CPP-121/2000	Consultar Visor GIS CHS	Cartagena	Murcia	-	1	Otros	525	-	-	-	-	-	-	525	1
TORRES LOPEZ, EUSEBIO		6847	CAT	9	1783	25/11/2008	IPC-112/1998	Consultar Visor GIS CHS	Cartagena	Murcia	-	1	Otros	200	-	-	-	-	-	-	200	1
TORRES MIRALLES, PEDRO		597	CAT	1	169	03/12/1992	IPC-129/1989	Consultar Visor GIS CHS	Pilar de la Horadada	Alicante	1,0	1	Regadío	5.200	5.200	-	-	-	-	-	2	
TORRES MORENO, JUAN JOSE		4327	B	2	347	17/03/2003	CPP-160/2001	Consultar Visor GIS CHS	Cartagena	Murcia	-	1	Ganadería, Otros	730	-	-	-	292	-	-	438	1
TOVAR GARCIA, JOSE		8353	A	9	1796	20/04/2016	APM-1/1995	Consultar Visor GIS CHS	Murcia	Murcia	5,9	1	Regadío	29.250	29.250	-	-	-	-	-	4	
TRIVES ILLAN, MANUEL		6697	B	6	1106	24/07/2008	CPP-151/2003	Consultar Visor GIS CHS	San Javier	Murcia	-	1	Otros	168	-	-	-	-	-	-	168	1
TRIVIÑO SAMPER, ANTONIO / SALAZONES JULIAN LOPEZ, S.L.		1017	CAT	1	63	18/05/1992	IPC-18/1988	Consultar Visor GIS CHS	San Pedro del Pinatar	Murcia	18,1	2	Regadío	96.142	96.142	-	-	-	-	-	7	
TURBAS Y COCO MAR MENOR, S.L.		8578	B	9	1711	28/02/2018	CPP-81/2008	Consultar Visor GIS CHS	Murcia	Murcia	-	1	Industrial	2.308	-	2.308	-	-	-	-	1	
UNION DE EXPLOSIVOS RIO TINTO S.A.		877	C	7	1260	28/01/1993	IPR-966/1988	Consultar Visor GIS CHS	Cartagena	Murcia	-	1	Otros	520	-	-	-	-	-	-	520	1
UNION EXPLOSIVOS RIO TINTO, S.A.		804	C	7	1251	27/01/1993	IPR-967/1988	Consultar Visor GIS CHS	Cartagena	Murcia	-	1	Industrial	25.920	-	25.920	-	-	-	-	-	4
UNIVERSIDAD POLITÉCNICA DE CARTAGENA		7880	B	7	1397	06/05/2013	CPP-8/2010	Consultar Visor GIS CHS	Cartagena	Murcia	-	1	Otros	5.850	-	-	-	-	-	-	5.850	2
URBANIZADORA LOS NIETOS, S.L.		-	-	-	-	-	CPP-110/2022	Consultar Visor GIS CHS	Cartagena	Murcia	-	1	Otros	860	-	-	-	-	-	-	860	1
URPECO, S.A.		6710	CAT	9	1718	31/07/2008	IPC-856/1997	Consultar Visor GIS CHS	Cartagena	Murcia	28,5	2	Regadío	30.000	30.000	-	-	-	-	-	4	
URREA GARCIA, MIGUEL		6962	CAT	10	1812	02/03/2009	IPC-74/1996	Consultar Visor GIS CHS	Fuente Álamo	Murcia	5,4	1	Regadío, Ganadería	8.800	2.000	-	-	6.800	-	-	2	
VALLO VALLO, RICARDO / VALLO VALLO, CARMEN / VALLO VALLO, JESUS		2161	CAT	2	267	27/05/1993	IPC-169/1989	Consultar Visor GIS CHS	San Miguel de Salinas	Alicante	80,3	5	Regadío, Otros	463.910	447.998	-	-	-	-	-	15.912	14
VALDEALBO, S.L.		6592	CAT	9	1678	28/02/2008	APM-76/2006	Consultar Visor GIS CHS	San Javier	Murcia	32,0	2	Regadío	169.600	169.600	-	-	-	-	-	9	
VANCE, S.L. / CUCHETO, S.L.		5328	C	12	2298	23/01/2007	IPR-2186/1989	Consultar Visor GIS CHS	Pilar de la Horadada	Alicante	55,8	8	Regadío	195.300	195.300	-	-	-	-	-	9	
VAZQUEZ FRANCES, JOSEFA		594	CAT	1	165	30/11/1992	IPC-47/1989	Consultar Visor GIS CHS	La Unión	Murcia	1,0	1	Regadío	5.300	5.300	-	-	-	-	-	2	
VELASCO GUJARRO, FRANCISCO		3795	CAT	5	909	24/10/2000	IPC-4/1996	Consultar Visor GIS CHS	Cartagena	Murcia	7,7	1	Regadío	40.850	40.850	-	-	-	-	-	5	
VELASCO MARTINEZ, EUGENIO / PAGAN NUÑEZ, CARMEN		6418	CAT	8	1576	23/11/2007	IPC-867/1997	Consultar Visor GIS CHS	Cartagena	Murcia	24,0	1	Regadío	60.000	60.000	-	-	-	-	-	6	
VENALCAMPO GOLF S.L.		1510	C	2	387	27/02/1992	IP-57/1986	Consultar Visor GIS CHS	Murcia	Murcia	50,0	1	Regadío	265.000	265.000	-	-	-	-	-	11	
VENDRELL PEREZ, JOAQUIN		871	C	7	1271	28/01/1993	IPR-898/1989	Consultar Visor GIS CHS	Cartagena	Murcia	12,0	1	Regadío	50.000	50.000	-	-	-	-	-	5	

(1) A efectos de la elaboración del presente censo se han tenido en cuenta las alegaciones realizadas en cuanto a la modificación de titularidad del aprovechamiento, sin perjuicio de la tramitación del correspondiente expediente administrativo en el que se resuelva si procede o no dicha modificación de titularidad y, en su caso, su posterior inscripción en el Registro de Aguas y consecuente actualización en el censo.

(2) Los aprovechamientos que carecen de datos de inscripción en el Registro de Aguas (sección B) reflejarán dichos datos una vez se actualice el mismo.




LISTADO	CONSTITUCIÓN DE LA COMUNIDAD DE USUARIOS DE LA MASA DE AGUA SUBTERRÁNEA ES050MSBT00000052 – CAMPO DE CARTAGENA (ÁMBITO TERRITORIAL DEL ACUÍFERO CUATERNARIO) - CENSO DEFINITIVO DE USUARIOS -	 MINISTERIO PARA LA TRANSICIÓN ECOLÓGICA Y EL RETO DEMOGRÁFICO	CONFERENCIACIÓN HIDROGRÁFICA DEL SEGURO O.A.
FECHA: 08/01/2024			COMISARÍA DE AGUAS
N/R: INFO-0151/2023			

TITULARIDAD ⁽¹⁾	APROVECHAMIENTO ⁽²⁾					UBICACIÓN			CARACTERÍSTICAS ESENCIALES			VOLUMEN AUTORIZADO						VOTOS		
	N.º APROV.	SECCIÓN	TOMO	HOJA	FECHA INSC.	EXPEDIENTE	POLÍGONO Y PARCELA	TÉRMINO MUNICIPAL	PROVINCIA	SUPERFICIE REGADO (ha)	N.º CAPTACIONES	USO	TOTAL (m3/año)	REGADIO (m3/año)	INDUSTRIAL (m3/año)	ABAST. (m3/año)	GANADERÍA (m3/año)		HIDROEL. (m3/año)	OTROS (m3/año)
VENTURA PORCEL, ENRIQUE MACARIO RAMON / BALLESTER ILLESCAS, MARIA JOSE / BALLESTER CARRERAS, ANTONIO JOSE ORiol JESUS / BALLESTER CARRERAS, JOSE SEBASTIAN / BALLESTER CARRERAS, FRANCISCO DE ASIS / BALLESTER CARRERAS, MARIA DOLORES / BALLESTER CARRERAS, MARIA TERESA	1019	CAT	1	51	06/04/1992	IPC-19/1988	Consultar Visor GIS CHS	Murcia	Murcia	51,8	1	Regadio	274.540	274.540	-	-	-	-	-	11
VERA BARCELONA, PEDRO	3821	CAT	5	933	06/11/2000	APS-60/1996	Consultar Visor GIS CHS	Cartagena	Murcia	2,0	2	Regadio	6.570	6.570	-	-	-	-	-	2
VERA CALDERON, JUAN	2350	CAT	2	309	30/12/1993	IPC-65/1988	Consultar Visor GIS CHS	Murcia	Murcia	20,0	1	Regadio	19.000	19.000	-	-	-	-	-	3
VERA DENGRA, JUAN ANTONIO	7163	B	7	1214	15/02/2010	CPP-21/2006	Consultar Visor GIS CHS	Fuente Álamo	Murcia	-	1	Otros	216	-	-	-	-	-	216	1
VERA GARCIA, ISABEL	7292	B	7	1240	28/06/2010	CPP-73/2007	Consultar Visor GIS CHS	Cartagena	Murcia	-	1	Ganadería	806	-	-	-	806	-	-	1
VERA LÓPEZ, GERMAN	8893	B	10	1937	01/12/2023	CPP-157/2021	Consultar Visor GIS CHS	Fuente Álamo	Murcia	-	1	Otros	404	-	-	-	-	-	404	1
VERA LOPEZ, GINES	604	CAT	1	129	11/11/1992	IPC-118/1988	Consultar Visor GIS CHS	La Unión	Murcia	1,9	1	Regadio	9.964	9.964	-	-	-	-	-	2
VERA MARTINEZ, ANGEL	4437	B	2	375	19/02/2004	CPP-163/1996	Consultar Visor GIS CHS	Fuente Álamo	Murcia	-	1	Otros	548	-	-	-	-	-	548	1
VERA MARTINEZ, JOSE	7522	B	7	1297	10/06/2011	CPP-70/2009	Consultar Visor GIS CHS	Cartagena	Murcia	-	1	Ganadería, Otros	241	-	-	-	73	-	188	1
VERA MARTINEZ, TEODORO	2964	CAT	3	402	21/03/1996	IPC-10/1996	Consultar Visor GIS CHS	San Javier	Murcia	7,0	1	Regadio	37.100	37.100	-	-	-	-	-	5
VERA SANCHEZ, FRANCISCO	8332	B	8	1584	23/11/2015	CPP-99/2014	Consultar Visor GIS CHS	Cartagena	Murcia	-	1	Otros	262	-	-	-	-	-	262	1
VERA VIDAL, JOSE / VERA VIDAL, MIGUEL / VERA VIDAL, SECUNDINO / VERA VIDAL, FRANCISCA	3560	CAT	4	705	22/06/2000	IPC-92/1997	Consultar Visor GIS CHS	San Pedro del Pinatar	Murcia	3,5	1	Regadio	17.500	17.500	-	-	-	-	-	3
VICTOSOGAL, S.L. / GALINDO FERNÁNDEZ, PEDRO JOSE / GALINDO SOTO, JOSE / SAURA SÁNCHEZ, JOSE ANTONIO	146	C	5	861	27/06/1992	IPR-2338/1989	Consultar Visor GIS CHS	Cartagena	Murcia	10,0	1	Regadio	53.000	53.000	-	-	-	-	-	6
VIDAL GARCÍA, JOSÉ ANDRÉS / VIDAL GARCÍA, MARÍA DEL CARMEN	-	-	-	-	-	CPP-139/2022	Consultar Visor GIS CHS	Fuente Álamo	Murcia	-	1	Ganadería	5.969	-	-	-	5.969	-	-	2
VIDAL MADRID, LEANDRO / VIDAL TUDELA, MARIA ISABEL / VIDAL TUDELA, JULIA	3644	C	11	2116	26/07/2000	APM-52/1996	Consultar Visor GIS CHS	Cartagena	Murcia	2,9	1	Regadio	15.105	15.105	-	-	-	-	-	3
VIDAL MARTINEZ Y HERMANA, MARIA DOLORES	2843	B	1	97	05/08/1995	CPP-61/1992	Consultar Visor GIS CHS	Cartagena	Murcia	-	1	Ganadería	6.500	-	-	-	6.500	-	-	2
VILLAESCUSA SANCHEZ, FRANCISCO	2936	B	1	134	18/10/1996	CPP-56/1994	Consultar Visor GIS CHS	Murcia	Murcia	-	1	Otros	1.200	-	-	-	-	-	1.200	1
VILLAPERI, S.L.	7043	CAT	10	1834	10/07/2009	IPC-382/2001	Consultar Visor GIS CHS	Cartagena	Murcia	25,4	1	Regadio	76.200	76.200	-	-	-	-	-	6
VILLAR ALTO LO NAVARRO, S.L.	230	C	1	13	13/04/1987	IP-47/1987	Consultar Visor GIS CHS	Torre Pacheco	Murcia	200,0	1	Regadio	440.000	440.000	-	-	-	-	-	14
VILLAR ALTO LO NAVARRO, S.L.	7179	CAT	10	1852	26/02/2010	IPC-416/1998	Consultar Visor GIS CHS	Torre Pacheco	Murcia	200,0	2	Regadio	40.000	40.000	-	-	-	-	-	5
VILLENA PARDO, JOSEFA / SAURA VILLENA, NURIA / SAURA VILLENA, MARIA JOSE	663	C	7	1205	03/12/1992	IPR-775/1989	Consultar Visor GIS CHS	Cartagena	Murcia	18,0	1	Regadio	46.692	46.692	-	-	-	-	-	5
WINSTON WARD, JOHN / LILY WARD, GEORGINA	6063	B	5	969	14/08/2007	CPP-92/2001	Consultar Visor GIS CHS	Cartagena	Murcia	-	1	Otros	402	-	-	-	-	-	402	1
YEPES LOPEZ, GERONIMO	7119	CAT	10	1840	14/12/2009	IPC-54/2001	Consultar Visor GIS CHS	Fuente Álamo	Murcia	0,2	1	Regadio, Otros	1.083	783	-	-	-	-	300	1
ZAMORA JIMENEZ, PEDRO	43	C	4	760	24/06/1992	APS-115/1995	Consultar Visor GIS CHS	Cartagena	Murcia	7,0	1	Regadio	37.100	37.100	-	-	-	-	-	5
ZAPATA EGEEA, JESUS / MERCADER GARCIA, JUAN / MERCADER GARCIA, PILAR / MERCADER GARCIA, CARMEN	22	C	4	739	16/06/1992	IPR-774/1989	Consultar Visor GIS CHS	Murcia	Murcia	70,0	1	Regadio	350.000	350.000	-	-	-	-	-	12
ZAPATA GALVEZ, FRANCISCO	586	CAT	1	144	24/11/1992	IPC-128/1989	Consultar Visor GIS CHS	Pilar de la Horadada	Alicante	32,0	1	Regadio	160.000	160.000	-	-	-	-	-	8
ZAPATA GALVEZ, MP DE LOS ANGELES	1830	C	4	707	04/06/1992	IPR-1786/1989	Consultar Visor GIS CHS	San Pedro del Pinatar	Murcia	40,3	1	Regadio	213.325	213.325	-	-	-	-	-	10
ZAPATA GALVEZ, MARIA LUISA	988	C	7	1381	04/02/1993	IPR-1787/1989	Consultar Visor GIS CHS	Pilar de la Horadada	Alicante	19,8	1	Regadio	104.940	104.940	-	-	-	-	-	7
ZAPATA GALVEZ ENCARNACION/ MAQUINASA, S.L.	598	CAT	1	170	03/12/1992	IPC-33/1988	Consultar Visor GIS CHS	Pilar de la Horadada	Alicante	22,4	1	Regadio	88.000	88.000	-	-	-	-	-	7

(1) A efectos de la elaboración del presente censo se han tenido en cuenta las alegaciones realizadas en cuanto a la modificación de titularidad del aprovechamiento, sin perjuicio de la tramitación del correspondiente expediente administrativo en el que se resuelva si procede o no dicha modificación de titularidad y, en su caso, su posterior inscripción en el Registro de Aguas y consecuente actualización en el censo.

(2) Los aprovechamientos que carecen de datos de inscripción en el Registro de Aguas (sección B) reflejarán dichos datos una vez se actualice el mismo.



LISTADO		CONSTITUCIÓN DE LA COMUNIDAD DE USUARIOS DE LA MASA DE AGUA SUBTERRÁNEA ES050MSBT00000052 - CAMPO DE CARTAGENA (ÁMBITO TERRITORIAL DEL ACUÍFERO CUATERNARIO) - CENSO DEFINITIVO DE USUARIOS -										 MINISTERIO PARA LA TRANSICIÓN ECOLÓGICA Y EL RETO DEMOGRÁFICO		CONFERENCIA HIDROGRÁFICA DEL SEGURO D.A.							
FECHA: 08/01/2024														COMISARÍA DE AGUAS							
N/R: INFO-0151/2023																					
TITULARIDAD ⁽¹⁾		APROVECHAMIENTO ⁽²⁾					UBICACIÓN			CARACTERÍSTICAS ESENCIALES			VOLUMEN AUTORIZADO					VOTOS			
PERSONA FÍSICA O JURÍDICA	N.º APROV.	SECCIÓN	TOMO	HOJA	FECHA INSC.	EXPEDIENTE	POLÍGONO Y PARCELA	TÉRMINO MUNICIPAL	PROVINCIA	SUPERFICIE REGADIO (ha)	N.º CAPTACIONES	USO	TOTAL (m³/año)	REGADIO (m³/año)	INDUSTRIAL (m³/año)	ABAST. (m³/año)	GANADERÍA (m³/año)	HIDROEL. (m³/año)	OTROS (m³/año)	N.º VOTOS	
ZAPATA GIRONA, BENITO	587	CAT	1	143	24/11/1992	IPC-16/1988	Consultar Visor GIS CHS	Pilar de la Horadada	Alicante	5,6	1	Regadío	22.522	22.522	-	-	-	-	-	4	
ZAPATA HERNANDEZ, GENARO	4868	8	3	502	19/12/2005	CPP-128/1996	Consultar Visor GIS CHS	Cartagena	Murcia	-	1	Otros	500	-	-	-	-	-	500	1	
ZAPATA ORTUÑO, CLEMENTE FRANCISCO / FERRER SÁEZ, MARIA DEL CARMEN / AGROINVER ZAPATA, S.L.	591	CAT	1	157	24/11/1992	IPC-47/1988	Consultar Visor GIS CHS	Pilar de la Horadada	Alicante	51,9	1	Regadío	99.000	99.000	-	-	-	-	-	7	
ZAPATA PEÑALVER, AGUEDA	6355	CAT	8	1542	12/11/2007	IPC-417/2001	Consultar Visor GIS CHS	Cartagena	Murcia	4,1	1	Regadío	24.600	24.600	-	-	-	-	-	4	
ZAPATA PEÑALVER, PEDRO	7000	CAT	10	1821	04/05/2009	IPC-416/2001	Consultar Visor GIS CHS	Cartagena	Murcia	6,6	1	Regadío	23.240	23.240	-	-	-	-	-	4	
ZAPATA ROMERO, GINES	623	CAT	1	175	03/12/1992	IPR-2192/1989	Consultar Visor GIS CHS	La Unión	Murcia	9,0	2	Regadío	47.700	47.700	-	-	-	-	-	5	
ZAPATA SAURA, PEDRO / SAMPER QUESADA, JOSE MARIA / SAMPER QUESADA, FIDEL / MARTINEZ MARTINEZ, RAMON / ZAPATA ESCARBAJAL, ANTONIO / ZAPATA SAMPER, FERNANDO / TORRES LOPEZ, MARIANO / PEREZ PARDO, MIGUEL / MARTINEZ MARTINEZ, RAMON / GONZALEZ MARTINEZ, MICABELA / PEREZ PARDO, FAUSTINO / PEREZ GARCIA, ANTONIO	4305	CAT	6	1143	07/02/2003	IPC-738/1997	Consultar Visor GIS CHS	San Javier	Murcia	13,9	1	Regadío	69.600	69.600	-	-	-	-	-	6	
ZAPATA VILLASCUJA, FERNANDO	3176	A	3	448	08/01/1999	APS-82/1996	Consultar Visor GIS CHS	Pilar de la Horadada	Alicante	30,0	1	Regadío	150.000	150.000	-	-	-	-	-	8	
ZAPATA VILLASCUJA, FERNANDO / ZAPATA GIRONA, FERNANDO / ZAPATA GIRONA, JOSE	1438	CAT	2	234	26/02/1993	IPC-32/1988	Consultar Visor GIS CHS	Pilar de la Horadada	Alicante	27,8	1	Regadío	90.000	90.000	-	-	-	-	-	7	
ZILBERMANN SAMPERE, SOLANGE	1097	CAT	2	222	15/02/1993	IPC-27/1988	Consultar Visor GIS CHS	Pilar de la Horadada	Alicante	63,6	3	Regadío	150.000	150.000	-	-	-	-	-	8	
TOTAL APROVECHAMIENTOS	1.185																			TOTAL VOTOS	6.234

(1) A efectos de la elaboración del presente censo se han tenido en cuenta las alegaciones realizadas en cuanto a la modificación de titularidad del aprovechamiento, sin perjuicio de la tramitación del correspondiente expediente administrativo en el que se resuelva si procede o no dicha modificación de titularidad y, en su caso, su posterior inscripción en el Registro de Aguas y consecuente actualización en el censo.
(2) Los aprovechamientos que carecen de datos de inscripción en el Registro de Aguas (sección B) reflejarán dichos datos una vez se actualice el mismo.

