




MAPA DE SITUACION

 MINISTERIO DE MEDIO AMBIENTE Secretaría General para el Territorio y la Biodiversidad	DIRECCIÓN GENERAL DEL AGUA
	CONFEDERACIÓN HIDROGRÁFICA DEL SEGURA
 	XYTZ PRESA DE LA RAMBLA DE ALGECIRAS FECHA: ABRIL 2004 ESCALA: 1:50.000
	MARCO GEOGRÁFICO Y ACCESOS HOJA Nº 1.1