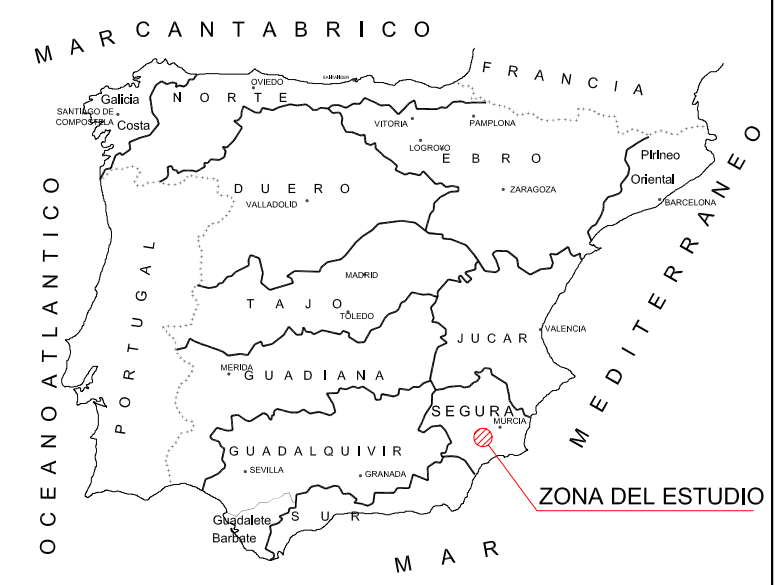




4.198.000  
4.196.000  
4.194.000  
4.192.000  
4.190.000

638.000 640.000 642.000 644.000 646.000 648.000



MAPA DE SITUACION

 MINISTERIO DE MEDIO AMBIENTE Secretaría General para el Territorio y la Biodiversidad	DIRECCIÓN GENERAL DEL AGUA
	CONFEDERACIÓN HIDROGRÁFICA DEL SEGURA
<b>XYZT PRESA DE JOSÉ BAUTISTA MARTÍN</b>	
<b>MARCO GEOGRÁFICO Y ACCESOS</b>	
	FECHA: ABRIL 2004 ESCALA: 1:50.000 HOJA Nº 1.1