




— COTA DE ALVIADERO 357.18 (49.64)  
— COTA DE CORONACIÓN 364.09 (56.55)

 MINISTERIO DE MEDIO AMBIENTE	DIRECCIÓN GENERAL DEL AGUA	
	CONFEDERACIÓN HIDROGRÁFICA DEL SEGURO	
<b>XYZT PRESA DE LA CIERVA</b>		
<b>PLANTA DEL EMBALSE</b>		
 IBERHIDRA  INCLAM <small>INGENIERÍA DEL AGUA</small>	FECHA: NOVIEMBRE 2004 ESCALA: 1:5000	PLANO Nº <b>1.4</b> HOJA 1 DE 1