





602.000 604.000 606.000 608.000 610.000 612.000 614.000

4.179.000
4.177.000
4.175.000
4.173.000
4.171.000



MAPA DE SITUACION

| | |
|--|---------------------------------------|
|  MINISTERIO DE MEDIO AMBIENTE Secretaría General para el Territorio y la Biodiversidad | DIRECCIÓN GENERAL DEL AGUA |
| | CONFEDERACIÓN HIDROGRÁFICA DEL SEGURA |
| XYZT PRESA DE PUENTES | |
| FECHA: ABRIL 2004 ESCALA: 1:50.000 | |
|  INCLAM | MARCO GEOGRÁFICO Y ACCESOS |
|  | HOJA Nº 1.1 |