






LEYENDA

-  U.U.H.H. diagnosticadas como salinizadas
-  Resto de U.U.H.H.
-  Capital de provincia
-  Límite C.H. Segura
-  Límite resto de Confederaciones



 SECRETARÍA GENERAL PARA EL TERRITORIO Y LA BIODIVERSIDAD DIRECCIÓN GENERAL DEL AGUA CONFEDERACIÓN HIDROGRÁFICA DEL SEGURA	
ASISTENCIA TÉCNICA PARA LA ELABORACIÓN DE PLANES DE ACTUACIÓN EN SITUACIONES DE ALERTA Y EVENTUAL SEQUÍA EN LA CUENCA DEL SEGURA	ESCALA: 0 5 10 15 Km Proyección: U.T.M. (Pseudo-Cilíndrica) Datum: ETRS89 FECHA: JUNIO 2006
TÍTULO DEL PLANO: MAPA DE U.U.H.H. SALINIZADAS	COMPROBADO:
EL DIRECTOR DEL PROYECTO: VVP/JMP/DM	11 de