

**LÁMINAS**

**DEL ANEJO 1**

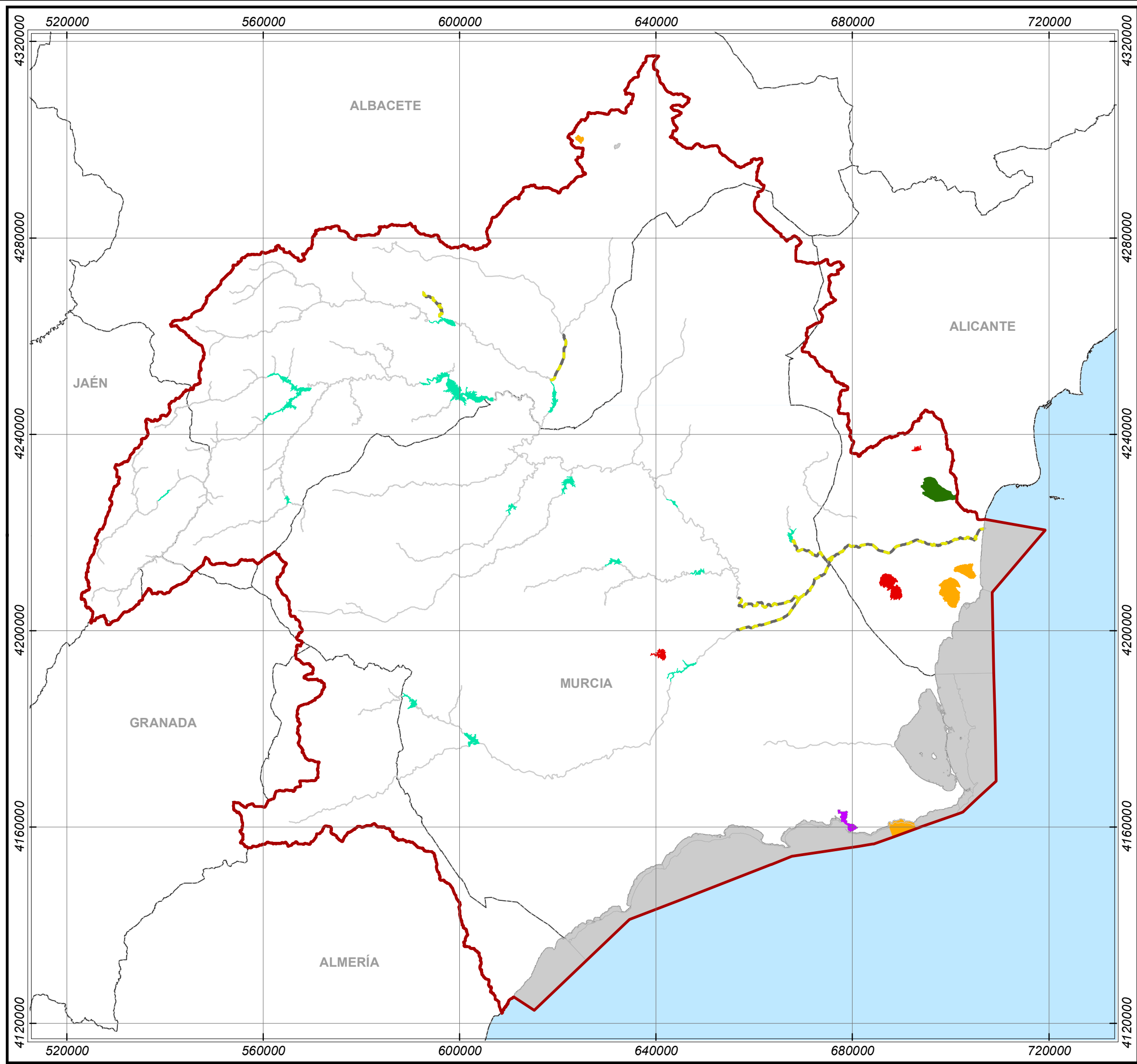
**"DESIGNACIÓN DE MASAS DE AGUA ARTIFICIALES Y MUY  
MODIFICADAS"**



## **INDICE**

1.1.- DESIGNACIÓN DEFINITIVA DE MASAS DE AGUA HMWB Y AW .....	3
---	---





**LEYENDA**

**Masas de agua HMWB y AW**



-  Masas HMWB por encauzamiento
-  Masas HMWB por embalse
-  Masas HMWB por fluctuaciones artificiales de nivel
-  Masas HMWB por extracción de productos naturales
-  Masas HMWB por puertos y otras infraestructuras
-  Masas AW
-  Límite de la DHS

	GOBIERNO DE ESPAÑA	MINISTERIO DE AGRICULTURA, ALIMENTACIÓN Y MEDIO AMBIENTE	CONFEDERACIÓN HIDROGRÁFICA DEL SEGURA
---	--------------------	--	---------------------------------------

**CONFEDERACION HIDROGRAFICA DEL SEGURA - PLAN HIDROLOGICO -**

MAPA N°:

**1.1. Masas de agua HMWB y AW en la DHS**

ESCALA: 1:760.000	
 0 5 10 20 30 Kilómetros	