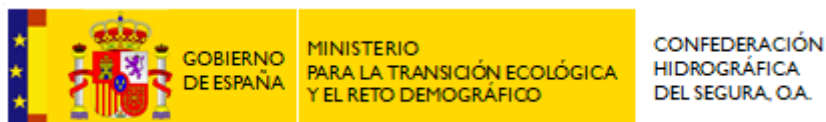


## **Demarcación Hidrográfica del Segura**

# **ESTUDIO AMBIENTAL ESTRATÉGICO CONJUNTO DEL PLAN HIDROLÓGICO (3<sup>er</sup> CICLO) Y DEL PLAN DE GESTIÓN DEL RIESGO DE INUNDACIÓN (2<sup>o</sup> CICLO) DE LA DEMARCACIÓN HIDROGRÁFICA DEL SEGURA**

## **ESTUDIO AMBIENTAL ESTRATÉGICO**

### **Anexo 6. ARPSIS**



**Abril de 2022**

**ANEXO Nº 6. ARPSIS**

En la Evaluación Preliminar del Riesgo de Inundación (EPRI) del 2.º ciclo se ha mantenido las 43 ARPSIs de la Demarcación, 22 fluviales y de transición y 21 costeras, ampliándose el número de tramos de ARPSI fluviales o fluvio-pluviales de 148 a 153 tramos, lo que hace un total de 571,84 km de cauce y manteniéndose los tramos costeros, ya actualizados durante la elaboración de los mapas de peligrosidad y de riesgo de inundación de origen marino del 1.º ciclo, con una longitud total de 78,01 km.

A cada una de estas áreas se le asignó un código compuesto de tres identificadores: i) la matrícula identificativa de la Demarcación (Segura, ES070), ii) la denominación “ARPSIs” en español o “APSFR” en anglosajón, en el caso de las áreas fluviales o “PM” en las costeras, y iii) un número ordinal de cuatro dígitos.

La EPRI del 2º ciclo se puede consultar en:

<https://chsegura.es/es/cuenca/caracterizacion/zonas-inundables-y-gestion-del-riesgo/evaluacion-preliminar-de-riesgos-de-inundacion-epri/#2ciclo>

Y en los visores cartográficos de la CHS y del Sistema Nacional de Cartografía de Zonas Inundables (SNCZI):

<https://www.chsegura.es/portalschsic/apps/webappviewer/index.html?id=8cd53d4baf504afd330fbb0d74d2f8&codif=&nombre=Zonas%20inundables>

<http://sig.magrama.es/snczi/>

### ARPSIs de origen fluvial

En la siguiente tabla se recogen los 5 nuevos tramos de ARPSI incorporados en este ciclo de implantación de la Directiva.

**Tabla 1. Tramos de ARPSI nuevos (actualización).**

Código de Tramo	Nombre	Longitud (km)	Código ARPSI
ES070/0016-04	Ampliación Rambla de Benipila	1,33	ES070/0016
ES070/0012-12	Sin Nombre (La Torre Golf y Terrazas La Torre)	7,53	ES070/0012
ES070/0006-20	Río Segura (Ceuti)	17,83	ES070/0006
ES070/0015-08	Rambla de Los Aznares	3,37	ES070/0015
ES070/0016-05	Rambla del Portús	1,39	ES070/0016

En la siguiente tabla se refleja el conjunto de ARPSIs y tramos pluvio-fluviales definitivos. Los tramos de ARPSI identificados en este ciclo aparecen destacados en color azul.

**Tabla 2. ARPSIs fluviales identificadas en la demarcación una vez finalizada la revisión y actualización de la EPRI del 1.º ciclo.**

Código ARPSI	Long. (Km)	Código Tramo	Nombre Tramo	Ciclo Directiva	Origen ARPSI
ES070/0001	5,54	ES070/0001-01	Sin Nombre (Socovos)	1.º ciclo	Fluvial
		ES070/0001-02	Arroyo de Letur	1.º ciclo	Fluvial
		ES070/0001-03	Arroyo de la Mora	1.º ciclo	Fluvial
		ES070/0001-04	Barranco del Agua	1.º ciclo	Fluvial
ES070/0002	16,44	ES070/0002-01	Regato de la Acequia	1.º ciclo	Fluvial

Código ARPSI	Long. (Km)	Código Tramo	Nombre Tramo	Ciclo Directiva	Origen ARPSI
		ES070/0002-02	Rambla del Ojuelo	1.º ciclo	Fluvial
		ES070/0002-03	Cañada de Agra	1.º ciclo	Pluvio-Fluvial
		ES070/0002-04	Rambla del Pepino	1.º ciclo	Fluvial
		ES070/0002-05	Rambla de las Entresieras	1.º ciclo	Fluvial
ES070/0003	8,64	ES070/0003-01	Rambla del Morrón	1.º ciclo	Fluvial
		ES070/0003-02	Rambla del Judío	1.º ciclo	Fluvial
		ES070/0003-03	Rambla de la Alquería	1.º ciclo	Fluvial
		ES070/0003-04	Rambla de Quitapellejos	1.º ciclo	Fluvial
ES070/0004	18,52	ES070/0004-01	Rambla de Agua Salada	1.º ciclo	Pluvio-Fluvial
ES070/0005	11,22	ES070/0005-01	Río Argos	1.º ciclo	Fluvial
		ES070/0005-02	Río Argos	1.º ciclo	Fluvial
<b>ES070/0006</b>	74,14	ES070/0006-01	Rambla de Agua Amarga	1.º ciclo	Fluvial
		ES070/0006-02	Rambla del Judío	1.º ciclo	Fluvial
		ES070/0006-03	Barranco de la Mina	1.º ciclo	Fluvial
		ES070/0006-04	Barranco de los Grajos	1.º ciclo	Pluvio-Fluvial
		ES070/0006-05	Barranco de los Cabañiles	1.º ciclo	Fluvial
		ES070/0006-06	Río Segura	1.º ciclo	Fluvial
		ES070/0006-07	Río Segura	1.º ciclo	Fluvial
		ES070/0006-08	Rambla de San Roque	1.º ciclo	Fluvial
		ES070/0006-09	Rambla del Carrizalejo	1.º ciclo	Fluvial
		ES070/0006-10	Cañada de Morcillo	1.º ciclo	Fluvial
		ES070/0006-11	Rambla de las Monjas	1.º ciclo	Fluvial
		ES070/0006-12	Rambla de Huete	1.º ciclo	Fluvial
		ES070/0006-13	Rambla del Salar Gordo	1.º ciclo	Fluvial
		ES070/0006-14	Cañada de Mendoza	1.º ciclo	Fluvial
		ES070/0006-15	Rambla de Las Salinas	1.º ciclo	Fluvial
		ES070/0006-16	Rambla del Chorrigo	1.º ciclo	Fluvial
		ES070/0006-17	Rambla de las Canteras	1.º ciclo	Fluvial
		ES070/0006-18	Rambla del Salar	1.º ciclo	Fluvial
		ES070/0006-19	Rambla Salada	1.º ciclo	Fluvial
				<b>ES070/0006-20</b>	<b>Río Segura</b>
ES070/0007	0,93	ES070/0007-01	Sin Nombre	1.º ciclo	Fluvial
ES070/0008	9,02	ES070/0008-01	Río Mula	1.º ciclo	Fluvial
		ES070/0008-02	Río Mula y rambla de Albudeite	1.º ciclo	Fluvial
		ES070/0008-03	Río Mula	1.º ciclo	Fluvial
ES070/0009	94,70	ES070/0009-01	Río Segura	1.º ciclo	Fluvial
		ES070/0009-02	Rambla de la Casa del Aire	1.º ciclo	Pluvio-Fluvial

Código ARPSI	Long. (Km)	Código Tramo	Nombre Tramo	Ciclo Directiva	Origen ARPSI		
		ES070/0009-03	Rambla de Barnuevo	1.º ciclo	Pluvio-Fluvial		
		ES070/0009-04	Rambla de Churra	1.º ciclo	Pluvio-Fluvial		
		ES070/0009-05	Rambla de Casa Blanca	1.º ciclo	Pluvio-Fluvial		
		ES070/0009-06	Rambla de la Higuera	1.º ciclo	Pluvio-Fluvial		
		ES070/0009-07	Rambla Carmen	1.º ciclo	Pluvio-Fluvial		
		ES070/0009-08	Rambla de Cañada Ancha	1.º ciclo	Pluvio-Fluvial		
		ES070/0009-09	Río Guadalentín	1.º ciclo	Fluvial		
		ES070/0009-10	Rambla del Pocito	1.º ciclo	Pluvio-Fluvial		
		ES070/0009-11	Rambla del Puerto	1.º ciclo	Pluvio-Fluvial		
		ES070/0009-12	Sin Nombre	1.º ciclo	Pluvio-Fluvial		
		ES070/0009-13	Rambla del Valle	1.º ciclo	Pluvio-Fluvial		
		ES070/0009-14	Rambla del Valle	1.º ciclo	Pluvio-Fluvial		
		ES070/0009-15	Barranco del Sordo	1.º ciclo	Pluvio-Fluvial		
		ES070/0009-16	Sin Nombre	1.º ciclo	Pluvio-Fluvial		
		ES070/0009-17	Sin Nombre	1.º ciclo	Pluvio-Fluvial		
		ES070/0009-18	Rambla del Puerto de Garruchal	1.º ciclo	Pluvio-Fluvial		
		ES070/0009-19	Cañada de Tabala	1.º ciclo	Pluvio-Fluvial		
		ES070/0010	58,37	ES070/0010-01	Rambla del Estrecho	1.º ciclo	Fluvial
				ES070/0010-02	Río Guadalentín	1.º ciclo	Fluvial
ES070/0010-03	Rambla Salada			1.º ciclo	Fluvial		
ES070/0010-04	Rambla de los Arcos			1.º ciclo	Fluvial		
ES070/0010-05	Rambla de Vznaga			1.º ciclo	Fluvial		
ES070/0010-06	Rambla de la Señorita			1.º ciclo	Fluvial		
ES070/0010-07	Sin Nombre			1.º ciclo	Fluvial		
ES070/0010-08	Sin Nombre			1.º ciclo	Fluvial		
ES070/0010-09	Rambla de la Torrecilla			1.º ciclo	Fluvial		
ES070/0010-10	Barranco del Borruezo			1.º ciclo	Fluvial		
ES070/0010-11	Rambla Alta			1.º ciclo	Fluvial		
ES070/0010-12	Rambla de Béjar			1.º ciclo	Fluvial		
ES070/0010-13	Barranco del Confitero			1.º ciclo	Fluvial		
ES070/0010-14	Sin Nombre			1.º ciclo	Fluvial		
ES070/0010-15	Rambla de Nogalte			1.º ciclo	Fluvial		
ES070/0010-16	Rambla De Tiata			1.º ciclo	Fluvial		
ES070/0011	26,55	ES070/0011-01	Rambla de Las Peras	1.º ciclo	Fluvial		
		ES070/0011-02	Rambla de Totana	1.º ciclo	Fluvial		
		ES070/0011-04	Rambla de Los Arcos	1.º ciclo	Fluvial		
		ES070/0011-06	Sin Nombre	1.º ciclo	Pluvio-Fluvial		

Código ARPSI	Long. (Km)	Código Tramo	Nombre Tramo	Ciclo Directiva	Origen ARPSI
		ES070/0011-07	Sin Nombre	1.º ciclo	Pluvio-Fluvial
		ES070/0011-08	Rambla de las Salinas	1.º ciclo	Pluvio-Fluvial
		ES070/0011-09	Río Guadalentín	1.º ciclo	Fluvial
<b>ES070/0012</b>	36,32	ES070/0012-01	Sin Nombre	1.º ciclo	Fluvial
		ES070/0012-02	Sin Nombre	1.º ciclo	Fluvial
		ES070/0012-03	Sin Nombre	1.º ciclo	Pluvio-Fluvial
		ES070/0012-04	Sin Nombre	1.º ciclo	Pluvio-Fluvial
		ES070/0012-05	Rambla del Albuji3n	1.º ciclo	Pluvio-Fluvial
		ES070/0012-06	Sin Nombre	1.º ciclo	Fluvial
		ES070/0012-07	Sin Nombre	1.º ciclo	Pluvio-Fluvial
		ES070/0012-08	Sin Nombre	1.º ciclo	Pluvio-Fluvial
		ES070/0012-09	Sin Nombre	1.º ciclo	Pluvio-Fluvial
		ES070/0012-10	Sin Nombre	1.º ciclo	Pluvio-Fluvial
		ES070/0012-11	Rambla del Albuji3n	1.º ciclo	Pluvio-Fluvial
		<b>ES070/0012-12</b>	<b>Sin Nombre</b>	<b>2.º ciclo</b>	<b>Pluvio-Fluvial</b>
ES070/0013	18,72	ES070/0013-01	Rambla de Cobatillas	1.º ciclo	Pluvio-Fluvial
		ES070/0013-02	Rambla de la Mara3a	1.º ciclo	Pluvio-Fluvial
ES070/0014	20,25	ES070/0014-01	Rambla de Calarreona	1.º ciclo	Fluvial
		ES070/0014-02	Rambla de Matalentisco	1.º ciclo	Fluvial
		ES070/0014-03	Rambla de Minglano Ca3arete	1.º ciclo	Fluvial
		ES070/0014-04	Rambla de Pe3aranda	1.º ciclo	Pluvio-Fluvial
		ES070/0014-05	Rambla de Pe3aranda	1.º ciclo	Pluvio-Fluvial
		ES070/0014-06	Rambla de Labradorcico	1.º ciclo	Pluvio-Fluvial
		ES070/0014-07	Sin Nombre	1.º ciclo	Pluvio-Fluvial
		ES070/0014-08	Rambla del Renegado	1.º ciclo	Pluvio-Fluvial
		ES070/0014-09	Rambla de Culebras	1.º ciclo	Pluvio-Fluvial
		ES070/0014-10	Rambla de Taray	1.º ciclo	Pluvio-Fluvial
<b>ES070/0015</b>	30,76	ES070/0015-01	Rambla Ramonete	1.º ciclo	Fluvial
		ES070/0015-02	Rambla de las Moreras	1.º ciclo	Fluvial
		ES070/0015-03	Rambla Grande	1.º ciclo	Pluvio-Fluvial
		ES070/0015-04	Rambla de la Cruz del Muerto	1.º ciclo	Pluvio-Fluvial
		ES070/0015-05	Rambla de los Lorentes	1.º ciclo	Fluvial
		ES070/0015-06	Rambla de Valdelentisco	1.º ciclo	Fluvial
		ES070/0015-07	Rambla de la Azoh3a	1.º ciclo	Fluvial
		<b>ES070/0015-08</b>	<b>Rambla de los Aznares</b>	<b>2.º ciclo</b>	<b>Fluvial</b>
<b>ES070/0016</b>	11,17	ES070/0016-01	Sin Nombre	1.º ciclo	Pluvio-Fluvial
		ES070/0016-02	Rambla de Canteras	1.º ciclo	Fluvial

Código ARPSI	Long. (Km)	Código Tramo	Nombre Tramo	Ciclo Directiva	Origen ARPSI
		ES070/0016-03	Rambla de Benipila	1. <sup>er</sup> ciclo	Fluvial
		ES070/0016-04	Rambla de Benipila	2. <sup>o</sup> ciclo	Fluvial
		ES070/0016-05	Rambla del Portús	2. <sup>o</sup> ciclo	Fluvial
ES070/0017	17,04	ES070/0017-01	Rambla del Miedo	1. <sup>er</sup> ciclo	Fluvial
		ES070/0017-02	Rambla de la Carrasquilla	1. <sup>er</sup> ciclo	Fluvial
ES070/0018	3,08	ES070/0018-01	Colador del Barranco del Pla	1. <sup>er</sup> ciclo	Fluvial
		ES070/0018-02	Rambla de la Casa	1. <sup>er</sup> ciclo	Pluvio-Fluvial
ES070/0019	76,96	ES070/0019-01	Rambla de Abanilla	1. <sup>er</sup> ciclo	Fluvial
		ES070/0019-02	Río Segura	1. <sup>er</sup> ciclo	Fluvial
		ES070/0019-03	Barranco de San Cayetano	1. <sup>er</sup> ciclo	Fluvial
		ES070/0019-04	Barranco de Amorós	1. <sup>er</sup> ciclo	Fluvial
		ES070/0019-05	Barranco de la Mangranera	1. <sup>er</sup> ciclo	Fluvial
		ES070/0019-06	Rambla del Castellar	1. <sup>er</sup> ciclo	Fluvial
		ES070/0019-07	Barranco del Bosch	1. <sup>er</sup> ciclo	Fluvial
		ES070/0019-08	Cañada de la Plana	1. <sup>er</sup> ciclo	Fluvial
		ES070/0019-09	Barranco Cox	1. <sup>er</sup> ciclo	Fluvial
ES070/0020	11,95	ES070/0020-01	Cañada de las Moscas	1. <sup>er</sup> ciclo	Pluvio-Fluvial
		ES070/0020-02	Cañada de las Moscas	1. <sup>er</sup> ciclo	Pluvio-Fluvial
		ES070/0020-03	Cañada de las Estacas	1. <sup>er</sup> ciclo	Pluvio-Fluvial
		ES070/0020-04	Río Nacimiento	1. <sup>er</sup> ciclo	Pluvio-Fluvial
		ES070/0020-05	Río Seco	1. <sup>er</sup> ciclo	Pluvio-Fluvial
		ES070/0020-06	Sin Nombre	1. <sup>er</sup> ciclo	Pluvio-Fluvial
ES070/0021	14,39	ES070/0021-01	Rambla de Nogantes o Charcones	1. <sup>er</sup> ciclo	Fluvial
		ES070/0021-02	Rambla de los Pérez	1. <sup>er</sup> ciclo	Fluvial
		ES070/0021-03	Rambla de los Arejos	1. <sup>er</sup> ciclo	Fluvial
		ES070/0021-04	Sin Nombre	1. <sup>er</sup> ciclo	Fluvial
		ES070/0021-05	Rambla de Canalejas o de Canales	1. <sup>er</sup> ciclo	Fluvial
		ES070/0021-06	Barranco de la Higuera	1. <sup>er</sup> ciclo	Pluvio-Fluvial
		ES070/0021-07	Sin Nombre	1. <sup>er</sup> ciclo	Pluvio-Fluvial
		ES070/0021-08	Sin Nombre	1. <sup>er</sup> ciclo	Pluvio-Fluvial
		ES070/0021-09	Barranco de los Caballos	1. <sup>er</sup> ciclo	Fluvial
		ES070/0021-10	Rambla de los Charcones	1. <sup>er</sup> ciclo	Fluvial
ES070/0022	7,13	ES070/0022-01	Río María	1. <sup>er</sup> ciclo	Fluvial
		ES070/0022-02	Sin Nombre (De la Barda)	1. <sup>er</sup> ciclo	Fluvial
		ES070/0022-03	Río Chico	1. <sup>er</sup> ciclo	Fluvial
		ES070/0022-04	Barranco de la Canal	1. <sup>er</sup> ciclo	Fluvial
		ES070/0022-05	Rambla de Chirivel	1. <sup>er</sup> ciclo	Fluvial

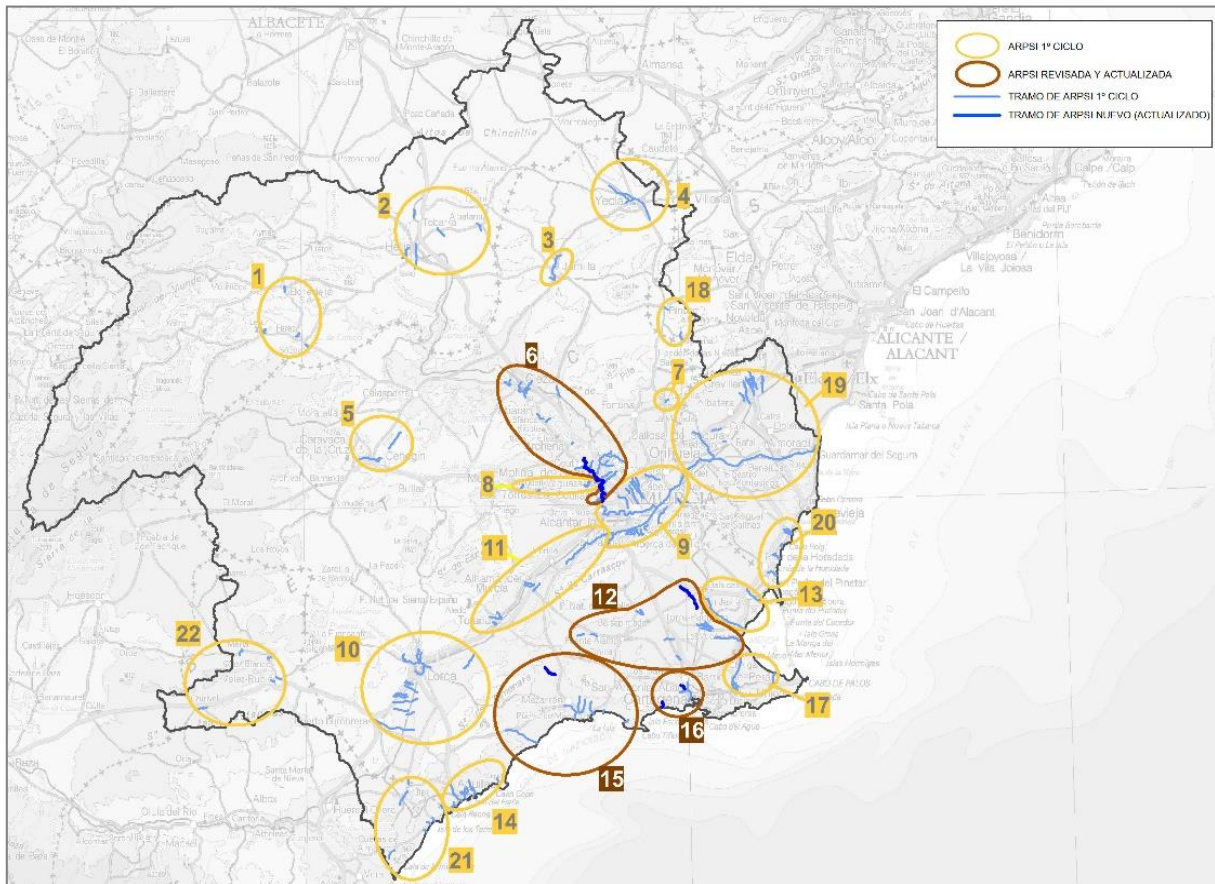


Figura 1. ARPSI de la demarcación hidrográfica del Segura de origen fluvial. Fuente: EPRI 2018.

**ARPSIs de origen pluvial**

Tras el análisis realizado en la EPRI 2018, se ha determinado no incluir ninguna de estas zonas como nuevas ARPSIs.

**ARPSIs de origen costero**

En la siguiente tabla se refleja el conjunto de ARPSIs de origen marino identificadas en la demarcación. Las ARPSIs actualizadas durante la elaboración de los mapas del primer ciclo aparecen destacadas en color azul.

Tabla 2. ARPSIs costeras identificadas en la demarcación una vez finalizada la revisión y actualización de la EPRI del 1<sup>er</sup> ciclo.

Código ARPSI	Nombre del ARPSI	Longitud Km	Ciclo	Origen
			Directiva	ARPSI
ES070_PM_0001	Torrelamata - La Mata	1,45	1. <sup>er</sup> ciclo	Marino
ES070_PM_0002	Torrevieja (desde El Palmeral hasta Playa del Cura)	14,76	1. <sup>er</sup> ciclo	Marino
ES070_PM_0003	Dehesa de Campoamor (Playa La Glea)	2,79	1. <sup>er</sup> ciclo	Marino
ES070_PM_0004	Desde La Torre hasta El Mojón	2,04	1. <sup>er</sup> ciclo	Marino
ES070_PM_0005	La Manga del Mar Menor (desde Veneziaola hasta El Faro de Estacio)	26,35	1. <sup>er</sup> ciclo	Marino
ES070_PM_0007	Mazarrón (desde Cabo Cope hasta Playa Grande)	0,51	1. <sup>er</sup> ciclo	Marino



Código ARPSI	Nombre del ARPSI	Longitud Km	Ciclo	Origen
			Directiva	ARPSI
ES070_PM_0008	Puntas de Calnegre	1,43	1.º ciclo	Marino
ES070_PM_0009	Calabardina	3,09	1.º ciclo	Marino
ES070_PM_0011	Playa La Rabiosa (San Juan de Los Terreros)	1,60	1.º ciclo	Marino
ES070_PM_0012	Pozo del Esparto	6,05	1.º ciclo	Marino
ES070_PM_0014	Guardamar del Segura	2,72	2.º ciclo	Marino
ES070_PM_0015	Playa Rocío del Mar	0,24	2.º ciclo	Marino
ES070_PM_0016	Playa de la Zenia	2,39	2.º ciclo	Marino
ES070_PM_0017	Cabo de Palos - Playa de la Barra	0,59	2.º ciclo	Marino
ES070_PM_0018	Playa de San Ginés - Chapineta	1,93	2.º ciclo	Marino
ES070_PM_0019	Playa de Bolnuevo	1,29	2.º ciclo	Marino
ES070_PM_0020	Águilas Bahía de Levante	2,83	2.º ciclo	Marino
ES070_PM_0021	Águilas Bahía de Poniente	2,34	2.º ciclo	Marino
ES070_PM_0022	Cala Panizo	1,39	2.º ciclo	Marino
ES070_PM_0023	El Calón	0,78	2.º ciclo	Marino
ES070_PM_0024	Villaricos	1,44	2.º ciclo	Marino

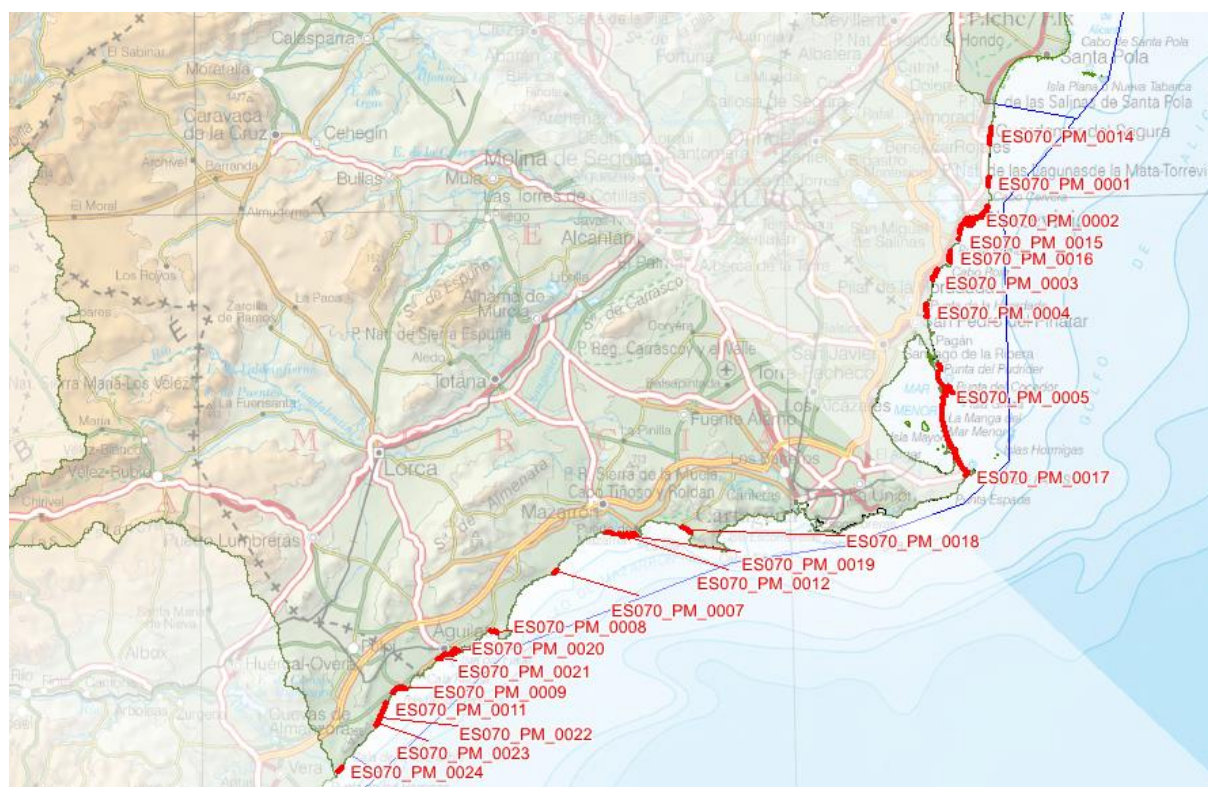


Figura 2. ARPSI de la demarcación hidrográfica del Segura de origen marino.