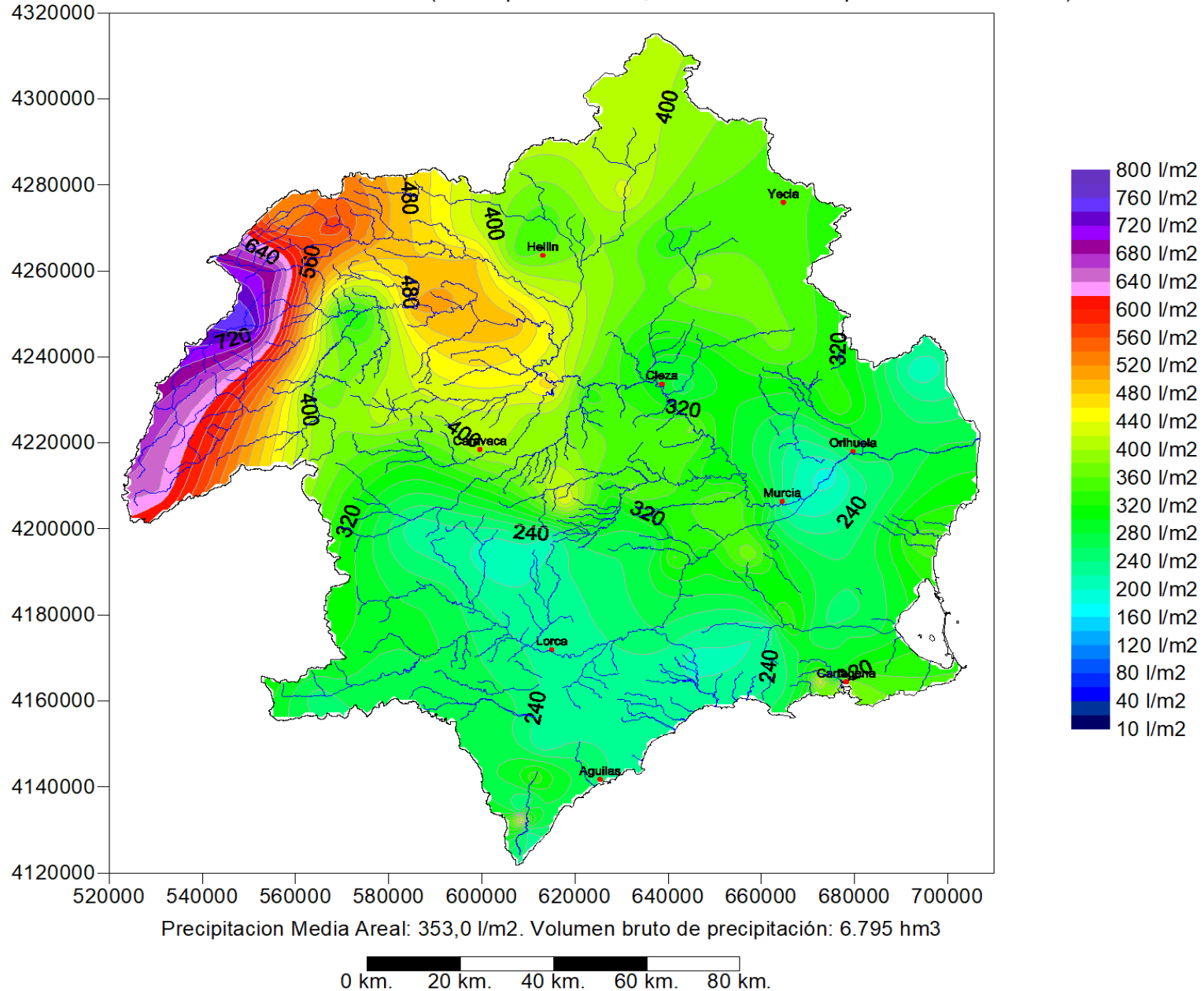


Distribución Espacial de la Precipitación Anual (mm). (Acumulada de 01/10/2020 08:00 a 30/09/2021 08:00)

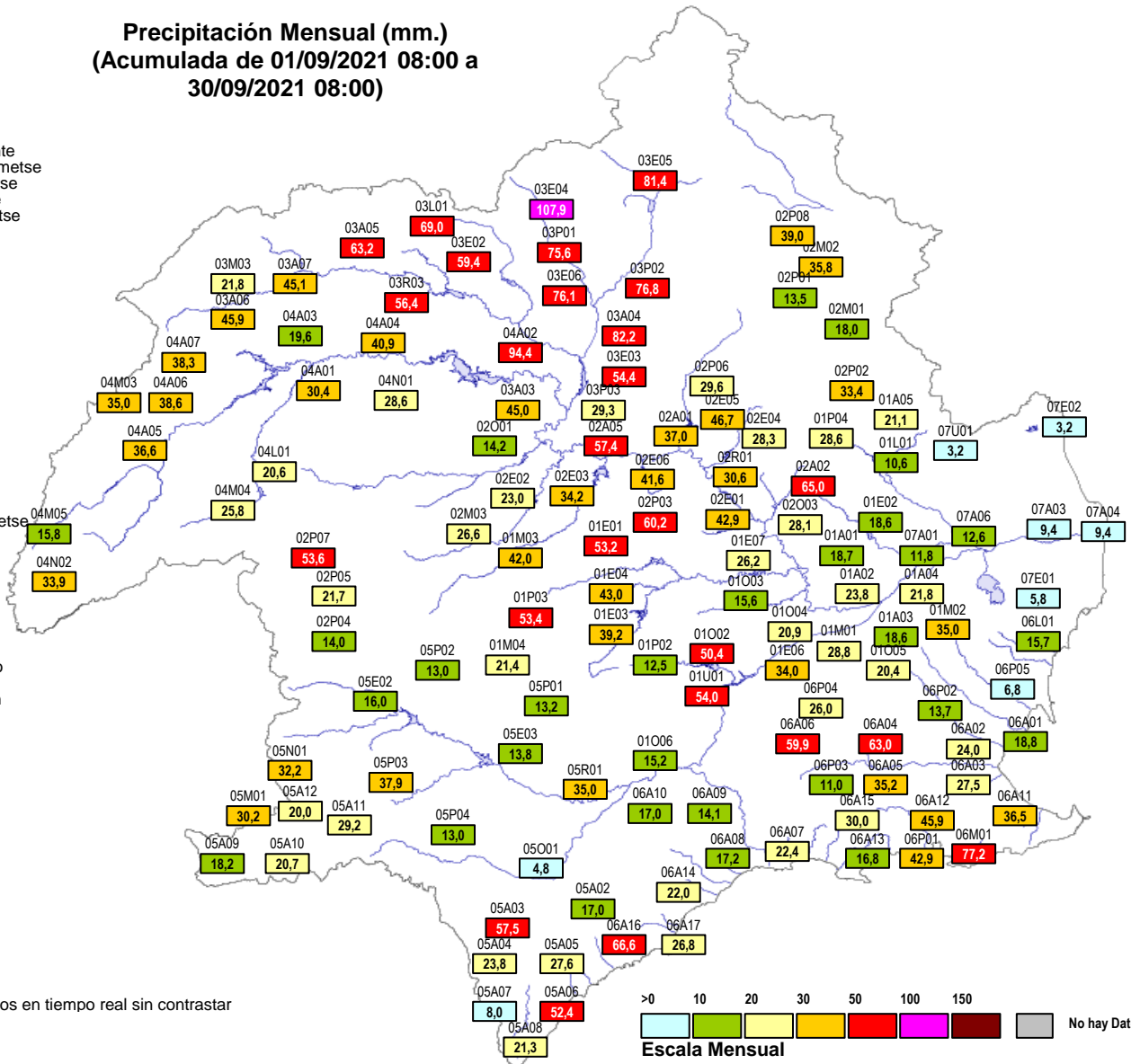
Pluviómetros Adoptados: SAIH. Método de interpolación: Kriging variograma lineal con Quadratic Drift. Resolución de la malla en metros = 1000. (Datos provisionales, obtenidos en tiempo real sin contrastar)



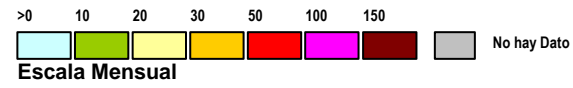
Fecha: 30/09/2021 13:02

Precipitación Mensual (mm.)
(Acumulada de 01/09/2021 08:00 a 30/09/2021 08:00)

- 01A01 Pl. Contraparada
- 01A02 Pl. Beniscornia
- 01A03 Pl. Murcia Autovía
- 01A04 Pl. Murcia Fica
- 01A05 Pl. Río Chicamo
- 01E01 Pl. E. La Cierva
- 01E02 Pl. E. Santomera
- 01E03 Pl. E. Pliego
- 01E04 Pl. E. Doña Ana
- 01E06 Pl. E. JoséBautista
- 01E07 Pl. E. Los Rodeos
- 01L01 Pl. Cab. C. Crevillente
- 01M01 Pl. MaijalBlanco-Ametse
- 01M02 Pl. Relojero-Ametse
- 01M03 Pl. Bullas-Ametse
- 01M04 Pl. La Selva-Ametse
- 01O02 Pl. RíoPliego
- 01O03 Pl. RíoMula
- 01O04 Pl. Rbla Salada
- 01O05 Pl. Reaquerón
- 01O06 Pl. Paretón
- 01P02 Pl. Caserío Gebas
- 01P03 Pl. Pinar Hermoso
- 01P04 Pl. Baños Fortuna
- 01U01 Pl. I. Alhama
- 02A01 Pl. Almadenes
- 02A02 Pl. Ojós
- 02A05 Pl. AgAb. Aroos
- 02E01 Pl. E. Mavés
- 02E02 Pl. E. Aroos
- 02E03 Pl. E. Alfonso XIII
- 02E04 Pl. E. Moro
- 02E05 Pl. E. Judío
- 02E06 Pl. E. Cárcabo
- 02M01 Pl. El Carche-Ametse
- 02M02 Pl. LasPuntillas
- 02M03 Pl. Caravaca
- 02O01 Pl. Río Moratalla
- 02O03 Pl. Rbla Tinajón
- 02P01 Pl. Jumilla
- 02P02 Pl. La Zarza
- 02P03 Pl. Las Caras
- 02P04 Pl. Tarraçova
- 02P05 Pl. Casas Navarro
- 02P06 Pl. Venta Olivo
- 02P07 Pl. Campo S. Juan
- 02P08 Pl. Casa Aqüeros
- 02R01 Pl. Cieza
- 03A03 Pl. Calasparra
- 03A04 Pl. Azaraque
- 03A05 Pl. Liétor
- 03A06 Pl. RíoPar
- 03A07 Pl. Bogaarra
- 03E02 Pl. E. Talave
- 03E03 Pl. E. Camarillas
- 03E04 Pl. E. Charcos
- 03E05 Pl. E. Bavco
- 03E06 Pl. E. Boquerón
- 03L01 Pl. Cola A. T. S.
- 03M03 Pl. Paterna
- 03P01 Pl. Tobarra
- 03P02 Pl. Minateda
- 03P03 Pl. Serratilla
- 03R03 Pl. Azud Liétor



Datos provisionales, obtenidos en tiempo real sin contrastar



- 04A01 Pl. ConfluenciaTaibilla
- 04A02 Pl. AgAb. Cenaio
- 04A03 Pl. AgAb. Fuensanta
- 04A04 Pl. A. El Galleo
- 04A05 Pl. Las Juntas
- 04A06 Pl. La Grava
- 04A07 Pl. RíoTus
- 04L01 Pl. CanalAltoTaibilla
- 04M03 Pl. EM. Arguellite
- 04M04 Pl. EM. Nerpio
- 04M05 Pl. EM. Stgo. Espada
- 04N01 Pl. Férrez
- 04N02 Pl. Don Domingo
- 05A02 Pl. La Escarihuela
- 05A03 Pl. Pulpi
- 05A04 Pl. Rbla Pinar
- 05A05 Pl. Rbla Guazamara
- 05A06 Pl. Rbla Gachas
- 05A07 Pl. Rbla Canaleias
- 05A08 Pl. Río Almazora
- 05A09 Pl. Rbla Chirivel
- 05A10 Pl. VélezRubio
- 05A11 Pl. Río Chico
- 05A12 Pl. VélezBlanco
- 05E02 Pl. E. Valdeinfierno
- 05E03 Pl. E. Puentes
- 05M01 Pl. El Moionar-Ametse
- 05N01 Pl. María
- 05O01 Pl. Rbla Noalte
- 05P01 Pl. Zarzadilla Totana
- 05P02 Pl. Doña Inés
- 05P03 Pl. Venta Castillo
- 05P04 Pl. Cab. RblaNoalte
- 05R01 Pl. Lorca
- 06A01 Pl. La Puebla
- 06A02 Pl. Pozo Estrecho
- 06A03 Pl. Rbla Albuñón
- 06A04 Pl. El Estrecho
- 06A05 Pl. Fuente Alamo
- 06A06 Pl. Los Ceqarras
- 06A07 Pl. RM332
- 06A08 Pl. LasHermanillas
- 06A09 Pl. Camposol
- 06A10 Pl. RM315
- 06A11 Pl. Los Patoios
- 06A12 Pl. Canteras
- 06A13 Pl. Cedacero
- 06A14 Pl. Rbla Miñarros
- 06A15 Pl. Rbla CabNegro
- 06A16 Pl. Rbla Minglano
- 06A17 Pl. Rbla Quiñoneros
- 06L01 Pl. CPCCartagena
- 06M01 Pl. Rbla Benipila
- 06P01 Pl. Cartagena
- 06P02 Pl. Torre Pacheco
- 06P03 Pl. Perin
- 06P04 Pl. La Murta
- 06P05 Pl. San Javier
- 07A01 Pl. Beniel
- 07A03 Pl. Jacarilla
- 07A04 Pl. Roiales
- 07A06 Pl. Orihuela
- 07E01 Pl. E. La Pedrera
- 07E02 Pl. E. Crevillente
- 07U01 Pl. ETAP Torrealta

Listado de la Precipitación Mensual (mm.) (Acumulada de 01/09/2021 08:00 a 30/09/2021 08:00)

			01/09	02/09	03/09	04/09	05/09	06/09	07/09	08/09	09/09	10/09	11/09	12/09	13/09	14/09	15/09	16/09	17/09	18/09	19/09	20/09	21/09	22/09	23/09	24/09	25/09	26/09	27/09	28/09	29/09	30/09	A Origen	
I Cabecera																																		
Ia Cabecera Río Segura																																		
1	J	04N02P1	Pin.Don Domingo	2,4	0,0	0,0	0,0	0,0	0,0	0,0	0,0	0,0	0,0	0,0	2,6	0,9	0,0	0,0	0,0	0,0	0,0	0,0	24,9	0,2	0,0	2,8	0,2	0,0	0,0	0,0	0,0	0,0	0,0	33,9
2	J	04M05P1	Pl. EM. Stgo.Espada	2,6	0,0	0,0	0,0	0,0	0,0	0,0	0,0	0,0	0,0	0,0	2,4	0,8	0,0	0,0	0,0	0,0	0,0	0,0	5,6	0,0	0,0	4,0	0,2	0,0	0,0	0,0	0,0	0,2	15,8	
3	AB	04M04P1	Pl. EM. Nerpio	0,8	0,0	0,0	0,0	0,0	0,2	0,0	0,0	0,0	0,0	0,0	1,6	0,2	1,4	7,2	0,0	0,0	0,0	0,0	5,0	0,0	0,0	9,4	0,0	0,0	0,0	0,0	0,0	0,0	25,8	
4	AB	04M03P1	Pl. EM. Arguellite	24,0	0,0	0,0	0,0	0,0	0,0	0,0	0,0	0,0	0,0	0,0	1,8	0,0	0,2	2,0	0,0	0,0	0,0	0,0	0,0	0,2	0,0	6,8	0,0	0,0	0,0	0,0	0,0	0,0	35,0	
5	J	04A05P1	Pl.Las Juntas	12,8	0,2	0,0	0,0	0,0	0,0	0,0	0,0	0,0	0,0	0,0	1,8	0,2	0,0	10,6	0,2	0,0	0,0	0,0	9,4	0,0	0,0	1,4	0,0	0,0	0,0	0,0	0,0	0,0	36,6	
6	AB	04A06P1	Pln.La Graya	13,0	0,2	0,0	0,0	0,0	0,0	0,0	0,0	0,0	0,0	0,0	0,6	0,0	2,7	16,4	0,0	0,0	0,0	0,0	1,7	0,0	0,6	3,4	0,0	0,0	0,0	0,0	0,0	0,0	38,6	
7	AB	04L01P1	Pl.CanalAltoTaibilla	0,8	0,0	0,0	0,0	0,0	1,0	0,2	0,0	0,0	0,0	0,0	5,0	0,0	2,2	1,2	0,0	0,0	0,0	0,0	8,8	0,2	0,0	1,2	0,0	0,0	0,0	0,0	0,0	0,0	20,6	
8	AB	04A07P1	Pln.RíoTus	31,6	0,0	0,0	0,0	0,0	0,0	0,0	0,0	0,0	0,0	0,0	1,5	0,1	0,3	0,1	0,0	0,0	0,0	0,0	0,0	0,0	0,7	4,0	0,0	0,0	0,0	0,0	0,0	0,0	38,3	
9	AB	04A03P1	Pl.AgAb.Fuentsanta	3,8	0,0	0,0	0,0	0,0	0,0	0,0	0,0	0,0	0,0	0,0	2,4	0,2	6,0	1,8	0,2	0,0	0,0	0,0	0,2	0,0	0,4	4,6	0,0	0,0	0,0	0,0	0,0	0,0	19,6	
10	AB	04A01P1	Pl.ConfluenciaTaibilla	7,2	0,0	0,0	0,0	0,0	0,0	0,0	0,0	0,0	0,0	0,0	1,8	0,0	9,4	9,6	0,0	0,0	0,0	0,0	0,0	0,0	0,0	2,4	0,0	0,0	0,0	0,0	0,0	0,0	30,4	
11	AB	04A04P1	Pl.A.El Gallego	2,2	0,0	0,0	0,0	0,0	0,0	0,0	0,0	0,0	0,0	0,0	3,1	0,0	31,5	1,1	0,0	0,0	0,0	0,0	0,7	0,0	0,0	2,1	0,2	0,0	0,0	0,0	0,0	0,0	40,9	
12	AB	04N01P1	Pln.Férez	0,0	2,6	0,0	0,0	0,0	0,0	0,0	0,0	0,0	0,0	0,0	1,8	0,0	18,6	0,2	0,0	0,0	0,0	0,0	3,2	0,0	0,2	1,8	0,2	0,0	0,0	0,0	0,0	0,0	28,6	
Ib Cabecera Río Mundo																																		
13	AB	03A06P1	Pln.Riópar	17,5	0,0	0,0	0,0	0,0	0,0	0,0	0,0	0,0	0,0	0,0	1,9	0,2	0,3	4,2	0,0	0,0	0,0	0,0	0,0	0,0	3,1	18,7	0,0	0,0	0,0	0,0	0,0	0,0	45,9	
14	AB	03A05P1	Pl.Liétor	12,1	3,9	0,0	0,0	0,0	0,0	0,0	0,0	0,0	0,0	0,0	2,9	0,0	27,3	0,4	0,0	0,0	0,0	0,0	11,5	1,4	0,0	0,8	1,2	1,6	0,0	0,0	0,0	0,0	63,2	
15	AB	03R03P1	Pl.Azud Liétor	4,2	1,0	0,0	0,0	0,0	0,0	0,0	0,0	0,0	0,0	0,0	2,4	0,0	31,6	0,2	0,0	0,0	0,0	0,0	12,2	1,8	0,0	1,0	0,8	1,2	0,0	0,0	0,0	0,0	56,4	
16	AB	03A04P1	Pl.Azaraque	28,1	5,5	0,0	0,0	0,0	0,0	0,0	0,0	0,0	0,0	0,0	1,2	0,0	28,9	0,0	0,0	0,0	0,0	0,0	14,1	1,2	0,0	0,0	2,9	0,2	0,0	0,0	0,0	0,0	82,2	
17	AB	03L01P1	Pl.Cola A.T.S.	19,8	1,2	0,0	0,0	0,0	0,0	0,0	0,0	0,0	0,0	0,0	3,0	0,0	24,6	0,4	0,0	0,0	0,0	0,0	6,0	2,0	0,0	0,0	1,0	11,0	0,0	0,0	0,0	0,0	69,0	
18	AB	03A07P1	Pln.Bogarra	5,0	0,0	0,0	0,0	0,0	0,0	0,0	0,0	0,0	0,0	0,0	1,6	0,0	4,2	12,7	0,0	0,0	0,0	0,0	0,5	0,7	0,0	0,2	20,2	0,0	0,0	0,0	0,0	0,0	45,1	
19	AB	03M03P1	Pl. Paterna	8,4	0,0	0,0	0,0	0,0	0,0	0,0	0,0	0,0	0,0	0,0	0,6	0,4	0,0	1,2	0,0	0,0	0,0	0,0	0,0	0,0	0,0	0,8	10,4	0,0	0,0	0,0	0,0	0,0	21,8	
20	AB	03E02P1	Pl.E.Talave	5,1	0,0	0,0	0,0	0,0	0,0	0,0	0,0	0,0	0,0	0,0	1,5	0,0	29,2	0,3	0,0	0,0	0,0	0,0	10,8	5,0	0,0	0,3	0,5	6,7	0,0	0,0	0,0	0,0	59,4	
21	AB	03P01P1	Pl.Tobarra	37,4	2,5	0,0	0,0	0,0	0,0	0,0	0,0	0,0	0,0	0,0	1,7	0,0	7,4	0,0	0,0	0,0	0,0	0,0	1,7	3,8	0,0	0,2	0,4	20,6	0,0	0,0	0,0	0,0	0,0	75,6
22	AB	03E04P1	Pln.E.Charcos	0,0	19,7	0,0	0,0	0,0	0,0	0,0	0,0	0,0	0,0	0,0	1,5	0,0	29,0	1,1	0,0	0,2	0,0	0,0	12,0	5,7	0,0	0,0	1,1	37,6	0,0	0,2	0,0	0,0	107,9	
23	AB	03E05P1	Pln.E.Bayco	10,7	2,5	0,0	0,0	0,0	0,0	0,0	0,0	0,0	0,0	0,0	1,6	0,2	24,4	0,0	0,0	0,0	0,0	0,0	4,9	3,9	0,0	0,0	0,6	32,6	0,0	0,0	0,0	0,0	81,4	
24	AB	03E06P1	Pln.E.Boquerón	25,2	0,0	0,0	0,0	0,0	0,0	0,0	0,0	0,0	0,0	0,0	1,8	0,0	15,6	0,0	0,0	0,2	0,0	0,0	16,2	1,0	0,0	0,0	0,4	15,6	0,0	0,0	0,0	0,0	76,1	
25	AB	03P02P1	Pl.Minateda	40,0	0,8	0,0	0,0	0,0	0,0	0,0	0,0	0,0	0,0	0,0	1,2	0,2	22,4	0,0	0,0	0,0	0,0	0,0	3,4	8,2	0,0	0,0	0,6	0,0	0,0	0,0	0,0	0,0	76,8	
Ic Confluencia Segura-Mundo																																		
26	AB	04A02P1	Pl.AgAb.Cenajo	35,4	24,6	0,0	0,0	0,0	0,0	0,0	0,0	0,0	0,0	0,0	1,6	1,0	21,4	0,0	0,0	0,0	0,0	0,0	1,8	0,4	0,0	0,0	8,0	0,2	0,0	0,0	0,0	0,0	94,4	
27	AB	03E03P1	Pl.E.Camarillas	20,5	19,1	0,0	0,0	0,0	0,0	0,0	0,0	0,0	0,0	0,0	1,4	0,0	5,2	0,3	0,0	0,0	0,0	0,0	6,4	0,7	0,0	0,0	0,8	0,0	0,0	0,0	0,0	0,0	54,4	
II Zona Alta 1																																		
Ila Zona Alta 1 MD																																		
28	MU	02P07P1	Pl.Campo S. Juan	0,0	11,8	0,2	0,0	0,0	0,0	0,0	0,0	0,0	0,0	0,0	1,9	0,0	31,7	0,8	0,0	0,0	0,0	0,0	2,9	0,0	0,0	4,2	0,0	0,0	0,0	0,0	0,0	0,0	53,6	
29	MU	02P05P1	PL.Casas Navarro	0,4	1,0	0,0	0,0	0,0	0,0	0,0	0,0	0,0	0,0	0,0	0,8	0,0	3,5	0,2	0,0	0,0	0,0	0,0	0,6	12,1	0,0	0,0	3,1	0,0	0,0	0,0	0,0	0,0	0,0	21,7
30	MU	02P04P1	Pl.Tarragoya	5,2	0,2	0,0	0,0	0,0	0,0	0,0	0,0	0,0	0,0	0,0	0,8	0,2	0,0	0,0	0,0	0,0	0,0	0,0	0,0	7,0	0,0	0,0	0,6	0,0	0,0	0,0	0,0	0,0	0,0	14,0
31	MU	02M03P1	Pl. Caravaca	5,0	2,4	0,0	0,0	0,0	0,0	0,0	0,0	0,0	0,0	0,0	1,4	0,0	0,0	0,0	0,0	0,0	0,0	0,0	7,6	9,6	0,0	0,0	0,6	0,0	0,0	0,0	0,0	0,0	0,0	26,6
32	MU	02E02P1	Pl.E.Argos	12,4	6,6	0,0	0,0	0,0	0,0	0,0	0,0	0,0	0,0	0,0	0,6	0,0	0,0	0,0	0,0	0,0	0,0	0,0	0,8	2,2	0,0	0,0	0,4	0,0	0,0	0,0	0,0	0,0	0,0	23,0
33	MU	02A05P1	Pl.AgAb.Argos	24,8	0,6	0,0	0,0	0,0	0,0	0,0	0,0	0,0	0,0	0,0	1,4	0,2	0,0	23,2	0,0	0,0	0,0	0,0	6,2	0,4	0,0	0,0	0,6	0,0	0,0	0,0	0,0	0,0	0,0	57,4
34	MU	02E03P1	Pl.E.Alfonso XIII	7,0	1,6	0,0	0,0	0,0	0,0	0,0	0,0	0,0	0,0	0,0	0,8	0,0	0,0	16,0	0,0	0,0	0,0	0,0	8,4	0,4	0,0	0,0	0,0	0,0	0,0	0,0	0,0	0,0	0,0	34,2
35	MU	02P03P1	PL.Las Caras	17,6	7,8	0,0	0,0	0,0	0,0	0,0	0,0	0,0	0,0	0,0	1,4	0,0	0,0	0,0	0,0	0,0	0,0	0,0	30,6	2,6	0,0	0,0	0,2	0,0	0,0	0,0	0,0	0,0	0,0	60,2
Ilb Zona Alta 1 MI																																		
36	MU	02P08P1	Pl.Casa Agüeros	11,6	0,0	0,0	0,0	0,0	0,0	0,0	0,0	0,0	0,0	0,0	0,8	0,0	3,6	0,0	0,0	0,0	0,0	0,0	3,0	15,4	0,0	0,0	0,2	4,4	0,0	0,0	0,0	0,0	39,0	
37	MU	02M02P1	Pl. LasPuntillas	15,0	0,3	0,0	0,3	0,0	0,0	0,0	0,0	0,0	0,0	0,0	1,3	0,3	6,9	0,0	0,0	0,0	0,0	0,0	7,4	0,5	0,0	0,0	0,3	3,8	0,0	0,0	0,0	0,0	0,0	35,8
38	MU	02P01P1	Pl.Jumilla	2,5	0,0	0,0	0,0	0,0	0,0	0,0	0,0	0,0	0,0	0,0	0,9	0,0	0,0	0,0	0,0	0,0	0,0	0,0	9,7	0,0	0,0	0,0	0,3	0,1	0,0	0,0	0,0	0,0	0,0	13,5
39	MU	02M01P1	Pl. El Carche-Ametse	13,4	0,0	0,0	0,0	0,0	0,0	0,0	0,0	0,0	0,0	0,0	1,0	0,0	0,0	1,0	0,0	0,0	0,0	0,0	1,8	0,2	0,0	0,0	0,6	0,0	0,0	0,0	0,0	0,0	0,0	18,0
40	MU	02P02P1	Pl.La Zarza	29,6	0,2	0,0	0,0	0,0	0,0	0,0	0,0	0,0	0,0	0,0	0,4	0,0	0,0	1,4	0,0	0,0	0,0	0,0												

Listado de la Precipitación Mensual (mm.)
(Acumulada de 01/09/2021 08:00 a 30/09/2021 08:00)

			01/09	02/09	03/09	04/09	05/09	06/09	07/09	08/09	09/09	10/09	11/09	12/09	13/09	14/09	15/09	16/09	17/09	18/09	19/09	20/09	21/09	22/09	23/09	24/09	25/09	26/09	27/09	28/09	29/09	30/09	A Origen	
49	MU	02E04P1	Pl.E.Moro	17,2	1,0	0,2	0,0	0,0	0,0	0,0	0,0	0,0	0,0	0,0	1,0	0,0	0,0	0,0	0,0	0,0	0,0	6,6	2,1	0,0	0,0	0,2	0,0	0,0	0,0	0,0	0,0	0,0	28,3	
III Zona Alta 2																																		
IIIa Zona Alta 2 MD																																		
50	MU	01P03P1	Pl.Pinar Hermoso	2,8	0,0	0,0	0,0	0,0	0,0	0,0	0,0	0,0	0,0	0,0	1,6	0,0	0,0	0,0	0,0	0,0	0,0	41,6	7,2	0,0	0,0	0,2	0,0	0,0	0,0	0,0	0,0	0,0	0,0	53,4
51	MU	01M03P1	Pl. Bullas-Ametse	1,0	0,0	0,0	0,0	0,0	0,0	0,0	0,0	0,0	0,0	0,0	0,4	0,0	0,0	0,0	0,0	0,0	0,0	34,6	5,6	0,0	0,0	0,4	0,0	0,0	0,0	0,0	0,0	0,0	0,0	42,0
52	MU	01M04P1	Pl. La Selva-Ametse	3,0	0,0	0,0	0,0	0,0	0,0	0,0	0,0	0,0	0,0	0,0	3,0	0,0	0,0	0,0	0,0	0,0	0,0	7,0	7,2	0,0	0,4	0,8	0,0	0,0	0,0	0,0	0,0	0,0	0,0	21,4
53	MU	01E03P1	Pl.E. Pliego	0,8	0,0	0,0	0,0	0,0	0,0	0,0	0,0	0,0	0,0	0,0	1,6	0,0	0,0	0,0	0,0	0,0	0,0	29,2	7,4	0,2	0,0	0,0	0,0	0,0	0,0	0,0	0,0	0,0	0,0	39,2
54	MU	01E04P1	Pl.E. Doña Ana	1,0	0,0	0,0	0,0	0,0	0,0	0,0	0,0	0,0	0,0	0,0	1,4	0,0	0,0	0,2	0,0	0,0	0,0	30,8	9,6	0,0	0,0	0,0	0,0	0,0	0,0	0,0	0,0	0,0	0,0	43,0
55	MU	01O02P1	Pl.RíoPliego	4,1	0,1	0,0	0,0	0,0	0,0	0,0	0,0	0,0	0,0	0,0	2,0	0,0	0,0	0,0	0,0	0,0	0,0	36,0	8,1	0,0	0,0	0,1	0,0	0,0	0,0	0,0	0,0	0,0	0,0	50,4
56	MU	01E01P1	Pl.E.La Cierva	5,4	0,2	0,0	0,0	0,0	0,0	0,0	0,0	0,0	0,0	0,0	2,0	0,0	0,0	0,0	0,0	0,0	0,0	34,8	10,8	0,0	0,0	0,0	0,0	0,0	0,0	0,0	0,0	0,0	0,0	53,2
57	MU	01O03P1	Pl.RíoMula	4,4	0,0	0,0	0,0	0,0	0,0	0,0	0,0	0,0	0,0	0,0	2,2	0,0	0,0	0,0	0,0	0,0	0,0	6,2	2,8	0,0	0,0	0,0	0,0	0,0	0,0	0,0	0,0	0,0	0,0	15,6
58	MU	01E07P1	Pl.E.Los Rodeos	6,2	0,0	0,0	0,0	0,0	0,0	0,0	0,0	0,0	0,0	0,0	2,8	0,0	0,0	0,0	0,0	0,0	0,0	13,6	2,8	0,2	0,0	0,4	0,2	0,0	0,0	0,0	0,0	0,0	0,0	26,2
IIIc Zona Alta 2 Río Segura																																		
59	MU	02A02P1	Pl.Ojós	19,6	3,2	0,0	0,0	0,0	0,0	0,0	0,0	0,0	0,0	0,0	0,8	0,2	0,0	0,0	0,0	0,0	0,0	35,8	5,4	0,0	0,0	0,0	0,0	0,0	0,0	0,0	0,0	0,0	0,0	65,0
60	MU	02E01P1	Pl.E.Mayés	6,4	0,0	0,0	0,0	0,0	0,0	0,0	0,0	0,0	0,0	0,0	1,4	0,0	0,0	0,0	0,0	0,0	0,0	28,9	6,2	0,0	0,0	0,0	0,0	0,0	0,0	0,0	0,0	0,0	0,0	42,9
61	MU	02O03P1	Pl.Rbla Tinajón	8,3	0,2	0,0	0,0	0,0	0,0	0,0	0,0	0,0	0,0	0,0	1,0	0,0	0,0	0,0	0,0	0,0	0,0	14,9	3,6	0,0	0,0	0,2	0,0	0,0	0,0	0,0	0,0	0,0	0,0	28,1
62	MU	01O04P1	Pl.Rbla Salada	7,3	0,0	0,0	0,0	0,0	0,0	0,0	0,0	0,0	0,0	0,0	0,7	0,0	0,0	0,0	0,0	0,0	0,0	10,9	1,9	0,0	0,0	0,1	0,0	0,0	0,0	0,0	0,0	0,0	0,0	20,9
IV Zona Media																																		
IVa Río Segura - Azud de los Huertos																																		
63	MU	01A01P1	Pl.Contraparada	3,1	0,2	0,0	0,0	0,0	0,0	0,0	0,0	0,0	0,0	0,0	0,4	0,0	0,0	0,0	0,0	0,0	0,0	13,5	1,4	0,0	0,0	0,0	0,0	0,0	0,0	0,0	0,0	0,0	0,0	18,7
64	MU	01A02P1	Pl.Beniscornia	0,0	0,0	0,0	0,0	0,0	0,0	0,0	0,0	0,0	0,0	0,0	0,6	0,0	0,0	0,0	0,0	0,0	0,0	20,4	2,6	0,2	0,0	0,0	0,0	0,0	0,0	0,0	0,0	0,0	0,0	23,8
65	MU	01A03P1	Pl.Murcia Autovía	0,0	0,0	0,0	0,0	0,0	0,0	0,0	0,0	0,0	0,0	0,0	0,0	0,0	0,0	0,0	0,0	0,0	0,0	15,1	3,5	0,0	0,0	0,0	0,0	0,0	0,0	0,0	0,0	0,0	0,0	18,6
66	MU	01A04P1	Pl.Murcia Fica	0,2	0,0	0,0	0,0	0,0	0,0	0,0	0,0	0,0	0,0	0,0	0,2	0,0	0,0	0,0	0,0	0,0	0,0	20,2	0,8	0,0	0,0	0,2	0,2	0,0	0,0	0,0	0,0	0,0	0,0	21,8
67	MU	01O05P1	Pl.Reguerón	0,6	0,0	0,0	0,0	0,0	0,0	0,0	0,0	0,0	0,0	0,0	0,2	0,0	0,0	0,0	0,0	0,0	0,0	17,6	1,4	0,4	0,0	0,2	0,0	0,0	0,0	0,0	0,0	0,0	0,0	20,4
68	MU	01M02P1	Pl. Relojero-Ametse	20,2	0,0	0,0	0,0	0,0	0,0	0,0	0,0	0,0	0,0	0,0	0,0	0,0	0,0	0,0	0,0	0,0	0,0	11,2	1,2	0,0	0,0	0,2	2,4	0,0	0,0	0,0	0,0	0,0	0,0	35,0
69	MU	07A01P1	Pl.Beniel	1,2	0,0	0,0	0,0	0,0	0,0	0,0	0,0	0,0	0,0	0,0	0,4	0,0	0,0	0,0	0,0	0,0	0,0	8,6	0,4	0,0	0,0	1,0	0,2	0,0	0,0	0,0	0,0	0,0	11,8	
b Rambla Salada - Embalse de Santome																																		
70	MU	01L01P1	Pl.Cab.C.Crevillente	5,0	0,0	0,0	0,0	0,0	0,0	0,0	0,0	0,0	0,0	0,0	0,4	0,2	0,0	0,0	0,0	0,0	0,0	3,8	1,0	0,0	0,0	0,2	0,0	0,0	0,0	0,0	0,0	0,0	10,6	
71	MU	01E02P1	Pl.E.Santomera	7,0	0,0	0,0	0,0	0,0	0,0	0,0	0,0	0,0	0,0	0,0	0,4	0,0	0,0	0,0	0,0	0,0	0,0	9,8	1,0	0,2	0,0	0,2	0,0	0,0	0,0	0,0	0,0	0,0	0,0	18,6
V Río Guadalentín																																		
Va Alto Guadalentín																																		
72	AL	05N01P1	Pln.María	0,0	0,0	0,0	0,0	0,0	0,8	0,0	0,0	0,0	0,0	0,0	1,8	0,0	0,0	0,0	0,0	0,0	0,0	26,4	0,0	0,0	1,4	1,6	0,0	0,0	0,0	0,0	0,0	0,0	32,2	
73	MU	05P03P1	Pl.Venta Castillo	1,0	0,0	0,0	0,0	0,0	0,6	0,0	0,0	0,0	0,0	0,0	2,9	0,0	0,0	5,3	0,0	0,0	0,0	0,0	24,6	0,0	0,0	3,5	0,0	0,0	0,0	0,0	0,0	0,0	0,0	37,9
74	MU	05E02P1	Pl.E.Valdeinfierno	0,2	0,0	0,0	0,0	0,0	0,2	0,0	0,0	0,0	0,0	0,0	2,6	0,2	0,0	0,0	0,0	0,0	0,0	3,6	8,0	0,0	0,4	0,8	0,0	0,0	0,0	0,0	0,0	0,0	16,0	
75	AL	05A09P1	Pln.Rbla Chirivel	0,0	1,8	0,0	0,0	0,0	2,0	0,0	0,0	0,0	0,0	0,0	3,6	0,2	0,0	0,0	0,0	0,0	0,0	0,0	7,2	0,0	0,0	1,8	1,6	0,0	0,0	0,0	0,0	0,0	18,2	
76	AL	05A10P1	Pl.VélezRubio	0,0	0,0	0,0	0,0	0,0	0,4	0,0	0,0	0,0	0,0	0,0	4,3	0,0	0,0	0,0	0,0	0,0	0,0	3,8	11,4	0,0	0,0	0,7	0,0	0,0	0,0	0,0	0,1	0,0	20,7	
77	AL	05M01P1	Pl. El Mojonar-Ametse	0,6	0,6	0,0	0,0	0,0	3,0	0,0	0,0	0,0	0,0	0,0	4,0	0,0	0,0	0,0	0,0	0,0	0,0	0,2	18,8	0,0	0,0	1,6	1,4	0,0	0,0	0,0	0,0	0,0	30,2	
78	AL	05A11P1	Pl.Río Chico	0,2	0,0	0,0	0,0	0,0	0,8	0,0	0,0	0,0	0,0	0,0	4,4	0,0	0,0	0,0	0,0	0,0	0,0	1,0	21,0	0,0	0,0	1,8	0,0	0,0	0,0	0,0	0,0	0,0	29,2	
79	AL	05A12P1	Pln.VélezBlanco	0,0	0,0	0,0	0,0	0,0	0,0	0,0	0,0	0,0	0,0	0,0	0,0	0,0	0,0	0,0	0,0	0,0	0,0	0,6	19,4	0,0	0,0	0,0	0,0	0,0	0,0	0,0	0,0	0,0	20,0	
80	MU	05P02P1	Pl.Daña Inés	2,0	0,0	0,0	0,0	0,0	0,0	0,0	0,0	0,0	0,0	0,0	2,0	0,0	0,0	0,0	0,0	0,0	0,0	3,2	5,0	0,0	0,0	0,6	0,2	0,0	0,0	0,0	0,0	0,0	13,0	
Vb Medio Guadalentín																																		
81	MU	05P04P1	Pl.Cab.RblaNogalte	0,0	0,2	0,0	0,0	0,0	0,0	0,0	0,0	0,0	0,0	0,0	2,0	0,0	0,0	0,0	0,0	0,0	0,0	0,0	6,4	0,0	0,0	4,2	0,2	0,0	0,0	0,0	0,0	0,0	13,0	
82	MU	05E03P1	Pl.E.Puentes	1,0	0,0	0,0	0,0	0,0	0,2	0,0	0,0	0,0	0,0	0,0	1,8	0,6	0,0	0,0	0,0	0,0	0,0	0,6	8,8	0,0	0,0	0,8	0,0	0,0	0,0	0,0	0,0	0,0	13,8	
83	MU	05P01P1	Pl.Zaradilla Totana	2,0	0,0	0,0	0,0	0,0	0,8	0,0	0,0	0,0	0,0	0,0	3,2	0,0	0,0	0,0	0,0	0,0	0,0	2,0	4,6	0,2	0,0	0,4	0,0							

