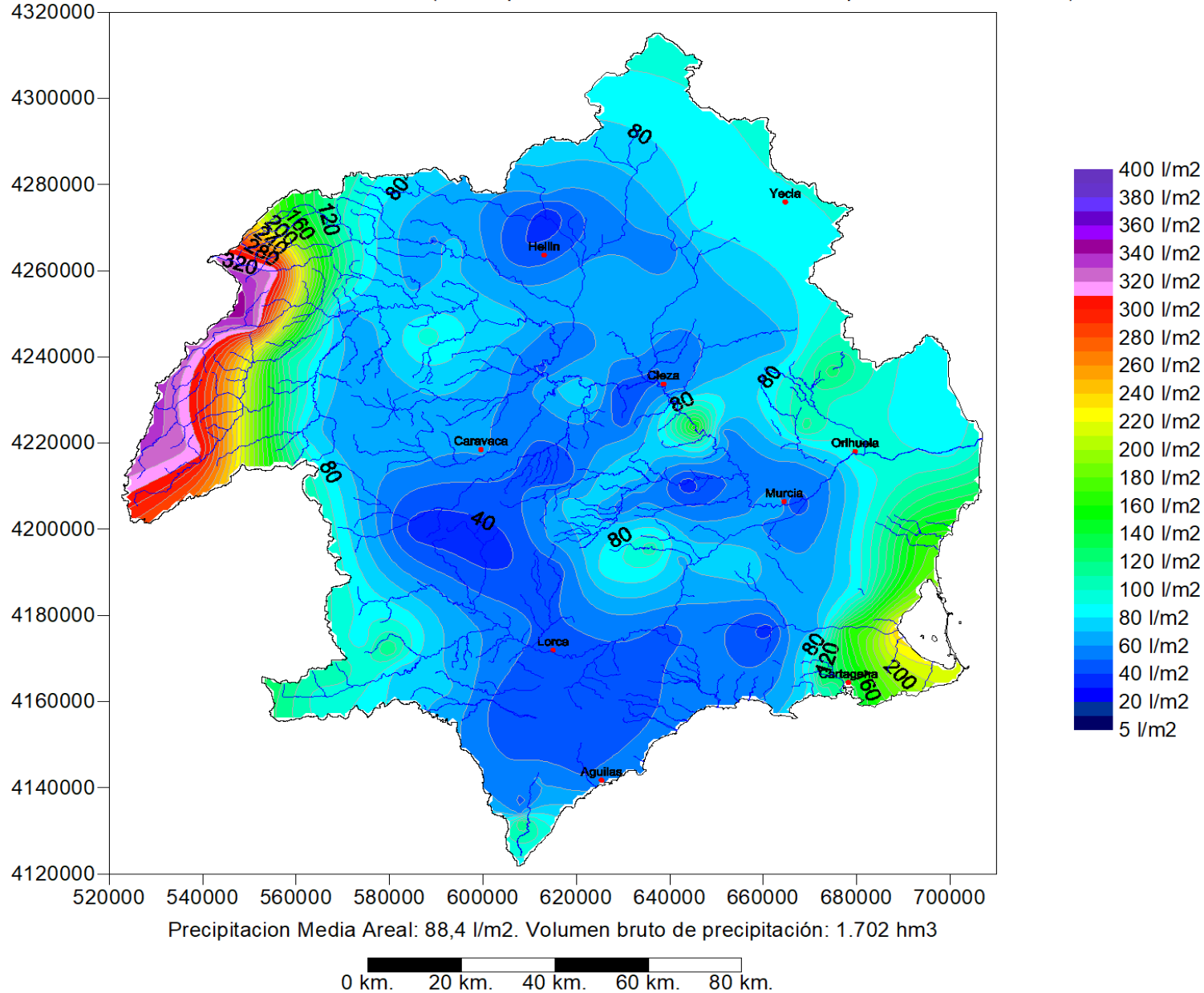


### Distribución Espacial de la Precipitación Anual (mm). (Acumulada de 01/10/2022 08:00 a 24/03/2023 08:00)

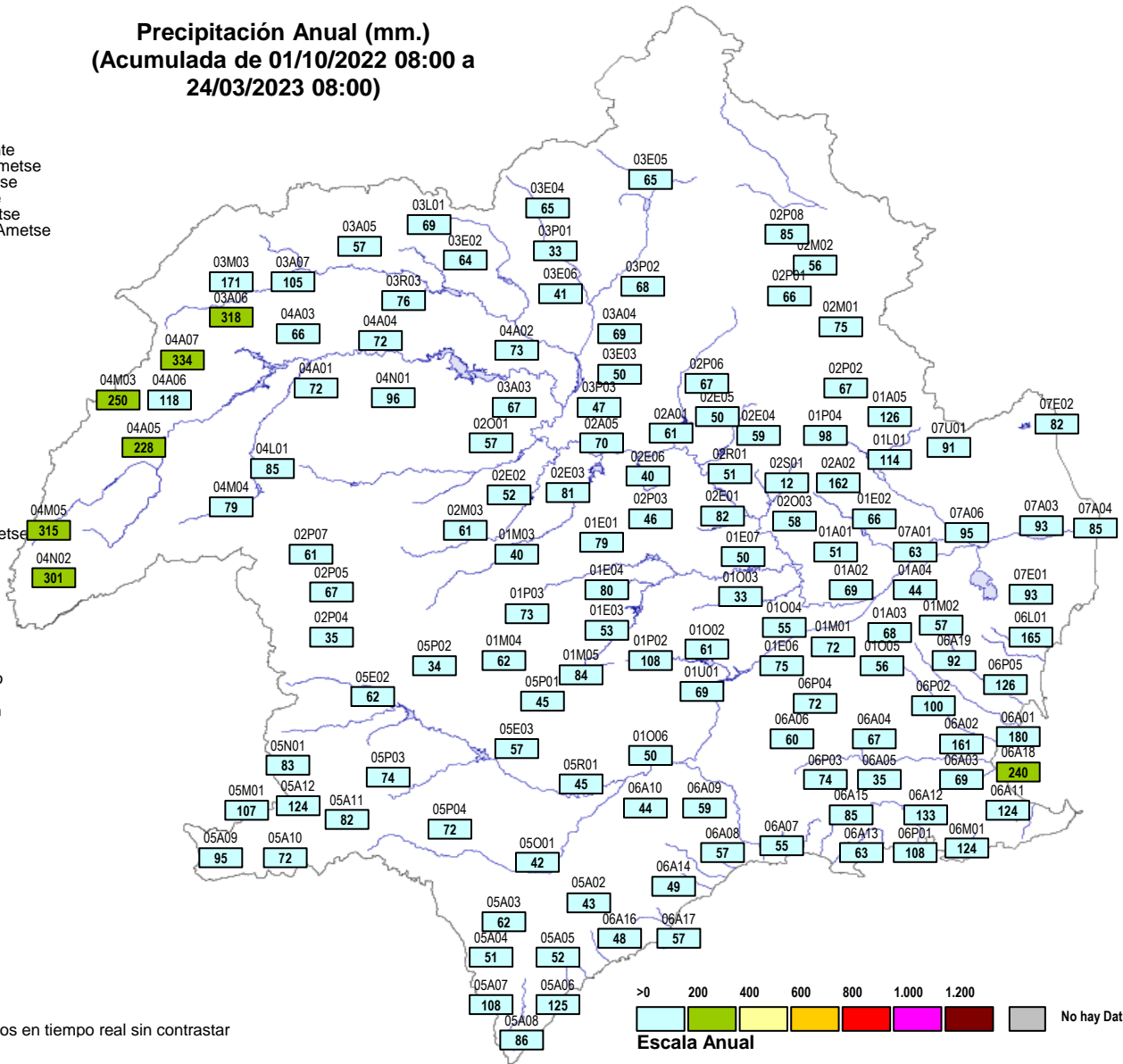
Pluviómetros Adoptados: SAIH. Método de interpolación: Kriging variograma lineal con Quadratic Drift. Resolución de la malla en metros = 1000. (Datos provisionales, obtenidos en tiempo real sin contrastar)



Fecha: 24/03/2023 08:50

**Precipitación Anual (mm.)**  
**(Acumulada de 01/10/2022 08:00 a 24/03/2023 08:00)**

- 01A01 Pi. Contraparada
- 01A02 Pi. Beniscornia
- 01A03 Pi. Murcia Autovía
- 01A04 Pi. Murcia Fica
- 01A05 Pi. Río Chicamo
- 01E01 Pi. E. La Cierva
- 01E02 Pi. E. Santomera
- 01E03 Pi. E. Pliego
- 01E04 Pi. E. Doña Ana
- 01E06 Pi. E. JoséBautista
- 01E07 Pi. E. Los Rodeos
- 01L01 Pi. Cab. C. Crevillente
- 01M01 Pi. MaijalBlanco-Ametse
- 01M02 Pi. Relojero-Ametse
- 01M03 Pi. Bullas-Ametse
- 01M04 Pi. La Selva-Ametse
- 01M05 Pl. Coll. Bermeio-Ametse
- 01O02 Pi. RíoPlieco
- 01O03 Pi. RíoMula
- 01O04 Pi. Rbla Salada
- 01O05 Pi. Requerón
- 01O06 Pi. Paretón
- 01P02 Pi. Caserio Gebas
- 01P03 Pi. Pinar Hermoso
- 01P04 Pi. Baños Fortuna
- 01U01 Pi. I. Alhama
- 02A01 Pi. Almadenes
- 02A02 Pi. Oíos
- 02A05 Pi. Aq.Ab. Arqos
- 02E01 Pi. E. Mavés
- 02E02 Pi. E. Arqos
- 02E03 Pi. E. Alfonso XIII
- 02E04 Pi. E. Moro
- 02E05 Pi. E. Judío
- 02E06 Pi. E. Cárcabo
- 02M01 Pi. El Carche-Ametse
- 02M02 Pi. LasPuntillas
- 02M03 Pi. Caravaca
- 02O01 Pi. Río Moratalla
- 02O03 Pi. Rbla Tinajón
- 02P01 Pi. Jumilla
- 02P02 Pi. La Zarza
- 02P03 Pi. Las Caras
- 02P04 Pi. Tarraoova
- 02P05 Pi. Casas Navarro
- 02P06 Pi. Venta Olivo
- 02P07 Pi. Campo S. Juan
- 02P08 Pi. Casa Aqueros
- 02R01 Pi. Cieza
- 02S01 Pi. Emb. Oíos
- 03A03 Pi. Calasparra
- 03A04 Pi. Azaraque
- 03A05 Pi. Liétor
- 03A06 Pln. Riópar
- 03A07 Pln. Boqarra
- 03E02 Pi. E. Talave
- 03E03 Pi. E. Camarillas
- 03E04 Pln. E. Charcos
- 03E05 Pln. E. Bavco
- 03E06 Pln. E. Boquerón
- 03L01 Pi. Cola A. T. S.
- 03M03 Pi. Paterna
- 03P01 Pi. Tobarra
- 03P02 Pi. Minateda
- 03P03 Pl. Serratilla
- 03R03 Pi. Azud Liétor



- 04A01 Pi. ConfluenciaTaibilla
- 04A02 Pi. Aq.Ab. Cenaio
- 04A03 Pi. Aq.Ab. Fuensanta
- 04A04 Pi. A. El Galleo
- 04A05 Pi. Las Juntas
- 04A06 Pln. La Grava
- 04A07 Pln. RíoTus
- 04L01 Pi. CanalAltoTaibilla
- 04M03 Pl. EM. Arguellite
- 04M04 Pl. EM. Nerpio
- 04M05 Pl. EM. Stgo. Espada
- 04N01 Pln. Férrez
- 04N02 Pln. Don Domingo
- 05A02 Pi. La Escarihuela
- 05A03 Pi. Pulpi
- 05A04 Pi. Rbla Pinar
- 05A05 Pi. Rbla Guazamara
- 05A06 Pi. Rbla Gachas
- 05A07 Pi. Rbla Canaleias
- 05A08 Pi. Río Almazora
- 05A09 Pln. Rbla Chirivel
- 05A10 Pi. VélezRubio
- 05A11 Pi. Río Chico
- 05A12 Pln. VélezBlanco
- 05E02 Pi. E. Valdeinfierno
- 05E03 Pi. E. Puentes
- 05M01 Pi. El Moionar-Ametse
- 05N01 Pln. María
- 05O01 Pi. Rbla Noqalte
- 05P01 Pi. Zarcadilla Totana
- 05P02 Pi. Doña Inés
- 05P03 Pi. Venta Castillo
- 05P04 Pi. Cab. RblaNoqalte
- 05R01 Pi. Lorca
- 06A01 Pi. La Puebla
- 06A02 Pi. Pozo Estrecho
- 06A03 Pi. Rbla Albuñón
- 06A04 Pi. El Estrecho
- 06A05 Pi. Fuente Alamo
- 06A06 Pi. Los Ceqarras
- 06A07 Pi. RM332
- 06A08 Pi. LasHermanillas
- 06A09 Pi. Camposol
- 06A10 Pi. RM315
- 06A11 Pi. Los Patoios
- 06A12 Pi. Canteras
- 06A13 Pi. Cedacero
- 06A14 Pi. Rbla Miñarros
- 06A15 Pi. Rbla CabNegro
- 06A16 Pi. Rbla Minglano-Cañarete
- 06A17 Pi. Rbla Quiñoneros
- 06A18 Pi. Desemb. Albuñón
- 06A19 Pi. Maraña - Balsicas
- 06L01 Pi. CPCCCartagena
- 06M01 Pi. Rbla Benipila
- 06P01 Pi. Cartagena
- 06P02 Pi. Torre Pacheco
- 06P03 Pi. Perin
- 06P04 Pi. La Murta
- 06P05 Pi. San Javier
- 07A01 Pi. Beniel
- 07A03 Pi. Jacarilla
- 07A04 Pi. Rojales
- 07A06 Pi. Orihuela
- 07E01 Pi. E. La Pedrera
- 07E02 Pi. E. Crevillente
- 07U01 Pi. ETAP Torrealta




**Listado de la Precipitación Anual (mm.)**  
**(Acumulada de 01/10/2022 08:00 a 24/03/2023 08:00)**

			oct	nov	dic	ene	feb	mar	abr	may	jun	jul	ago	sep	A Origen
<b>I Cabecera</b>															
<b>Ia Cabecera Río Segura</b>															
1	J	04N02P1	Pln.Don Domingo	31,1	63,6	136,6	51,9	3,0	14,7						301,0
2	J	04M05P1	Pl. EM. Stgo.Espada	24,6	75,6	113,2	74,8	9,8	16,8						314,8
3	AB	04M04P1	Pl. EM. Nerpio	14,2	9,4	21,9	9,0	16,4	8,4						79,3
4	AB	04M03P1	Pl. EM. Arguillite	15,8	46,4	134,4	35,0	12,0	6,6						250,2
5	J	04A05P1	Pl.Las Juntas	46,4	35,8	89,9	34,8	9,2	12,2						228,3
6	AB	04A06P1	Pln.La Graya	12,2	17,2	52,9	18,5	14,0	3,2						117,9
7	AB	04L01P1	Pl.CanalAltoTaibilla	23,8	7,4	26,6	10,4	11,4	5,6						85,2
8	AB	04A07P1	Pln.RioTus	33,5	54,7	174,4	43,3	17,5	10,9						334,3
9	AB	04A03P1	Pl.AgAb.Fuensanta	11,4	5,8	31,6	5,2	10,8	1,0						65,8
10	AB	04A01P1	Pl.ConfluenciaTaibilla	17,4	3,6	28,9	1,8	18,4	1,8						71,9
11	AB	04A04P1	Pl.A.El Gallego	27,2	3,0	20,3	3,2	14,7	3,6						72,0
12	AB	04N01P1	Pln.Férez	45,2	4,2	19,6	2,2	22,0	3,0						96,2
<b>Ib Cabecera Río Mundo</b>															
13	AB	03A06P1	Pln.Riópar	32,6	47,2	138,6	62,9	22,4	14,4						318,1
14	AB	03A05P1	Pl.Liétor	13,4	8,2	20,0	7,2	6,4	2,3						57,4
15	AB	03R03P1	Pl.Azud Liétor	28,0	9,6	21,0	8,2	6,4	2,6						75,8
16	AB	03A04P1	Pl.Azarague	27,7	10,9	14,4	3,7	5,5	7,0						69,1
17	AB	03L01P1	Pl.Cola A.T.S.	30,0	9,2	19,2	4,2	3,6	3,0						69,2
18	AB	03A07P1	Pln.Bogarra	30,6	9,3	34,4	16,4	12,8	1,3						104,8
19	AB	03M03P1	Pl. Paterna	17,2	25,2	82,2	30,6	9,8	5,8						170,8
20	AB	03E02P1	Pl.E.Talave	20,6	9,1	20,5	6,3	4,1	3,8						64,4
21	AB	03P01P1	Pl.Tobarra	8,3	2,3	14,1	2,1	1,7	4,4						32,9
22	AB	03E04P1	Pln.E.Charcos	18,7	10,5	27,1	2,7	1,7	4,2						64,9
23	AB	03E05P1	Pln.E.Bayco	9,8	11,3	32,8	3,3	3,7	4,1						65,0
24	AB	03E06P1	Pln.E.Boquerón	13,5	7,0	13,9	1,2	0,6	4,3						40,6
25	AB	03P02P1	Pl.Minateda	29,4	12,4	16,4	1,2	1,8	6,4						67,6
<b>Ic Confluencia Segura-Mundo</b>															
26	AB	04A02P1	Pl.AgAb.Cenajo	36,0	6,4	13,6	2,2	7,0	7,8						73,0
27	AB	03E03P1	Pl.E.Camarillas	12,4	8,9	9,8	2,2	8,5	7,9						49,7
<b>II Zona Alta 1</b>															
<b>Ila Zona Alta 1 MD</b>															
28	MU	02P07P1	Pl.Campo S. Juan	14,9	5,7	15,3	4,0	15,3	6,1						61,3
29	MU	02P05P1	Pl.Casas Navarro	7,0	5,6	14,0	0,4	36,2	3,5						66,7
30	MU	02P04P1	Pl.Tarragoya	2,6	6,6	14,4	0,8	9,6	0,6						34,6
31	MU	02M03P1	Pl. Caravaca	10,2	2,0	10,6	3,0	33,4	2,2						61,4
32	MU	02E02P1	Pl.E.Argos	19,0	4,0	6,6	0,4	18,2	3,6						51,8
33	MU	02A05P1	Pl.AgAb.Argos	29,8	5,8	7,6	0,4	21,0	5,0						69,6
34	MU	02E03P1	Pl.E.Alfonso XIII	45,8	7,6	9,6	0,4	14,6	2,8						80,8
35	MU	02P03P1	Pl.Las Caras	6,2	8,8	9,0	1,0	15,0	6,0						46,0
<b>Iib Zona Alta 1 MI</b>															
36	MU	02P08P1	Pl.Casa Agüeros	31,2	16,0	26,7	0,4	7,6	3,0						84,9
37	MU	02M02P1	Pl. LasPuntillas	15,2	10,2	21,1	2,0	3,0	4,3						55,9
38	MU	02P01P1	Pl.Jumilla	28,9	16,7	16,0	0,5	1,2	3,0						66,3
39	MU	02M01P1	Pl. El Cárche-Ametse	27,4	15,4	15,0	0,9	13,6	3,2						75,5
40	MU	02P02P1	Pl.La Zarza	27,0	18,0	9,0	1,4	6,4	4,8						66,6
41	MU	02E05P1	Pl.E.Judio	15,8	14,1	7,0	1,4	6,1	6,0						50,4
<b>Iic Zona Alta 1 Río Segura</b>															
42	MU	02O01P1	Pl. Río Moratalla	21,4	5,6	7,2	0,8	17,8	4,4						57,2
43	MU	03P03P1	Pl.Serratilla	16,8	6,8	6,6	0,2	12,8	3,6						46,8
44	MU	03A03P1	Pl.Calasparrá	31,0	6,2	7,8	0,4	17,2	4,7						67,3
45	MU	02A01P1	Pl.Almadenes	28,4	8,0	9,4	0,2	10,6	4,0						60,6
46	MU	02E06P1	Pl.E.Cárcabo	20,6	5,4	6,8	0,2	6,2	1,2						40,4
47	MU	02P06P1	Pl.Venta Olivo	31,4	12,4	7,7	1,4	8,0	6,0						66,9
48	MU	02R01P1	Pl.Cieza	12,5	12,4	7,5	0,1	14,2	3,8						50,5
49	MU	02E04P1	Pl.E.Moro	28,5	11,7	6,8	0,4	7,6	3,5						58,5
<b>IIi Zona Alta 2</b>															
<b>Iila Zona Alta 2 MD</b>															
50	MU	01P03P1	Pl.Pinar Hermoso	12,9	16,4	11,0	0,6	28,8	3,4						73,1
51	MU	01M03P1	Pl. Bullas-Ametse	9,6	6,4	6,4	0,0	15,6	2,2						40,2
52	MU	01M04P1	Pl. La Selva-Ametse	8,4	13,6	15,6	0,4	17,6	6,6						62,2
53	MU	01E03P1	Pl.E. Pliego	10,8	13,8	5,8	2,6	16,8	3,6						53,4
54	MU	01E04P1	Pl.E. Doña Ana	22,5	28,0	7,2	3,0	15,8	3,0						79,5
55	MU	01O02P1	Pl.RíoPliego	26,4	8,9	5,8	1,6	13,6	4,2						60,5
56	MU	01E01P1	Pl.E.La Cierva	19,8	29,6	7,2	1,8	17,0	3,4						78,8
57	MU	01O03P1	Pl.RíoMula	8,4	7,2	6,0	0,6	8,0	2,4						32,6
58	MU	01E07P1	Pl.E.Los Rodeos	7,6	13,4	7,4	1,8	17,0	2,6						49,8
<b>Iiic Zona Alta 2 Río Segura</b>															
59	MU	02S01P1	Pl.Emb.Ojós				0,0	8,7	3,4						12,1
60	MU	02A02P1	Pl.Ojós	128,0	18,4	6,8	0,4	5,4	2,6						161,6
61	MU	02E01P1	Pl.E.Mayés	27,5	25,4	7,8	1,6	16,4	3,5						82,1
62	MU	02O03P1	Pl.Rbla Tinajón	19,3	20,8	5,6	2,4	5,9	4,1						58,0
63	MU	01O04P1	Pl.Rbla Salada	24,3	11,8	6,0	1,8	8,3	2,8						55,0
<b>IV Zona Media</b>															
<b>Iva Zona Media - Azud de los Huertos</b>															
64	MU	01A01P1	Pl.Contraparada	20,3	12,1	6,8	1,0	8,4	2,7						51,3
65	MU	01A02P1	Pl.Benicornia	21,4	14,2	10,2	1,8	6,6	14,6						68,8
66	MU	01A03P1	Pl.Murcia Autovía	20,4	13,3	11,8	1,3	8,3	13,1						68,2
67	MU	01A04P1	Pl.Murcia Fica	7,7	8,7	7,7	0,4	11,4	8,1						44,0
68	MU	01O05P1	Pl.Reguerón	13,8	10,4	8,2	2,6	12,2	8,8						56,0
69	MU	01M02P1	Pl. Relojero-Ametse	13,8	13,6	10,8	0,2	10,2	8,2						56,8
70	MU	07A01P1	Pl.Beniél	20,4	16,8	10,4	0,0	13,8	1,2						62,6
<b>Vb Rambla Salada - Embalse de Santomera</b>															
71	MU	01L01P1	Pl.Cab.Crevillente	51,2	35,6	6,4	0,6	14,2	5,8						113,8
72	MU	01E02P1	Pl.E.Santomera	21,2	23,0	5,8	0,0	13,2	2,6						65,8
<b>V Río Guadalentín</b>															

### Listado de la Precipitación Anual (mm.) (Acumulada de 01/10/2022 08:00 a 24/03/2023 08:00)

			oct	nov	dic	ene	feb	mar	abr	may	jun	jul	ago	sep	A Origen
<b>Va Alto Guadalentín</b>															
73	AL	05N01P1	Pln.María	13,5	4,1	37,7	0,0	22,6	4,9						82,8
74	MU	05P03P1	Pl.Venta Castillo	15,2	12,5	17,4	1,4	25,6	2,1						74,2
75	MU	05E02P1	Pl.E.Valdeinfierno	3,5	12,2	20,4	1,4	23,4	0,6						61,5
76	AL	05A09P1	Pln.Rbla Chirivel	27,6	7,0	42,2	9,0	6,8	2,6						95,2
77	AL	05A10P1	Pl.VélezRubio	26,2	6,4	20,7	0,7	16,4	1,4						71,8
78	AL	05M01P1	Pl. El Mojónar-Ametse	36,0	12,0	38,4	1,6	14,4	4,4						106,8
79	AL	05A11P1	Pl.Río Chico	23,8	7,8	23,8	2,4	20,6	3,8						82,2
80	AL	05A12P1	Pln.VélezBlanco	47,0	6,3	38,4	2,0	25,0	4,8						123,5
81	MU	05P02P1	Pl.Doña Inés	1,2	6,6	13,0	0,6	11,4	0,8						33,6
<b>Vb Medio Guadalentín</b>															
82	MU	05P04P1	Pl.Cab.RblaNogalte	24,4	7,2	22,0	0,0	10,2	8,4						72,2
83	MU	05E03P1	Pl.E.Puentes	8,4	14,2	20,2	0,0	14,0	0,6						57,4
84	MU	05P01P1	Pl.Zarzadilla Totana	5,0	6,4	12,4	0,4	19,2	1,4						44,8
85	MU	05O01P1	Pl. Rbla Nogalte	4,2	10,2	19,4	0,4	5,0	2,8						42,0
86	MU	05R01P1	Pl. Lorca	5,8	11,2	17,0	0,0	9,4	1,4						44,8
<b>Vc Bajo Guadalentín</b>															
87	MU	01O06P1	Pl.Paretón	4,8	10,4	16,6	0,0	16,6	1,8						50,2
88	MU	01P02P1	Pl.Caserío Gebas	55,3	10,0	7,0	1,9	17,7	15,7						107,6
89	MU	01M05P1	Pl. Coll.Bermejo-Ametse	17,6	20,8	11,8	2,4	27,2	4,4						84,2
90	MU	01U01P1	Pl.I.Alhama	24,2	10,4	7,6	1,4	11,0	14,4						69,0
91	MU	01E06P1	Pl.E.JoséBautista	23,6	15,0	12,0	1,8	14,3	8,6						75,3
<b>Vd Sangonera-Reguerón</b>															
92	MU	01M01P1	Pl.MajalBlanco-Ametse	20,4	15,2	18,2	1,0	11,0	6,6						72,4
<b>VI Zona Baja</b>															
<b>Vla Zona Baja Río Segura</b>															
93	A	07A06P1	Pl. Orihuela	11,8	30,0	22,4	0,0	28,4	2,4						95,0
94	A	07E01P1	Pl.E.La Pedrera	15,4	39,0	15,2	0,6	19,8	3,0						93,0
95	A	07A03P1	Pl.Jacarilla	24,8	32,6	16,1	0,2	17,6	1,6						92,9
96	A	07A04P1	Pl.Rojales	33,6	27,2	13,2	1,4	8,6	1,4						85,4
<b>Vlb Chicamo-Santomera</b>															
97	MU	01A05P1	Pl.Río Chicamo	68,3	32,8	8,6	1,0	9,1	5,9						125,7
98	MU	01P04P1	Pl.Baños Fortuna	43,8	29,0	8,8	1,8	8,8	6,0						98,2
<b>Vlc Crevillente-Levante</b>															
99	A	07U01P1	Pl.ETAP Torrealta	38,5	33,2	5,6	0,2	9,6	3,4						90,5
100	A	07E02P1	Pl.E.Crevillente	35,4	33,6	6,8	0,0	5,8	0,6						82,2
<b>VII Ramblas Costeras</b>															
<b>Vlla Rambla del Albuñón</b>															
101	MU	06P04P1	Pl.La Murta	33,9	10,8	12,7	0,4	7,6	6,8						72,2
102	MU	06A05P1	Pl.Fuente Álamo	6,0	7,6	11,5	0,0	7,1	2,3						34,5
103	MU	06A06P1	Pl.Los Cegarras	23,9	14,7	12,9	0,0	5,8	2,3						59,6
104	MU	06A04P1	Pl.El Estrecho	25,6	14,8	19,8	1,2	4,0	2,0						67,4
105	MU	06A03P1	Pl.Rbla Albuñón	36,6	10,6	13,3	0,0	5,1	3,0						68,6
106	MU	06P02P1	Pl.Torre Pacheco	60,2	14,6	14,2	3,6	4,2	3,6						100,4
107	MU	06A02P1	Pl.Pozo Estrecho	106,2	18,4	20,2	7,0	4,6	4,8						161,2
108	MU	06A18P1	Pl.Desemb.Albuñón	137,0	25,7	50,2	18,1	5,3	3,7						240,0
109	MU	06A01P1	Pl.La Puebla	103,2	21,7	35,6	11,9	4,3	2,9						179,6
<b>Vllb Ramblas costeras Sur</b>															
110	MU	05A02P1	Pl.La Escarihuela	2,6	21,4	14,0	0,8	3,8	0,0						42,6
111	AL	05A03P1	Pl.Pulpí	3,9	16,0	32,0	4,2	5,4	0,0						61,5
112	AL	05A04P1	Pl.Rbla Pinar	2,2	15,0	18,6	8,7	6,3	0,0						50,8
113	AL	05A05P1	Pl.Rbla Guazamara	0,8	16,2	16,0	10,4	9,0	0,0						52,4
114	AL	05A06P1	Pl.Rbla Gachas	1,4	36,8	41,2	28,2	17,6	0,0						125,2
115	AL	05A07P1	Pl.Rbla Canalejas	15,2	31,8	25,1	23,5	12,3	0,0						107,9
116	AL	05A08P1	Pl.Río Almanzora	7,6	25,3	28,4	14,5	10,2	0,0						86,0
117	MU	06A16P1	Pl.Rbla Minglano-Cañarete	1,8	22,6	16,0	6,4	1,2	0,0						48,0
118	MU	06A17P1	Pl.RblaQuiñoneros	1,4	22,3	20,5	9,7	2,9	0,0						56,8
119	MU	06A14P1	Pl.Rbla Miñarros	10,0	17,4	16,8	2,0	2,4	0,4						49,0
120	MU	06A10P1	Pl.RM315	2,5	9,9	15,7	0,0	14,0	1,5						43,6
121	MU	06A09P1	Pl.Camposol	9,4	10,6	20,6	0,0	16,7	1,4						58,7
122	MU	06A08P1	Pl.LasHerminillas	17,2	11,3	16,2	0,0	11,6	0,8						57,1
123	MU	06A07P1	Pl.RM332	13,8	13,2	15,0	0,2	11,4	1,0						54,6
124	MU	06A13P1	Pl.Cedacero	9,6	15,2	14,9	12,5	9,8	1,5						63,5
125	MU	06P03P1	Pl.Perín	24,0	11,4	13,2	11,0	13,0	1,8						74,4
126	MU	06A15P1	Pl.Rbla CabNegro	31,6	13,0	20,6	10,0	8,0	1,6						84,8
127	MU	06A12P1	Pl.Canteras	50,6	15,9	31,6	16,6	16,3	2,1						133,1
128	MU	06A11P1	Pl.Los Patojos	43,0	14,2	31,0	18,6	14,9	2,5						124,2
129	MU	06P01P1	Pl.Cartagena	37,6	13,7	31,2	12,3	12,4	0,9						108,1
130	MU	06M01P1	Pl.Rbla Benipila	31,9	14,2	43,8	18,8	13,8	1,4						123,9
<b>Vllc Ramblas costeras Norte</b>															
131	MU	06P05P1	Pl.San Javier	44,5	20,9	23,0	9,4	10,7	17,7						126,2
132	MU	06A19P1	Pl. Maraña - Balsicas	35,7	17,2	18,4	6,4	8,6	6,1						92,4
133	A	06L01P1	Pl.CPCCartagena	45,8	47,0	37,8	10,8	13,4	10,6						165,4
			a. Máxima	137,0	75,6	174,4	74,8	36,2	17,7	0,0	0,0	0,0	0,0	0,0	334,3
			b. Mínima	0,8	2,0	5,6	0,0	0,6	0,0	0,0	0,0	0,0	0,0	0,0	12,1
			c. Suma	3.254	2.135	3.012	802	1.567	564	0	0	0	0	0	11.334
			d. Nº Pluv. >0	132	132	132	116	133	124	0	0	0	0	0	133
			e. Media (c/d)	24,7	16,2	22,8	6,9	11,8	4,5	0,0	0,0	0,0	0,0	0,0	85,2



Datos provisionales, obtenidos en tiempo real sin contrastar