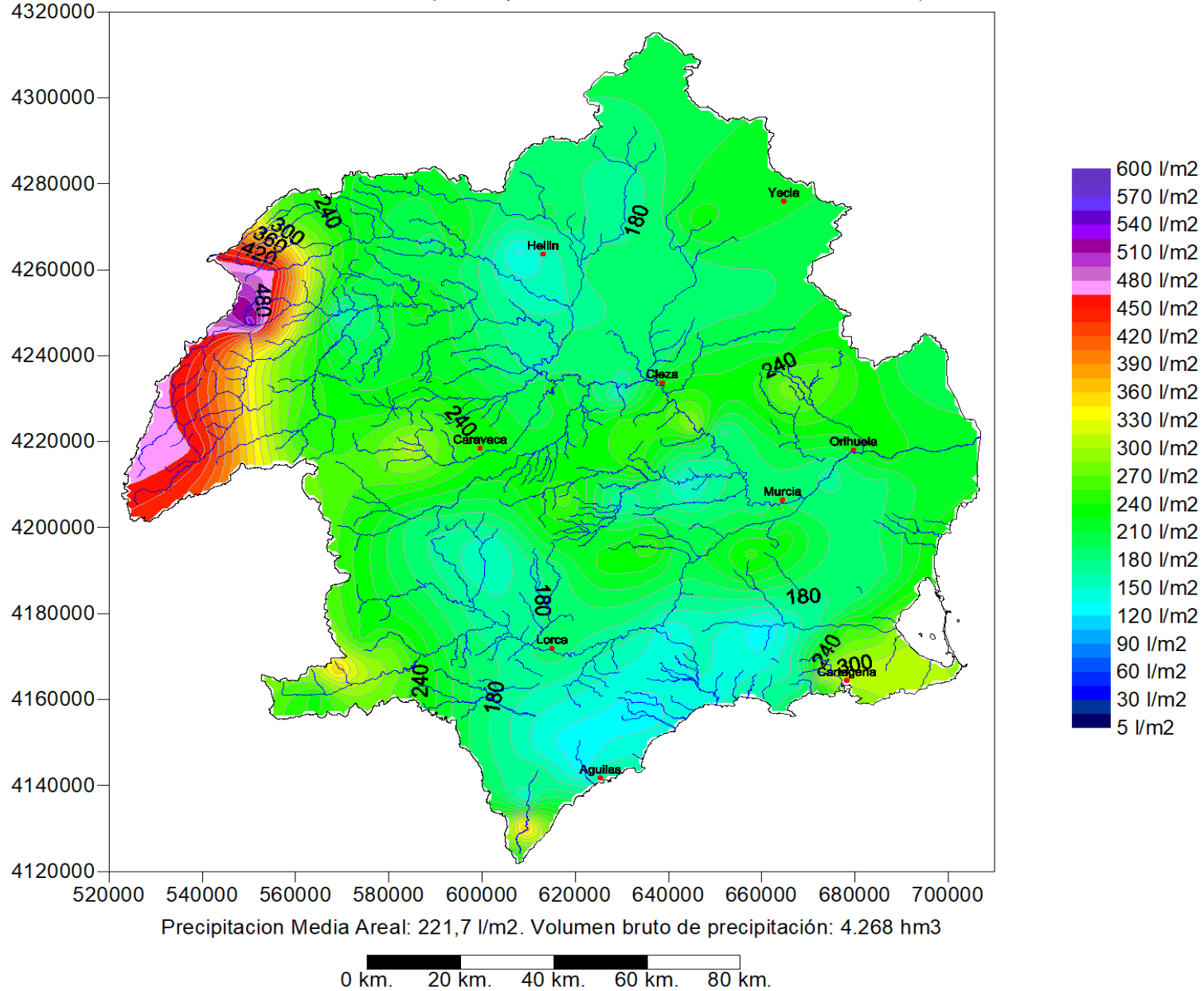


Distribución Espacial de la Precipitación Anual (mm). (Acumulada de 01/10/2022 08:00 a 08/06/2023 08:00)

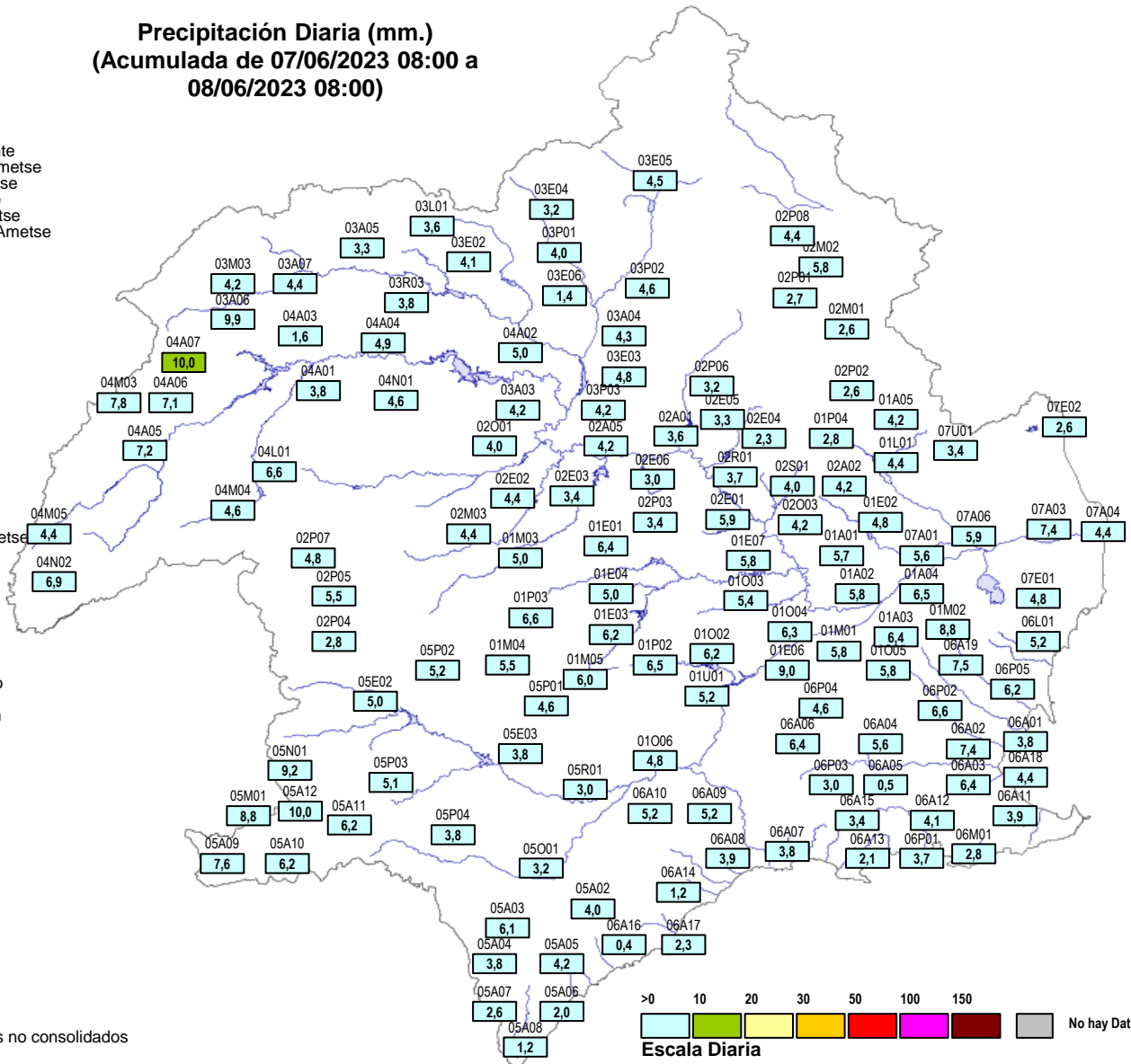
Pluviómetros Adoptados: SAIH. Método de interpolación: Kriging variograma lineal con Quadratic Drift. Resolución de la malla en metros = 1000. (Datos provisionales, filtrados no consolidados)



Fecha: 08/06/2023 13:21

- 01A01 Pi. Contraparada
- 01A02 Pi. Beniscornia
- 01A03 Pi. Murcia Autovía
- 01A04 Pi. Murcia Fica
- 01A05 Pi. Río Chicamo
- 01E01 Pi. E. La Cierva
- 01E02 Pi. E. Santomera
- 01E03 Pi. E. Pliego
- 01E04 Pi. E. Doña Ana
- 01E06 Pi. E. José Bautista
- 01E07 Pi. E. Los Rodeos
- 01L01 Pi. Cab. C. Crevillente
- 01M01 Pi. Maijal Blanco-Ametse
- 01M02 Pi. Relojero-Ametse
- 01M03 Pi. Bullas-Ametse
- 01M04 Pi. La Selva-Ametse
- 01M05 Pi. Coll. Bermeio-Ametse
- 01O02 Pi. Río Plieco
- 01O03 Pi. Río Mula
- 01O04 Pi. Rbla. Salada
- 01O05 Pi. Requerón
- 01O06 Pi. Paretón
- 01P02 Pi. Caserio Gebas
- 01P03 Pi. Pinar Hermoso
- 01P04 Pi. Baños Fortuna
- 01U01 Pi. I. Alhama
- 02A01 Pi. Almadenes
- 02A02 Pi. Oíos
- 02A05 Pi. Aq. Ab. Arqos
- 02E01 Pi. E. Mavés
- 02E02 Pi. E. Arqos
- 02E03 Pi. E. Alfonso XIII
- 02E04 Pi. E. Moro
- 02E05 Pi. E. Judío
- 02E06 Pi. E. Cárcabo
- 02M01 Pi. El Carche-Ametse
- 02M02 Pi. Las Puntillas
- 02M03 Pi. Caravaca
- 02O01 Pi. Río Moratalla
- 02O03 Pi. Rbla. Tinajón
- 02P01 Pi. Jumilla
- 02P02 Pi. La Zarza
- 02P03 Pi. Las Caras
- 02P04 Pi. Tarraoava
- 02P05 Pi. Casas Navarro
- 02P06 Pi. Venta Olivo
- 02P07 Pi. Campo S. Juan
- 02P08 Pi. Casa Aúeros
- 02R01 Pi. Cieza
- 02S01 Pi. Emb. Oíos
- 03A03 Pi. Calasparra
- 03A04 Pi. Azaraque
- 03A05 Pi. Liétor
- 03A06 Pi. Río Par
- 03A07 Pi. Boqarra
- 03E02 Pi. E. Talave
- 03E03 Pi. E. Camarillas
- 03E04 Pi. E. Charcos
- 03E05 Pi. E. Bavco
- 03E06 Pi. E. Boquerón
- 03L01 Pi. Cola A. T. S.
- 03M03 Pi. Paterna
- 03P01 Pi. Tobarra
- 03P02 Pi. Minateda
- 03P03 Pi. Serratilla
- 03R03 Pi. Azud Liétor

**Precipitación Diaria (mm.)**  
**(Acumulada de 07/06/2023 08:00 a 08/06/2023 08:00)**



Datos provisionales, filtrados no consolidados

- 04A01 Pi. Confluencia Taibilla
- 04A02 Pi. Aq. Ab. Cenaio
- 04A03 Pi. Aq. Ab. Fuensanta
- 04A04 Pi. A. El Galleo
- 04A05 Pi. Las Juntas
- 04A06 Pi. La Grava
- 04A07 Pi. Río Tus
- 04L01 Pi. Canal Alto Taibilla
- 04M03 Pi. EM. Arguellite
- 04M04 Pi. EM. Nerpio
- 04M05 Pi. EM. Stgo. Espada
- 04N01 Pi. N. Férrez
- 04N02 Pi. N. Don Domingo
- 05A02 Pi. La Escarihuela
- 05A03 Pi. Pulpi
- 05A04 Pi. Rbla. Pinar
- 05A05 Pi. Rbla. Guazamara
- 05A06 Pi. Rbla. Gachas
- 05A07 Pi. Rbla. Canalejas
- 05A08 Pi. Río Almanzora
- 05A09 Pi. Rbla. Chirivel
- 05A10 Pi. Vélez Rubio
- 05A11 Pi. Río Chico
- 05A12 Pi. N. Vélez Blanco
- 05E02 Pi. E. Valdeinfierno
- 05E03 Pi. E. Puentes
- 05M01 Pi. El Mojar-Ametse
- 05N01 Pi. N. María
- 05O01 Pi. Rbla. Noalte
- 05P01 Pi. Zarzadilla Totana
- 05P02 Pi. Doña Inés
- 05P03 Pi. Venta Castillo
- 05P04 Pi. Cab. Rbla. Noalte
- 05R01 Pi. Lorca
- 06A01 Pi. La Puebla
- 06A02 Pi. Pozo Estrecho
- 06A03 Pi. Rbla. Albuñón
- 06A04 Pi. El Estrecho
- 06A05 Pi. Fuente Alamo
- 06A06 Pi. Los Ceqarras
- 06A07 Pi. RM332
- 06A08 Pi. Las Hermanillas
- 06A09 Pi. Camposol
- 06A10 Pi. RM315
- 06A11 Pi. Los Patoios
- 06A12 Pi. Canteras
- 06A13 Pi. Cedacero
- 06A14 Pi. Rbla. Miñarros
- 06A15 Pi. Rbla. Cab Negro
- 06A16 Pi. Rbla. Minglano-Cañarete
- 06A17 Pi. Rbla. Quiñoneros
- 06A18 Pi. Desemb. Albuñón
- 06A19 Pi. Maraña - Balsicas
- 06L01 Pi. CPCC Cartagena
- 06M01 Pi. Rbla. Benipila
- 06P01 Pi. Cartagena
- 06P02 Pi. Torre Pacheco
- 06P03 Pi. Perin
- 06P04 Pi. La Murta
- 06P05 Pi. San Javier
- 07A01 Pi. Beniél
- 07A03 Pi. Jacarilla
- 07A04 Pi. Rojales
- 07A06 Pi. Orihuela
- 07E01 Pi. E. La Pedrera
- 07E02 Pi. E. Crevillente
- 07U01 Pi. ETAP Torrealta



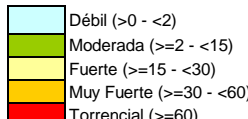
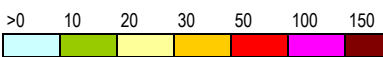
### Listado de la Precipitación Diaria (mm.) (Acumulada de 07/06/2023 08:00 a 08/06/2023 08:00)

				08-09	09-10	10-11	11-12	12-13	13-14	14-15	15-16	16-17	17-18	18-19	19-20	20-21	21-22	22-23	23-00	00-01	01-02	02-03	03-04	04-05	05-06	06-07	07-08	A Origen	
39	MU	02M01P1	Pl. El Carche-Ametse					0,5	0,3	0,3	0,9	0,5	0,1															2,6	
40	MU	02P02P1	Pl.La Zarza					0,4		0,4	1,0	0,6														0,2	2,6		
41	MU	02E05P1	Pl.E.Judío		0,2		0,2	0,3	0,4	1,2	0,4	0,6																3,3	
<b>IIc Zona Alta 1 Río Segura</b>																													
42	MU	02O01P1	Pl. Río Moratalla			0,2	0,8	1,0	1,0	0,4	0,6																	4,0	
43	MU	03P03P1	Pl.Serratilla	0,2		0,2	0,6	1,0	0,8	0,6	0,6	0,2																4,2	
44	MU	03A03P1	Pl.Calasparrá			0,2	0,4	1,0	0,8	1,0	0,6	0,2																4,2	
45	MU	02A01P1	Pl.Almadenes	0,2		0,2	0,2	0,2	0,8	1,0	0,6	0,4																3,6	
46	MU	02E06P1	Pl.E.Cárcabo				0,2	0,2	0,4	1,0	0,6	0,4	0,2															3,0	
47	MU	02P06P1	Pl.Venta Olivo	0,2			0,2	0,6	0,6	0,8	0,4	0,4																3,2	
48	MU	02R01P1	Pl.Cieza		0,1		0,2		0,3	1,6	0,7	0,5	0,1	0,1	0,1													3,7	
49	MU	02E04P1	Pl.E.Moro			0,2		0,2	0,2	0,6	0,6	0,4	0,2															2,3	
<b>III Zona Alta 2</b>																													
<b>IIla Zona Alta 2 MD</b>																													
50	MU	01P03P1	Pl.Pinar Hermoso	0,2			0,2	0,4	0,8	0,2	0,8	0,4	1,8	0,8	0,2	0,6	0,2											6,6	
51	MU	01M03P1	Pl. Bullas-Ametse				0,6	0,4	0,6	1,0	0,4	0,2	1,0	0,8														5,0	
52	MU	01M04P1	Pl. La Selva-Ametse		0,1		0,2	0,2	0,7	0,6	0,6	0,5	1,1	0,8	0,1	0,4	0,1	0,1										5,5	
53	MU	01E03P1	Pl.E. Pliego				0,4		0,8	0,4	0,6	0,2	1,8	1,0	0,4	0,2	0,2	0,2										6,2	
54	MU	01E04P1	Pl.E. Doña Ana				0,2	0,2	0,8	0,2	0,8	0,4	1,2	0,6	0,2	0,4												5,0	
55	MU	01O02P1	Pl.RíoPliego	0,1	0,1		0,1	0,2	0,8	0,5	0,8	0,4	1,5	0,8	0,5	0,2	0,2											6,2	
56	MU	01E01P1	Pl.E.La Cierva			0,2	0,2	0,2	0,4	0,8	0,8	0,6	1,4	0,6	0,6	0,4	0,2											6,4	
57	MU	01O03P1	Pl.RíoMula	0,2			0,2		0,4	0,6	0,8	0,4	1,0	0,6	0,8	0,2	0,2											5,4	
58	MU	01E07P1	Pl.E.Los Rodeos	0,2			0,2		0,4	1,0	1,2	0,4	0,8	0,6	0,8		0,2											5,8	
<b>IIc Zona Alta 2 Río Segura</b>																													
59	MU	02S01P1	Pl.Emb.Ojós		0,1		0,1	0,1	0,4	0,6	0,5	0,5	0,7	0,6	0,4													4,0	
60	MU	02A02P1	Pl.Ojós				0,2	0,2	0,2	0,6	0,6	0,4	0,8	0,8	0,4													4,2	
61	MU	02E01P1	Pl.E.Mayés				0,2	0,2	0,6	0,8	1,0	0,4	1,0	1,0	0,6		0,2											5,9	
62	MU	02O03P1	Pl.Rbla Tinajón					0,2	0,3	0,5	0,5	0,3	0,7	0,8	0,7	0,2												4,2	
63	MU	01O04P1	Pl.Rbla Salada		0,1		0,1	0,2	0,3	1,2	1,5	0,8	0,8	0,4	0,8							0,1						6,3	
<b>IV Zona Media</b>																													
<b>IVa Río Segura - Azud de los Huertos</b>																													
64	MU	01A01P1	Pl.Contraparada					0,2	0,2	1,4	1,4	1,0	0,4	0,2	0,8													5,7	
65	MU	01A02P1	Pl.Beniscornia	0,2				0,2	0,4	1,2	1,4	1,0	0,6	0,2	0,4			0,2										5,8	
66	MU	01A03P1	Pl.Murcia Autovía		0,1			0,3	0,4	1,6	1,2	1,2	0,6	0,2	0,6			0,1			0,1							6,4	
67	MU	01A04P1	Pl.Murcia Fica					0,2	0,4	1,9	1,3	1,0	0,7	0,2	0,6			0,1								0,1	6,5		
68	MU	01O05P1	Pl.Reguerón	0,2				0,2	0,4	1,4	0,8	1,6	0,4	0,2	0,4	0,2												5,8	
69	MU	01M02P1	Pl. Relojero-Ametse				0,2	0,6	1,4	2,2	1,2	1,8	0,4	0,4	0,4			0,2										8,8	
70	MU	07A01P1	Pl.Beniel					0,2	1,6	1,8	0,4	0,8			0,8													5,6	
<b>IVb Rambla Salada - Embalse de Santomera</b>																													
71	MU	01L01P1	Pl.Cab.C.Crevillente	0,2						0,8	1,0	0,2	0,2	1,0	1,0													4,4	
72	MU	01E02P1	Pl.E.Santomera	0,2					0,2	1,0	1,2	0,4	0,2	0,4	1,0			0,2										4,8	
<b>V Río Guadalentín</b>																													
<b>Va Alto Guadalentín</b>																													
73	AL	05N01P1	Pln.María	0,4	0,2	0,6	1,2	0,8	0,8	0,4	0,4	1,6	1,2	0,6	0,4	0,2				0,2								9,2	
74	MU	05P03P1	Pl.Venta Castillo		0,2		0,2	0,6	0,8	0,4	0,4	0,4	0,6	0,8	0,2	0,2					0,2							5,1	



### Listado de la Precipitación Diaria (mm.) (Acumulada de 07/06/2023 08:00 a 08/06/2023 08:00)

			08-09	09-10	10-11	11-12	12-13	13-14	14-15	15-16	16-17	17-18	18-19	19-20	20-21	21-22	22-23	23-00	00-01	01-02	02-03	03-04	04-05	05-06	06-07	07-08	A Origen	
<b>VIIb Ramblas costeras Sur</b>																												
110	MU	05A02P1	PI.La Escarihuela		0,2		0,6	0,4	1,8						0,4										0,2	0,4	4,0	
111	AL	05A03P1	PI.Pulpí		0,1		0,6	0,5	2,1	0,1			0,1		0,9									0,1	0,8	0,8	6,1	
112	AL	05A04P1	PI.Rbla Pinar		0,2			0,8	1,2						0,2	0,6									0,4	0,4	3,8	
113	AL	05A05P1	PI.Rbla Guazamara		0,4			0,8	1,0						0,2	0,8	0,2								0,2	0,6	4,2	
114	AL	05A06P1	PI.Rbla Gachas		0,2		0,1	0,6	0,2						0,1	0,4							0,1	0,1	0,1	0,1	2,0	
115	AL	05A07P1	PI.Rbla Canalejas		0,1	0,1	0,2	0,2	0,1						0,1	0,7								0,6	0,4	0,1	2,6	
116	AL	05A08P1	PI.Río Almanzora			0,1	0,1								0,2									0,3	0,2	0,3	1,2	
117	MU	06A16P1	PI.Rbla Minglano-Cañarete					0,4																			0,4	
118	MU	06A17P1	PI.Rbla Quiñoneros					0,1	0,5						0,8	0,4							0,1	0,4			2,3	
119	MU	06A14P1	PI.Rbla Miñarros						0,6	0,6																	1,2	
120	MU	06A10P1	PI.RM315	0,1	0,2		0,1	0,5	0,6	1,4	0,4	0,2	0,9		0,4	0,3									0,1		5,2	
121	MU	06A09P1	PI.Camposol		0,2		0,2	0,4	1,0	1,4	0,2	0,2			0,4	0,4										0,8	5,2	
122	MU	06A08P1	PI.LasHermanillas				0,2	0,6	0,8	1,2		0,2			0,2	0,2										0,6	3,9	
123	MU	06A07P1	PI.RM332				0,6	0,4	0,8	0,8			0,2		0,2	0,4										0,4	3,8	
124	MU	06A13P1	PI.Cedacero				0,5	0,5	0,3	0,5						0,3											2,1	
125	MU	06P03P1	PI.Perín				0,2	0,4	0,4	0,8	0,2					0,8									0,2		3,0	
126	MU	06A15P1	PI.Rbla CabNegro				0,2	0,6	0,2	0,8					0,4	0,8	0,2									0,2	3,4	
127	MU	06A12P1	PI.Canteras		0,1		0,4	0,8		0,9	0,1				0,4	1,0	0,1								0,1	0,2	4,1	
128	MU	06A11P1	PI.Los Patojos			0,1	0,2	0,8		0,7				0,1	0,2	1,4										0,4	3,9	
129	MU	06P01P1	PI.Cartagena		0,1		0,2	0,8		0,4				0,1	0,3	1,0									0,1	0,7	3,7	
130	MU	06M01P1	PI.Rbla Benipila				0,6	0,1	0,1					0,1	0,4	1,1	0,1									0,3	2,8	
<b>VIIc Ramblas costeras Norte</b>																												
131	MU	06P05P1	PI.San Javier				0,2	2,7	1,6	1,2	0,2		0,2			0,2												6,2
132	MU	06A19P1	PI. Maraña - Balsicas				0,9	1,9	1,9	1,4	0,1	0,3	0,2			0,5	0,1									0,1	0,1	7,5
133	A	06L01P1	PI.CPCCartagena				0,1	1,0	1,9	1,2	0,3	0,1	0,2	0,1		0,2										0,1		5,2
a. Máxima			0,6	1,1	3,0	3,1	1,7	2,7	3,4	2,2	2,2	1,8	1,2	1,0	0,9	1,4	0,2	0,1	0,2	0,2	0,2	0,1	0,1	0,6	0,8	0,8	10,0	
b. Mínima			0,1	0,1	0,1	0,1	0,1	0,1	0,1	0,1	0,1	0,1	0,1	0,1	0,1	0,1	0,1	0,1	0,1	0,1	0,1	0,1	0,1	0,1	0,1	0,1	0,4	
c. Suma			8	10	26	61	63	81	100	83	53	45	28	25	17	18	2	0	0	0	1	0	0	2	4	9	636	
d. Nº Pluv. >0			38	43	40	93	116	118	121	111	93	73	55	54	51	49	12	1	1	3	5	1	2	9	14	27	133	
e. Media (c/d)			0,2	0,2	0,7	0,7	0,5	0,7	0,8	0,7	0,6	0,6	0,5	0,5	0,3	0,4	0,1	0,1	0,2	0,1	0,1	0,1	0,1	0,3	0,3	0,3	4,8	

Observaciones: Datos provisionales, filtrados no consolidados	Intensidades Horarias:  <ul style="list-style-type: none"> <li><span style="display: inline-block; width: 10px; height: 10px; background-color: lightblue; border: 1px solid black;"></span> Débil (&gt;0 - &lt;2)</li> <li><span style="display: inline-block; width: 10px; height: 10px; background-color: green; border: 1px solid black;"></span> Moderada (&gt;=2 - &lt;15)</li> <li><span style="display: inline-block; width: 10px; height: 10px; background-color: yellow; border: 1px solid black;"></span> Fuerte (&gt;=15 - &lt;30)</li> <li><span style="display: inline-block; width: 10px; height: 10px; background-color: orange; border: 1px solid black;"></span> Muy Fuerte (&gt;=30 - &lt;60)</li> <li><span style="display: inline-block; width: 10px; height: 10px; background-color: red; border: 1px solid black;"></span> Torrencial (&gt;=60)</li> </ul>	Precipitación a Origen:  <ul style="list-style-type: none"> <li>&gt;0</li> <li>10</li> <li>20</li> <li>30</li> <li>50</li> <li>100</li> <li>150</li> </ul>
Intervalo en blanco: Precipitación 0		
Intervalo en gris.: No hay dato		