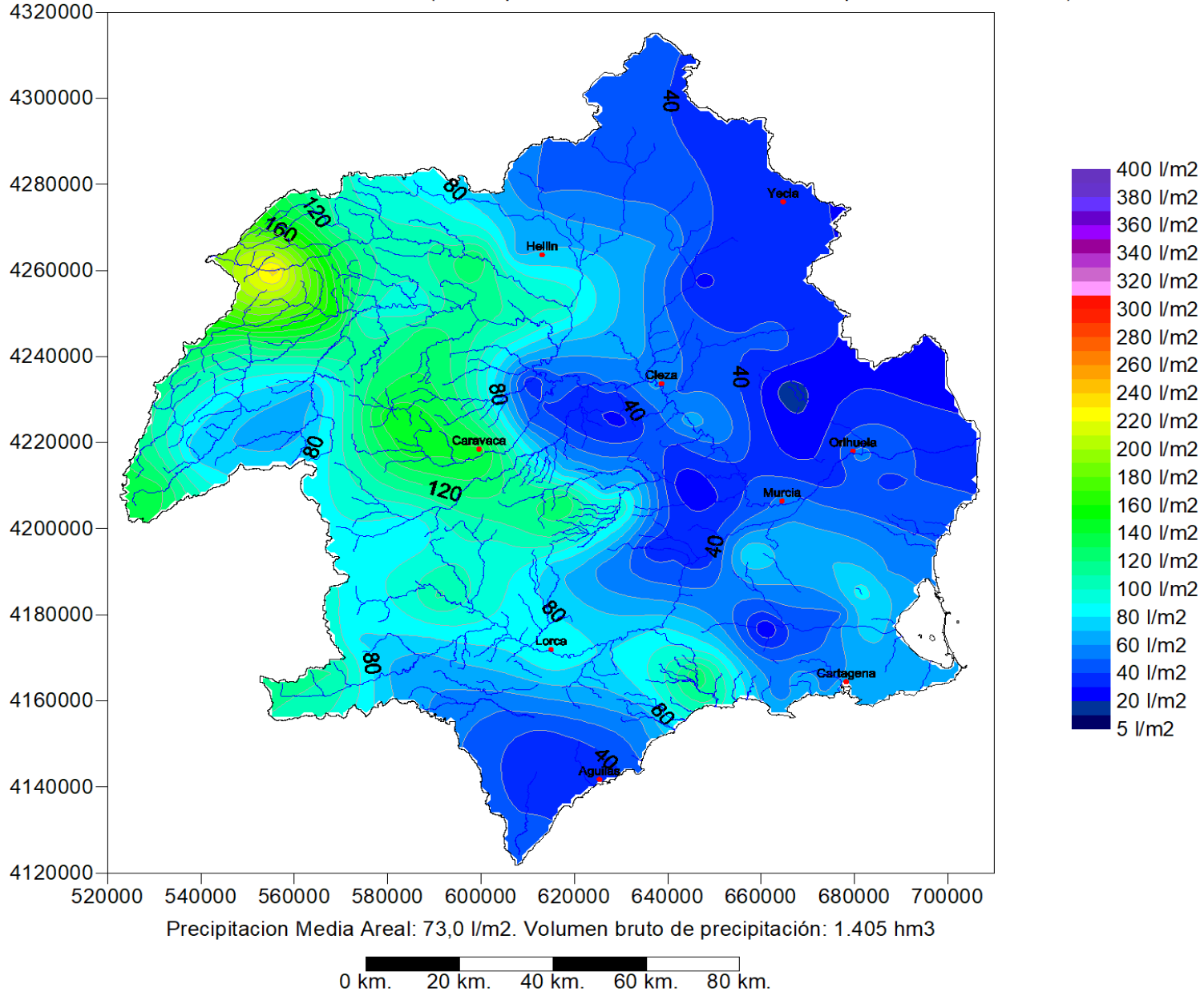


### Distribución Espacial de la Precipitación Anual (mm). (Acumulada de 01/10/2024 08:00 a 29/11/2024 08:00)

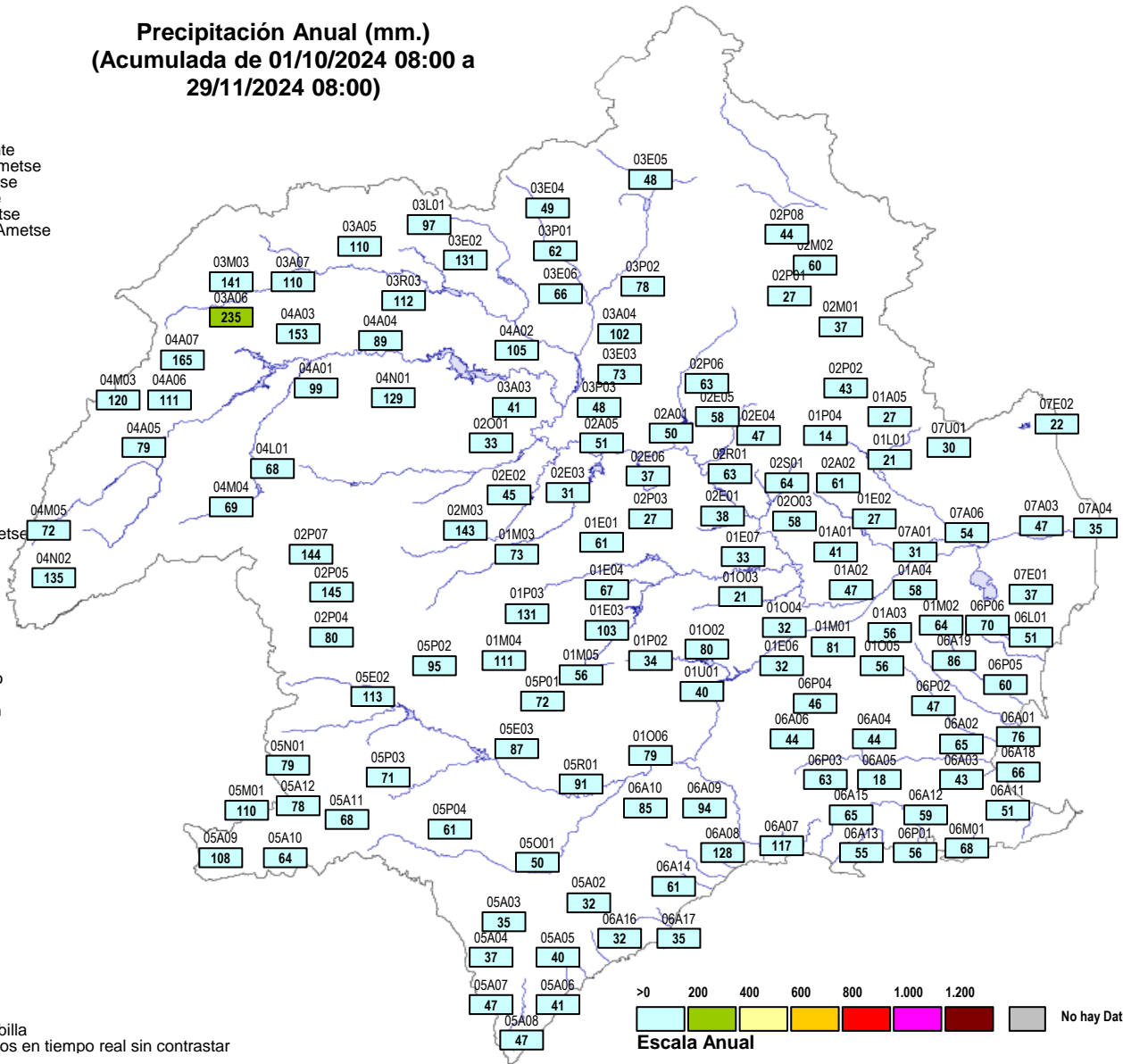
Pluviómetros Adoptados: SAIH. Método de interpolación: Kriging variograma lineal con Quadratic Drift. Resolución de la malla en metros = 1000. (Datos provisionales, obtenidos en tiempo real sin contrastar)



Fecha: 29/11/2024 08:50

- 01A01 Pl. Contraparada
- 01A02 Pl. Beniscornia
- 01A03 Pl. Murcia Autovía
- 01A04 Pl. Murcia Fica
- 01A05 Pl. Río Chicamo
- 01E01 Pl. E. La Cierva
- 01E02 Pl. E. Santomera
- 01E03 Pl. E. Pliego
- 01E04 Pl. E. Doña Ana
- 01E06 Pl. E. JoséBautista
- 01E07 Pl. E. Los Rodeos
- 01L01 Pl. Cab. C. Crevillente
- 01M01 Pl. MaialBlanco-Ametse
- 01M02 Pl. Relojero-Ametse
- 01M03 Pl. Bullas-Ametse
- 01M04 Pl. La Selva-Ametse
- 01M05 Pl. Coll. Bermeio-Ametse
- 01O02 Pl. RíoPlieco
- 01O03 Pl. RíoMula
- 01O04 Pl. Rbla Salada
- 01O05 Pl. Requerón
- 01O06 Pl. Paretón
- 01P02 Pl. Caserío Gebas
- 01P03 Pl. Pinar Hermoso
- 01P04 Pl. Baños Fortuna
- 01U01 Pl. I. Alhama
- 02A01 Pl. Almadenes
- 02A02 Pl. Oíos
- 02A05 Pl. AqAb. Arqos
- 02E01 Pl. E. Mavés
- 02E02 Pl. E. Arqos
- 02E03 Pl. E. Alfonso XIII
- 02E04 Pl. E. Moro
- 02E05 Pl. E. Judío
- 02E06 Pl. E. Cárcabo
- 02M01 Pl. El Carche-Ametse
- 02M02 Pl. LasPuntillas
- 02M03 Pl. Caravaca
- 02O01 Pl. Río Moratalla
- 02O03 Pl. Rbla Tinajón
- 02P01 Pl. Jumilla
- 02P02 Pl. La Zarza
- 02P03 Pl. Las Caras
- 02P04 Pl. Tarraoava
- 02P05 Pl. Casas Navarro
- 02P06 Pl. Venta Olivo
- 02P07 Pl. Campo S. Juan
- 02P08 Pl. Casa Aúeros
- 02R01 Pl. Cieza
- 02S01 Pl. Emb. Oíos
- 03A03 Pl. Calasparra
- 03A04 Pl. Azaraque
- 03A05 Pl. Liétor
- 03A06 Pl. n. Riópar
- 03A07 Pl. n. Boqarra
- 03E02 Pl. E. Talave
- 03E03 Pl. E. Camarillas
- 03E04 Pl. n. E. Charcos
- 03E05 Pl. n. E. Bavco
- 03E06 Pl. n. E. Boquerón
- 03L01 Pl. Cola A. T. S.
- 03M03 Pl. Paterna
- 03P01 Pl. Tobarra
- 03P02 Pl. Minateda
- 03P03 Pl. Serratilla
- 03R03 Pl. Azud Liétor
- 04A01 Pl. ConfluenciaTaibilla

**Precipitación Anual (mm.)**  
**(Acumulada de 01/10/2024 08:00 a 29/11/2024 08:00)**



- 04A02 Pl. AqAb. Cenaio
- 04A03 Pl. AqAb. Fuensanta
- 04A04 Pl. A. El Gallego
- 04A05 Pl. Las Juntas
- 04A06 Pl. n. La Grava
- 04A07 Pl. n. RíoTus
- 04L01 Pl. CanalAltoTaibilla
- 04M03 Pl. EM. Arguellite
- 04M04 Pl. EM. Nerpio
- 04M05 Pl. EM. Stgo. Espada
- 04N01 Pl. n. Férrez
- 04N02 Pl. n. Don Domingo
- 05A02 Pl. La Escarihuela
- 05A03 Pl. Pulví
- 05A04 Pl. Rbla Pinar
- 05A05 Pl. Rbla Guazamara
- 05A06 Pl. Rbla Gachas
- 05A07 Pl. Rbla Canaleías
- 05A08 Pl. Río Almanzora
- 05A09 Pl. n. Rbla Chirivel
- 05A10 Pl. VélezRubio
- 05A11 Pl. Río Chico
- 05A12 Pl. n. VélezBlanco
- 05E02 Pl. E. Valdeinfierno
- 05E03 Pl. E. Puentes
- 05M01 Pl. El Mojonar-Ametse
- 05N01 Pl. n. Maria
- 05O01 Pl. Rbla Noqalte
- 05P01 Pl. Zarzadilla Totana
- 05P02 Pl. Doña Inés
- 05P03 Pl. Venta Castillo
- 05P04 Pl. Cab. RblaNoqalte
- 05R01 Pl. Lorca
- 06A01 Pl. La Puebla
- 06A02 Pl. Pozo Estrecho
- 06A03 Pl. Rbla Albuñón
- 06A04 Pl. El Estrecho
- 06A05 Pl. Fuente Alamo
- 06A06 Pl. Los Ceqarras
- 06A07 Pl. RM332
- 06A08 Pl. LasHermanillas
- 06A09 Pl. Camposol
- 06A10 Pl. RM315
- 06A11 Pl. Los Patoios
- 06A12 Pl. Canteras
- 06A13 Pl. Cedacero
- 06A14 Pl. Rbla Miñarros
- 06A15 Pl. Rbla CabNegro
- 06A16 Pl. Rbla Minglano-Cañarete
- 06A17 Pl. Rbla Quiñoneros
- 06A18 Pl. Desemb. Albuñón
- 06A19 Pl. Maraña - Balsicas
- 06L01 Pl. CPCCartagena
- 06M01 Pl. Rbla Benipila
- 06P01 Pl. Cartagena
- 06P02 Pl. Torre Pacheco
- 06P03 Pl. Perin
- 06P04 Pl. La Murta
- 06P05 Pl. San Javier
- 06P06 Pl. La Tercia
- 07A01 Pl. Beniél
- 07A03 Pl. Jacarilla
- 07A04 Pl. Rojales
- 07A06 Pl. Orihuela
- 07E01 Pl. E. La Pedrera
- 07E02 Pl. E. Crevillente
- 07U01 Pl. ETAP Torrealta

Datos provisionales, obtenidos en tiempo real sin contrastar

**Listado de la Precipitación Anual (mm.)**  
**(Acumulada de 01/10/2024 08:00 a 29/11/2024 08:00)**


			oct	nov	dic	ene	feb	mar	abr	may	jun	jul	ago	sep	A Origen
<b>I Cabecera</b>															
<b>Ia Cabecera Río Segura</b>															
1	J	04N02P1	Pln.Don Domingo	112,2	22,9										135,1
2	J	04M05P1	Pl. EM. Stgo.Espada	55,0	17,2										72,2
3	AB	04M04P1	Pl. EM. Nerpio	51,2	17,4										68,6
4	AB	04M03P1	Pl. EM. Arguillite	100,6	19,4										120,0
5	J	04A05P1	Pl.Las Juntas	63,2	15,8										79,0
6	AB	04A06P1	Pln.La Graya	90,9	19,7										110,7
7	AB	04L01P1	Pl.CanalAltoTaibilla	51,1	16,8										67,9
8	AB	04A07P1	Pln.RíoTus	141,6	23,6										165,2
9	AB	04A03P1	Pl.AgAb.Fuensanta	138,4	14,8										153,2
10	AB	04A01P1	Pl.ConfluenciaTaibilla	82,4	16,8										99,2
11	AB	04A04P1	Pl.A.El Gallego	71,5	17,6										89,1
12	AB	04N01P1	Pln.Férez	110,4	18,8										129,2
<b>Ib Cabecera Río Mundo</b>															
13	AB	03A06P1	Pln.Riópar	200,4	35,0										235,4
14	AB	03A05P1	Pl.Liétor	75,7	33,8										109,5
15	AB	03R03P1	Pl.Azud Liétor	73,6	38,2										111,8
16	AB	03A04P1	Pl.Azaraque	87,9	14,4										102,3
17	AB	03L01P1	Pl.Cola A.T.S.	68,0	28,8										96,8
18	AB	03A07P1	Pln.Bogarra	86,6	23,5										110,1
19	AB	03M03P1	Pl. Paterna	120,8	19,8										140,6
20	AB	03E02P1	Pl.E.Talave	94,7	36,6										131,3
21	AB	03P01P1	Pl.Tobarra	54,8	6,7										61,5
22	AB	03E04P1	Pln.E.Charcos	42,6	5,9										48,5
23	AB	03E05P1	Pln.E.Bayco	45,5	2,3										47,8
24	AB	03E06P1	Pln.E.Boquerón	57,4	8,6										66,0
25	AB	03P02P1	Pl.Minateda	67,6	10,0										77,6
<b>Ic Confluencia Segura-Mundo</b>															
26	AB	04A02P1	Pl.AgAb.Cenajo	90,8	14,6										105,4
27	AB	03E03P1	Pl.E.Camarillas	61,9	10,9										72,8
<b>II Zona Alta 1</b>															
<b>Ila Zona Alta 1 MD</b>															
28	MU	02P07P1	Pl.Campo S. Juan	127,5	16,4										143,9
29	MU	02P05P1	Pl.Casas Navarro	121,9	22,7										144,6
30	MU	02P04P1	Pl.Tarragoya	52,8	26,8										79,6
31	MU	02M03P1	Pl. Caravaca	119,4	23,2										142,6
32	MU	02E02P1	Pl.E.Argos	29,4	15,4										44,8
33	MU	02A05P1	Pl.AgAb.Argos	40,0	11,0										51,0
34	MU	02E03P1	Pl.E.Alfonso XIII	20,2	10,4										30,6
35	MU	02P03P1	Pl.Las Caras	17,8	9,6										27,4
<b>Iib Zona Alta 1 MI</b>															
36	MU	02P08P1	Pl.Casa Agüeros	41,6	2,0										43,6
37	MU	02M02P1	Pl. LasPuntillas	53,6	6,1										59,7
38	MU	02P01P1	Pl.Jumilla	25,1	2,1										27,2
39	MU	02M01P1	Pl. El Carche-Ametse	28,4	8,2										36,6
40	MU	02P02P1	Pl.La Zarza	15,0	28,0										43,0
41	MU	02E05P1	Pl.E.Judio	50,8	6,7										57,5
<b>Iic Zona Alta 1 Río Segura</b>															
42	MU	02O01P1	Pl. Río Moratalla	23,4	9,4										32,8
43	MU	03P03P1	Pl.Serratilla	36,6	11,6										48,2
44	MU	03A03P1	Pl.Calasparrá	30,8	10,6										41,4
45	MU	02A01P1	Pl.Almadenes	33,0	16,6										49,6
46	MU	02E06P1	Pl.E.Cárcabo	28,4	8,2										36,6
47	MU	02P06P1	Pl.Venta Olivo	50,2	12,6										62,8
48	MU	02R01P1	Pl.Cieza	54,4	8,9										63,3
49	MU	02E04P1	Pl.E.Moro	39,4	7,4										46,8
<b>III Zona Alta 2</b>															
<b>Ila Zona Alta 2 MD</b>															
50	MU	01P03P1	Pl.Pinar Hermoso	71,0	60,0										131,0
51	MU	01M03P1	Pl. Bullas-Ametse	34,0	38,8										72,8
52	MU	01M04P1	Pl. La Selva-Ametse	67,2	43,4										110,6
53	MU	01E03P1	Pl.E. Pliego	62,3	40,7										103,0
54	MU	01E04P1	Pl.E. Doña Ana	44,0	22,8										66,8
55	MU	01O02P1	Pl.RíoPliego	59,8	19,8										79,6
56	MU	01E01P1	Pl.E.La Cierva	34,8	26,0										60,8
57	MU	01O03P1	Pl.RíoMula	10,8	10,2										21,0
58	MU	01E07P1	Pl.E.Los Rodeos	21,2	12,2										33,4
<b>Iiic Zona Alta 2 Río Segura</b>															
59	MU	02S01P1	Pl.Emb.Ojós	55,4	8,8										64,2
60	MU	02A02P1	Pl.Ojós	53,0	7,6										60,6
61	MU	02E01P1	Pl.E.Mayés	29,7	8,4										38,0
62	MU	02O03P1	Pl.Rbla Tinajón	52,3	5,6										57,9
63	MU	01O04P1	Pl.Rbla Salada	18,7	12,8										31,5
<b>IV Zona Media</b>															
<b>Iva Río Segura - Azud de los Huertos</b>															
64	MU	01A01P1	Pl.Contraparada	29,9	11,3										41,2
65	MU	01A02P1	Pl.Benicornia	35,0	12,4										47,4
66	MU	01A03P1	Pl.Murcia Autovía	42,5	13,2										55,7
67	MU	01A04P1	Pl.Murcia Fica	45,1	12,5										57,6
68	MU	01O05P1	Pl.Reguerón	41,6	14,8										56,4
69	MU	01M02P1	Pl. Relojero-Ametse	35,0	28,6										63,6
70	MU	07A01P1	Pl.Beniel	20,8	10,4										31,2
<b>Ivb Rambla Salada - Embalse de Santomera</b>															
71	MU	01L01P1	Pl.Cab.Crevillente	15,6	5,6										21,2
72	MU	01E02P1	Pl.E.Santomera	23,0	3,6										26,6
<b>V Río Guadalentín</b>															

### Listado de la Precipitación Anual (mm.) (Acumulada de 01/10/2024 08:00 a 29/11/2024 08:00)

		oct	nov	dic	ene	feb	mar	abr	may	jun	jul	ago	sep	A Origen
<b>Va Alto Guadalestín</b>														
73	AL 05N01P1	Pln.María	45,7	33,2										78,9
74	MU 05P03P1	Pl.Venta Castillo	31,2	39,6										70,7
75	MU 05E02P1	Pl.E.Valdeinfierno	74,0	38,6										112,6
76	AL 05A09P1	Pln.Rbla Chirivel	90,0	18,0										108,0
77	AL 05A10P1	Pl.VélezRubio	28,9	34,9										63,8
78	AL 05M01P1	Pl. El Mojonar-Ametse	89,0	21,2										110,2
79	AL 05A11P1	Pl.Río Chico	34,7	33,4										68,1
80	AL 05A12P1	Pln.VélezBlanco	39,1	38,5										77,6
81	MU 05P02P1	Pl.Doña Inés	56,4	39,0										95,4
<b>Vb Medio Guadalestín</b>														
82	MU 05P04P1	Pl.Cab.RblaNogalte	27,4	33,2										60,6
83	MU 05E03P1	Pl.E.Puentes	38,6	48,0										86,6
84	MU 05P01P1	Pl.Zaradilla Totana	49,0	22,8										71,8
85	MU 05O01P1	Pl. Rbla Nogalte	20,2	29,6										49,8
86	MU 05R01P1	Pl. Lorca	31,2	59,4										90,6
<b>Vc Bajo Guadalestín</b>														
87	MU 01O06P1	Pl.Paretón	25,0	54,2										79,2
88	MU 01P02P1	Pl.Caserío Gebas	19,3	15,0										34,3
89	MU 01M05P1	Pl. Coll.Bermejo-Ametse	40,5	15,8										56,3
90	MU 01U01P1	Pl.I.Alhama	22,6	17,2										39,8
91	MU 01E06P1	Pl.E.JoséBautista	19,0	13,3										32,3
<b>Vd Sangonera-Reguerón</b>														
92	MU 01M01P1	Pl.MajalBlanco-Ametse	31,6	49,8										81,4
<b>VI Zona Baja</b>														
<b>Vla Zona Baja Río Segura</b>														
93	A 07A06P1	Pl. Orihuela	38,4	15,2										53,6
94	A 07E01P1	Pl.E.La Pedrera	18,2	19,0										37,2
95	A 07A03P1	Pl.Jacarilla	31,6	15,8										47,4
96	A 07A04P1	Pl.Rojales	29,0	6,4										35,4
<b>Vlb Chicamo-Santomera</b>														
97	MU 01A05P1	Pl.Río Chicamo	19,3	7,8										27,1
98	MU 01P04P1	Pl.Baños Fortuna	11,6	2,8										14,4
<b>Vlc Crevillente-Levante</b>														
99	A 07U01P1	Pl.ETAP Torrealta	23,4	7,0										30,4
100	A 07E02P1	Pl.E.Crevillente	15,2	7,2										22,4
<b>VII Ramblas Costeras</b>														
<b>VIIa Rambla del Albuñón</b>														
101	MU 06P04P1	Pl.La Murta	23,2	22,6										45,8
102	MU 06A05P1	Pl.Fuente Álamo	10,8	7,6										18,4
103	MU 06A06P1	Pl.Los Cegarras	25,3	19,1										44,4
104	MU 06A04P1	Pl.El Estrecho	22,2	22,0										44,2
105	MU 06A03P1	Pl.Rbla Albuñón	23,7	19,4										43,1
106	MU 06P02P1	Pl.Torre Pacheco	20,8	26,4										47,2
107	MU 06A02P1	Pl.Pozo Estrecho	35,6	29,2										64,8
108	MU 06A18P1	Pl.Desemb.Albuñón	36,4	29,2										65,6
109	MU 06A01P1	Pl.La Puebla	47,0	28,6										75,6
<b>VIIb Ramblas costeras Sur</b>														
110	MU 05A02P1	Pl.La Escarihuela	16,0	16,2										32,2
111	AL 05A03P1	Pl.Pulpí	21,4	14,0										35,4
112	AL 05A04P1	Pl.Rbla Pinar	22,3	15,0										37,3
113	AL 05A05P1	Pl.Rbla Guazamara	23,0	17,4										40,4
114	AL 05A06P1	Pl.Rbla Gachas	23,5	17,5										41,0
115	AL 05A07P1	Pl.Rbla Canalejas	25,3	22,0										47,3
116	AL 05A08P1	Pl.Río Almanzora	26,8	20,3										47,1
117	MU 06A16P1	Pl.Rbla Minglano-Cañarete	15,8	16,0										31,8
118	MU 06A17P1	Pl.RblaQuiñoneros	16,7	18,0										34,7
119	MU 06A14P1	Pl.Rbla Miñarros	34,4	26,6										61,0
120	MU 06A10P1	Pl.RM315	21,3	63,2										84,5
121	MU 06A09P1	Pl.Camposol	25,4	68,6										94,0
122	MU 06A08P1	Pl.LasHermanillas	30,0	98,3										128,4
123	MU 06A07P1	Pl.RM332	20,8	96,2										117,0
124	MU 06A13P1	Pl.Cedacero	16,0	39,4										55,3
125	MU 06P03P1	Pl.Perín	23,8	39,6										63,4
126	MU 06A15P1	Pl.Rbla CabNegro	22,2	43,2										65,4
127	MU 06A12P1	Pl.Canteras	21,7	37,7										59,4
128	MU 06A11P1	Pl.Los Patojos	24,6	26,7										51,3
129	MU 06P01P1	Pl.Cartagena	18,5	37,4										55,9
130	MU 06M01P1	Pl.Rbla Benipila	27,8	40,6										68,4
<b>VIIc Ramblas costeras Norte</b>														
131	MU 06P05P1	Pl.San Javier	32,2	28,2										60,3
132	MU 06P06P1	Pl.La Tercia	43,3	26,7										70,0
133	MU 06A19P1	Pl. Maraña - Balsicas	43,4	42,6										86,0
134	A 06L01P1	Pl.CPCCartagena	22,0	29,3										51,3
	a. Máxima		200,4	98,3	0,0	0,0	0,0	0,0	0,0	0,0	0,0	0,0	0,0	235,4
	b. Mínima		10,8	2,0	0,0	0,0	0,0	0,0	0,0	0,0	0,0	0,0	0,0	14,4
	c. Suma		6.103	3.054	0	0	0	0	0	0	0	0	0	9.156
	d. Nº Pluv. >0		134	134	0	0	0	0	0	0	0	0	0	134
	e. Media (c/d)		45,5	22,8	0,0	0,0	0,0	0,0	0,0	0,0	0,0	0,0	0,0	68,3

Datos provisionales, obtenidos en tiempo real sin contrastar

Escala Mensual:



Escala a Origen:

