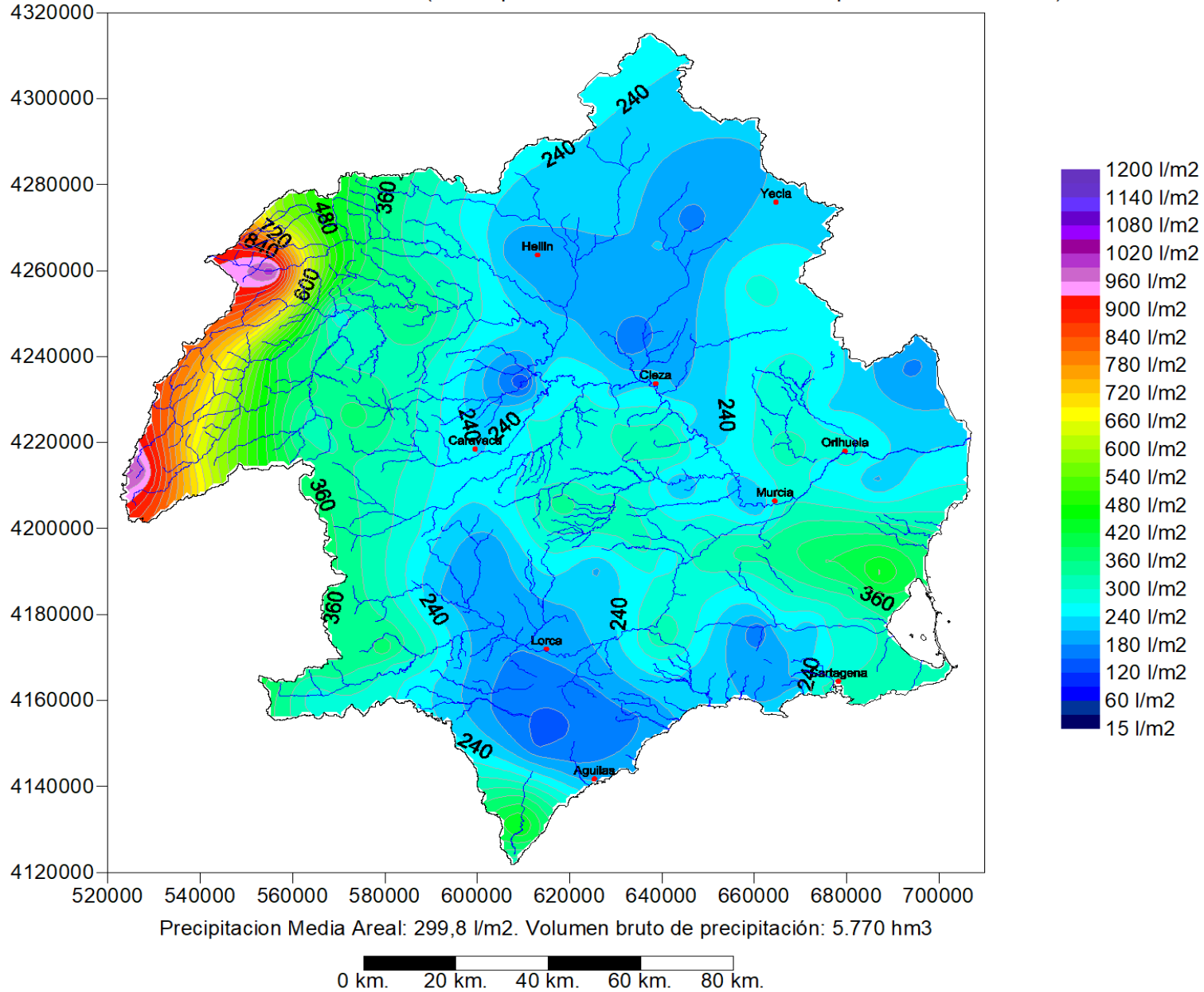


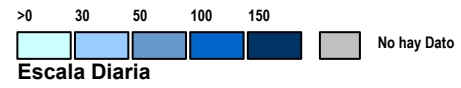
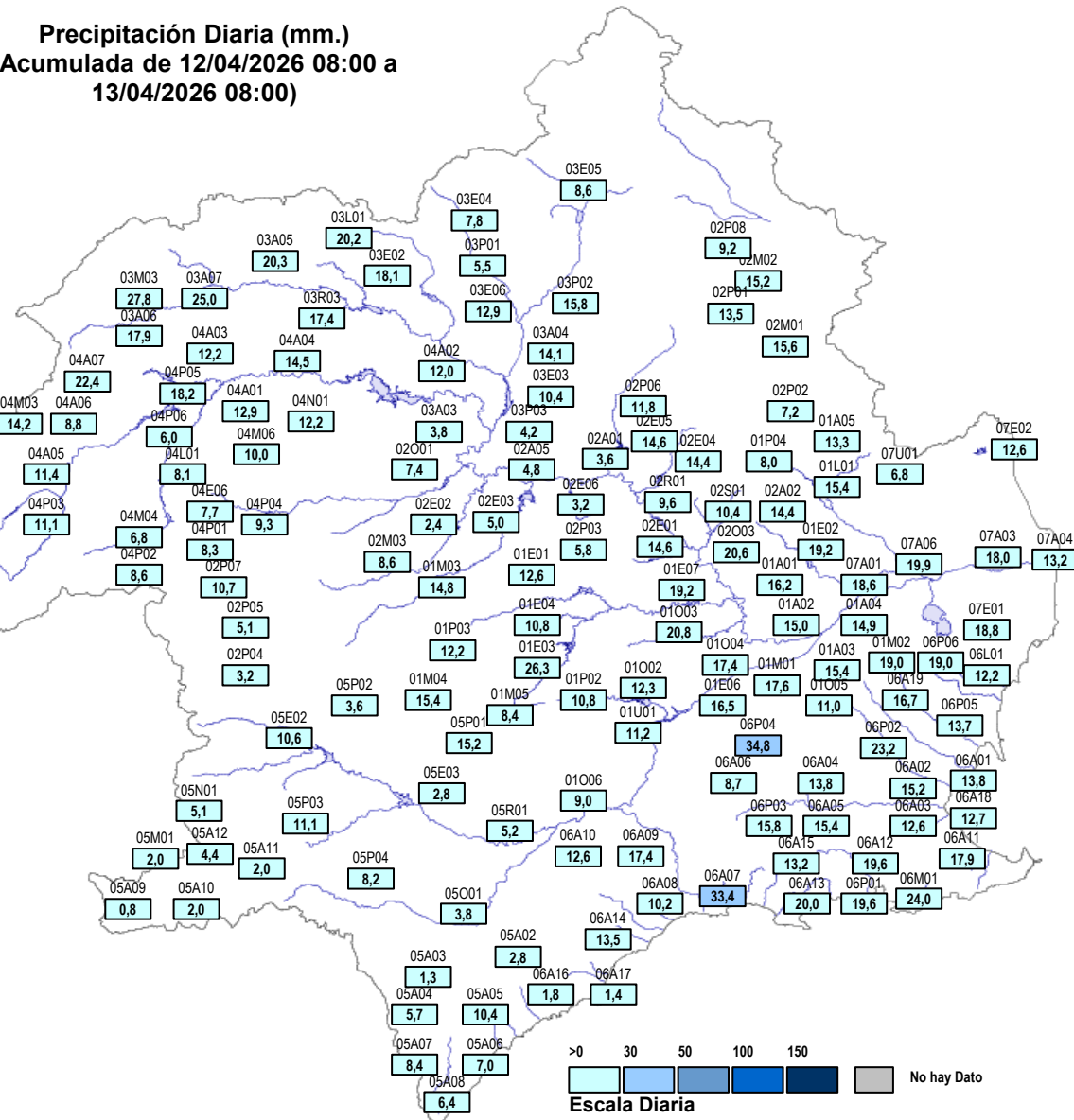
Distribución Espacial de la Precipitación Anual (mm). (Acumulada de 01/10/2025 08:00 a 13/04/2026 08:00)

Pluviómetros Adoptados: SAIH. Método de interpolación: Kriging variograma lineal con Quadratic Drift. Resolución de la malla en metros = 1000. (Datos provisionales, obtenidos en tiempo real sin contrastar)



Precipitación Diaria (mm.)
(Acumulada de 12/04/2026 08:00 a 13/04/2026 08:00)

- 01A01 Pl. Contraparada
- 01A02 Pl. Beniscornia
- 01A03 Pl. Murcia Autovía
- 01A04 Pl. Murcia Fica
- 01A05 Pl. Río Chicamo
- 01E01 Pl. E. La Cierva
- 01E02 Pl. E. Santomera
- 01E03 Pl. E. Pliego
- 01E04 Pl. E. Doña Ana
- 01E06 Pl. E. JoséBautista
- 01E07 Pl. E. Los Rodeos
- 01L01 Pl. Cab. C. Crevillente
- 01M01 Pl. MaijalBlanco-Ametse
- 01M02 Pl. Relojero-Ametse
- 01M03 Pl. Bullas-Ametse
- 01M04 Pl. La Selva-Ametse
- 01M05 Pl. Coll. Bermeio-Ametse
- 01O02 Pl. RíoPlieco
- 01O03 Pl. RíoMula
- 01O04 Pl. Rbla Salada
- 01O05 Pl. Requerón
- 01O06 Pl. Paretón
- 01P02 Pl. Caserio Gebas
- 01P03 Pl. Pinar Hermoso
- 01P04 Pl. Baños Fortuna
- 01U01 Pl. I. Alhama
- 02A01 Pl. Almadenes
- 02A02 Pl. Oíos
- 02A05 Pl. AqAb. Arqos
- 02E01 Pl. E. Mavés
- 02E02 Pl. E. Arqos
- 02E03 Pl. E. Alfonso XIII
- 02E04 Pl. E. Moro
- 02E05 Pl. E. Judío
- 02E06 Pl. E. Cárcabo
- 02M01 Pl. El Carche-Ametse
- 02M02 Pl. LasPuntillas
- 02M03 Pl. Caravaca
- 02O01 Pl. Río Moratalla
- 02O03 Pl. Rbla Tinajón
- 02P01 Pl. Jumilla
- 02P02 Pl. La Zarza
- 02P03 Pl. Las Caras
- 02P04 Pl. Tarraoova
- 02P05 Pl. Casas Navarro
- 02P06 Pl. Venta Olivo
- 02P07 Pl. Campo S. Juan
- 02P08 Pl. Casa Aqüeros
- 02R01 Pl. Cieza
- 02S01 Pl. Emb. Oíos
- 03A03 Pl. Calasparra
- 03A04 Pl. Azaraque
- 03A05 Pl. Liétor
- 03A06 Pl. Riopar
- 03A07 Pl. Boqarra
- 03E02 Pl. E. Talave
- 03E03 Pl. E. Camarillas
- 03E04 Pl. E. Charcos
- 03E05 Pl. E. Bavco
- 03E06 Pl. E. Boquerón
- 03L01 Pl. Cola A. T. S.
- 03M03 Pl. Paterna
- 03P01 Pl. Tobarra
- 03P02 Pl. Minateda
- 03P03 Pl. Serratilla
- 03R03 Pl. Azud Liétor
- 04A01 Pl. ConfluenciaTaibilla
- 04A02 Pl. AqAb. Cenaajo
- 04A03 Pl. AqAb. Fuensanta
- 04A04 Pl. A. El Galleo
- 04A05 Pl. Las Juntas



- 04A06 Pl. La Grava
- 04A07 Pl. RíoTus
- 04E06 Pl. Emb. Taibilla-MCT
- 04L01 Pl. CanalAltoTaibilla
- 04M03 Pl. EM. Arquellita
- 04M04 Pl. EM. Nerpio
- 04M05 Pl. EM. Stgo. Espada
- 04M06 Pl. RincónHuertos-suremet
- 04N01 Pl. Férrez
- 04N02 Pl. Don Domingo
- 04N03 Pl. Her. Pelea-Pontones
- 04P01 Pl. ErmitaRogativa-MCT
- 04P02 Pl. Nerpio-MCT
- 04P03 Pl. PedroAndrés-MCT
- 04P04 Pl. CalarSanta-MCT
- 04P05 Pl. Rbla. Hova Hermosa
- 04P06 Pl. Las Rejas
- 05A02 Pl. La Escarihuela
- 05A03 Pl. Pulpi
- 05A04 Pl. Rbla Pinar
- 05A05 Pl. Rbla Guazamara
- 05A06 Pl. Rbla Gachas
- 05A07 Pl. Rbla Canalejas
- 05A08 Pl. Río Almanzora
- 05A09 Pl. Rbla Chirivel
- 05A10 Pl. VélezRubio
- 05A11 Pl. Río Chico
- 05A12 Pl. VélezBlanco
- 05E02 Pl. E. Valdeinfierno
- 05E03 Pl. E. Puentes
- 05M01 Pl. El Moionar-Ametse
- 05N01 Pl. María
- 05O01 Pl. Rbla Noqalte
- 05P01 Pl. Zarzadilla Totana
- 05P02 Pl. Doña Inés
- 05P03 Pl. Venta Castillo
- 05P04 Pl. Cab. RblaNoqalte
- 05R01 Pl. Lorca
- 06A01 Pl. La Puebla
- 06A02 Pl. Pozo Estrecho
- 06A03 Pl. Rbla Albuñol
- 06A04 Pl. El Estrecho
- 06A05 Pl. Fuente Alamo
- 06A06 Pl. Los Ceqarras
- 06A07 Pl. RM332
- 06A08 Pl. LasHermanillas
- 06A09 Pl. Camposol
- 06A10 Pl. RM315
- 06A11 Pl. Los Patoios
- 06A12 Pl. Canteras
- 06A13 Pl. Cedacero
- 06A14 Pl. Rbla Miñarros
- 06A15 Pl. Rbla CabNegro
- 06A16 Pl. Rbla Minglano-Cañarete
- 06A17 Pl. RblaQuiñoneros
- 06A18 Pl. Desemb. Albuñol
- 06A19 Pl. Marañía - Balsicas
- 06L01 Pl. CPCCartagena
- 06M01 Pl. Rbla Beniopia
- 06P01 Pl. Cartagena
- 06P02 Pl. Torre Pacheco
- 06P03 Pl. Perín
- 06P04 Pl. La Murta
- 06P05 Pl. San Javier
- 06P06 Pl. La Tercia
- 07A01 Pl. Beniel
- 07A03 Pl. Jacarilla
- 07A04 Pl. Rojales
- 07A06 Pl. Orihuela
- 07E01 Pl. E. La Pedrera
- 07E02 Pl. E. Crevillente
- 07U01 Pl. ETAP Torrealta

Datos provisionales. obtenidos en tiempo real sin contrastar

Listado de la Precipitación Diaria (mm.) (Acumulada de 12/04/2026 08:00 a 13/04/2026 08:00)

| | | | 08-09 | 09-10 | 10-11 | 11-12 | 12-13 | 13-14 | 14-15 | 15-16 | 16-17 | 17-18 | 18-19 | 19-20 | 20-21 | 21-22 | 22-23 | 23-00 | 00-01 | 01-02 | 02-03 | 03-04 | 04-05 | 05-06 | 06-07 | 07-08 | A Origen |
|---|----|---------|---------------------|-------|-------|-------|-------|-------|-------|-------|-------|-------|-------|-------|-------|-------|-------|-------|-------|-------|-------|-------|-------|-------|-------|-------|----------|
| 42 | MU | 02A05P1 | PI.AgAb.Argos | 0,2 | 0,2 | 0,6 | 0,2 | 0,2 | | | | | | 0,4 | 1,0 | 1,4 | | 0,2 | 0,2 | | | | | | | | 4,8 |
| 43 | MU | 02E03P1 | PI.E.Alfonso XIII | 0,2 | 0,4 | 0,4 | | 0,2 | 0,2 | | | | | 0,8 | 1,0 | 1,0 | 0,2 | 0,4 | | 0,2 | | | | | | | 5,0 |
| 44 | MU | 02P03P1 | PL.Las Caras | | | 0,2 | | 0,2 | 0,2 | | | | | 0,6 | 3,8 | 0,2 | 0,2 | 0,2 | 0,2 | | | | | | | | 5,8 |
| IIb Zona Alta 1 MI | | | | | | | | | | | | | | | | | | | | | | | | | | | |
| 45 | MU | 02P08P1 | PI.Casa Agüeros | 0,6 | 0,6 | 0,6 | 0,2 | | | | | | | | 1,2 | 1,2 | 0,2 | | 4,0 | 0,4 | 0,2 | | | | | | 9,2 |
| 46 | MU | 02M02P1 | PI.LasPuntillas | 1,5 | 1,0 | 0,8 | 0,3 | 0,3 | 0,3 | | | | | | 4,6 | 1,3 | 0,5 | 0,5 | 3,0 | 1,0 | | | | | | | 15,2 |
| 47 | MU | 02P01P1 | PI.Jumilla | 0,3 | 0,8 | 0,7 | 0,1 | | | 0,1 | | | | | 4,8 | 1,0 | 0,6 | | 4,1 | 0,4 | 0,6 | | | | | | 13,5 |
| 48 | MU | 02M01P1 | PI.El Carche-Ametse | 0,6 | 1,6 | 1,0 | | | | | | | | | 6,0 | 0,8 | 1,6 | 0,2 | 2,6 | 1,2 | | | | | | | 15,6 |
| 49 | MU | 02P02P1 | PI.La Zarza | | 0,4 | 0,2 | | | | 0,2 | | | | | 1,4 | 1,0 | 1,2 | | 1,2 | 1,6 | | | | | | | 7,2 |
| 50 | MU | 02E05P1 | PI.E.Judío | | 0,6 | 1,3 | 0,1 | 0,1 | 0,2 | | | | | 6,9 | 1,2 | 2,3 | 0,1 | 0,1 | 1,7 | | | | | | | | 14,6 |
| IIc Zona Alta 1 Río Segura | | | | | | | | | | | | | | | | | | | | | | | | | | | |
| 51 | MU | 02O01P1 | PI.Río Moratalla | 0,2 | 0,4 | | 0,6 | | | | | | 0,8 | 1,0 | 1,6 | 2,4 | | 0,4 | | | | | | | | | 7,4 |
| 52 | MU | 03P03P1 | PL.Serratilla | | | 0,2 | 0,4 | | | | | | 0,2 | 0,2 | 1,0 | 1,8 | | 0,2 | 0,2 | | | | | | | | 4,2 |
| 53 | MU | 03A03P1 | PI.Calasparra | | 0,2 | 0,2 | 0,2 | | 0,2 | | | | | | 1,0 | 1,6 | | 0,4 | | | | | | | | | 3,8 |
| 54 | MU | 02A01P1 | PI.Almadenes | | 0,4 | 0,2 | | 0,4 | | | | | | | 0,2 | 0,6 | 1,2 | 0,2 | 0,2 | | | | | 0,2 | | | 3,6 |
| 55 | MU | 02E06P1 | PI.E.Cárcabo | | 0,2 | 0,2 | | | | | | | | 0,4 | 1,0 | 1,0 | | 0,2 | 0,2 | | | | | | | | 3,2 |
| 56 | MU | 02P06P1 | PL.Venta Olivo | | | 0,2 | | 0,2 | 0,2 | | | | | 5,8 | 0,6 | 3,0 | 0,2 | 0,6 | 1,0 | | | | | | | | 11,8 |
| 57 | MU | 02R01P1 | PI.Cieza | | 0,1 | 0,5 | | | | 0,1 | | | | 0,7 | 5,0 | 1,7 | | | 1,5 | | | | | | | | 9,6 |
| 58 | MU | 02E04P1 | PI.E.Moro | | | 0,2 | 0,2 | | | | | | | | 10,9 | 1,4 | 0,2 | | 1,6 | | | | | | | | 14,4 |
| III Zona Alta 2 | | | | | | | | | | | | | | | | | | | | | | | | | | | |
| IIIa Zona Alta 2 MD | | | | | | | | | | | | | | | | | | | | | | | | | | | |
| 59 | MU | 01P03P1 | PI.Pinar Hermoso | | 0,2 | | | 0,2 | | | | | | 0,2 | 8,0 | 2,0 | 1,0 | 0,2 | | 0,2 | 0,2 | | | | | | 12,2 |
| 60 | MU | 01M03P1 | PI.Bullas-Ametse | | | | 0,4 | | | | | | | 7,4 | 3,8 | 1,6 | 1,0 | 0,6 | | | | | | | | | 14,8 |
| 61 | MU | 01M04P1 | PI.La Selva-Ametse | 0,1 | 0,1 | | | 0,3 | 0,1 | 0,1 | | | | 1,0 | 9,5 | 1,4 | 1,7 | 0,6 | | 0,1 | 0,3 | | | | 0,1 | | 15,4 |
| 62 | MU | 01E03P1 | PI.E.Pliego | | 0,1 | 0,4 | 0,2 | 1,4 | 0,4 | | | | | 0,3 | 19,8 | 1,4 | 0,4 | 1,6 | 0,3 | | | | | | | | 26,3 |
| 63 | MU | 01E04P1 | PI.E.Doña Ana | 0,2 | | | | | | 0,2 | | | | 1,4 | 4,8 | 2,2 | 0,8 | 1,2 | | | | | | | | | 10,8 |
| 64 | MU | 01O02P1 | PI.RíoPliego | | | 0,3 | 0,3 | 0,9 | 0,2 | | | | | 0,1 | 5,9 | 3,0 | 0,8 | 0,7 | 0,1 | | | | | | | | 12,3 |
| 65 | MU | 01E01P1 | PI.E.La Cierva | | | 0,2 | 0,2 | 0,2 | | | | | | 1,4 | 7,6 | 1,4 | 1,0 | 0,4 | | 0,2 | | | | | | | 12,6 |
| 66 | MU | 01O03P1 | PI.RíoMula | | | 0,4 | 0,4 | | | | | | | 0,6 | 12,8 | 4,8 | 1,4 | 0,2 | 0,2 | | | | | | | | 20,8 |
| 67 | MU | 01E07P1 | PI.E.Los Rodeos | | 0,6 | 0,4 | 0,2 | 0,4 | | | | | | | 11,0 | 4,6 | 1,4 | 0,2 | 0,4 | | | | | | | | 19,2 |
| IIIc Zona Alta 2 Río Segura | | | | | | | | | | | | | | | | | | | | | | | | | | | |
| 68 | MU | 02S01P1 | PI.Emb.Ojós | | | 0,2 | 0,1 | | | | | | | | 7,7 | 1,2 | 0,1 | | 0,8 | 0,3 | | | | | | | 10,4 |
| 69 | MU | 02A02P1 | PI.Ojós | | | 0,2 | 0,2 | | | | | | | | 12,0 | 1,4 | | | 0,4 | 0,2 | | | | | | | 14,4 |
| 70 | MU | 02E01P1 | PI.E.Mayés | | | | | | | | | | | | 13,5 | 0,8 | | 0,2 | 0,2 | | | | | | | | 14,6 |
| 71 | MU | 02O03P1 | PI.Rbla Tinajón | | 0,7 | 0,2 | 0,5 | | | | | | | | 17,1 | 1,2 | | | 0,7 | 0,2 | | | 0,2 | | | | 20,6 |
| 72 | MU | 01O04P1 | PI.Rbla Salada | | 0,5 | 0,2 | 0,2 | 0,1 | | | | | | | 9,3 | 5,5 | 1,2 | 0,3 | 0,1 | | | | | | | | 17,4 |
| IV Zona Media | | | | | | | | | | | | | | | | | | | | | | | | | | | |
| IVa Río Segura - Azud de los Huertos | | | | | | | | | | | | | | | | | | | | | | | | | | | |
| 73 | MU | 01A01P1 | PI.Contraparada | | 0,6 | 0,4 | | | 0,2 | | | | | | 5,1 | 7,8 | 1,4 | 0,2 | 0,4 | | | | | | | | 16,2 |
| 74 | MU | 01A02P1 | PI.Beniscornia | | 0,4 | | | | | | 0,2 | | | | 2,8 | 9,8 | 1,0 | 0,4 | 0,4 | | | | | | | | 15,0 |
| 75 | MU | 01A03P1 | PI.Murcia Autovía | | 0,3 | 0,1 | 0,4 | 0,1 | | 0,1 | | | | | 2,9 | 9,3 | 1,5 | 0,2 | 0,4 | | | 0,1 | | | | | 15,4 |
| 76 | MU | 01A04P1 | PI.Murcia Fica | | 0,2 | 0,1 | 0,5 | | 0,1 | | | | | | 0,7 | 10,6 | 2,1 | 0,1 | 0,4 | 0,1 | | | | | | | 14,9 |
| 77 | MU | 01O05P1 | PI.Reguerón | | 0,2 | | 0,6 | | | | | | | | 0,6 | 7,6 | 1,2 | 0,2 | 0,2 | 0,2 | 0,2 | | | | | | 11,0 |
| 78 | MU | 01M02P1 | PI.Relojero-Ametse | | 0,2 | | 0,6 | 0,2 | | | | | | | 6,4 | 8,8 | 1,6 | 0,4 | 0,2 | | 0,6 | | | | | | 19,0 |
| 79 | MU | 07A01P1 | PI.Beniel | 0,2 | 0,2 | 0,4 | | | | | | | | | | 13,6 | 3,2 | 0,4 | 0,2 | 0,4 | | | | | | | 18,6 |
| IVb Rambla Salada - Embalse de Santomera | | | | | | | | | | | | | | | | | | | | | | | | | | | |

Listado de la Precipitación Diaria (mm.) (Acumulada de 12/04/2026 08:00 a 13/04/2026 08:00)

| | | | | 08-09 | 09-10 | 10-11 | 11-12 | 12-13 | 13-14 | 14-15 | 15-16 | 16-17 | 17-18 | 18-19 | 19-20 | 20-21 | 21-22 | 22-23 | 23-00 | 00-01 | 01-02 | 02-03 | 03-04 | 04-05 | 05-06 | 06-07 | 07-08 | A Origen | |
|---------------------------------|----|---------|-------------------------|-------|-------|-------|-------|-------|-------|-------|-------|-------|-------|-------|-------|-------|-------|-------|-------|-------|-------|-------|-------|-------|-------|-------|-------|----------|------|
| 80 | MU | 01L01P1 | Pl.Cab.C.Crevillente | | 0,2 | | | | | | | | | | | 0,2 | 12,6 | 0,8 | | 0,8 | 0,8 | | | | | | | 15,4 | |
| 81 | MU | 01E02P1 | Pl.E.Santomera | | 0,5 | | 0,3 | | | | | | | | | | 15,1 | 1,0 | 0,2 | 0,9 | 1,2 | | | | | | | 19,2 | |
| V Río Guadalentín | | | | | | | | | | | | | | | | | | | | | | | | | | | | | |
| Va Alto Guadalentín | | | | | | | | | | | | | | | | | | | | | | | | | | | | | |
| 82 | AL | 05N01P1 | Pln.María | 0,4 | 1,4 | 0,8 | 0,4 | 0,2 | 0,2 | 0,2 | | | | | | | | | | 0,8 | 0,4 | 0,2 | | | | | | 5,1 | |
| 83 | MU | 05P03P1 | Pl.Venta Castillo | | 0,2 | 0,8 | 0,2 | | | 2,1 | 2,1 | 2,7 | 0,2 | 1,2 | 0,2 | | | | | | 0,4 | 0,8 | 0,2 | | | | | 11,1 | |
| 84 | MU | 05E02P1 | Pl.E.Valdeinfierno | | 0,2 | 0,4 | 0,6 | | | | 0,2 | 0,2 | 0,2 | 5,2 | 3,0 | | | | | | 0,2 | 0,4 | | | | | | 10,6 | |
| 85 | AL | 05A09P1 | Pln.Rbla Chirivel | | 0,6 | | | | | 0,2 | | | | | | | | | | | | | | | | | | 0,8 | |
| 86 | AL | 05A10P1 | Pl.VélezRubio | | | 0,6 | 0,4 | | | 0,8 | | | 0,1 | | | | | | | | 0,1 | | | | | | | 2,0 | |
| 87 | AL | 05M01P1 | Pl. El Mojonar-Ametse | | 1,0 | | | | 0,2 | 0,2 | | | | | 0,2 | | | | | | 0,4 | | | | | | | 2,0 | |
| 88 | AL | 05A11P1 | Pl.Río Chico | | | 0,8 | 0,4 | | | 0,4 | | | 0,2 | | | | | | | | | 0,2 | | | | | | 2,0 | |
| 89 | AL | 05A12P1 | Pln.VélezBlanco | 0,1 | 0,5 | 0,9 | 0,5 | 0,2 | | 0,3 | 0,1 | | 1,1 | 0,1 | | | | | | | 0,1 | 0,5 | | | | | | 4,4 | |
| 90 | MU | 05P02P1 | Pl.Doña Inés | 0,2 | | 0,2 | 0,2 | 0,4 | | | | | | | | 1,2 | | 0,8 | | | 0,4 | 0,2 | | | | | | 3,6 | |
| Vb Medio Guadalentín | | | | | | | | | | | | | | | | | | | | | | | | | | | | | |
| 91 | MU | 05P04P1 | Pl.Cab.RblaNogalte | | | 0,8 | 0,2 | | | 0,8 | 2,0 | 1,4 | 2,2 | 0,2 | | | | | | | | 0,4 | 0,2 | | | | | 8,2 | |
| 92 | MU | 05E03P1 | Pl.E.Puentes | | | | 0,2 | | | | | | | | | 1,4 | | | | | 0,4 | 0,8 | | | | | | 2,8 | |
| 93 | MU | 05P01P1 | Pl.Zaradilla Totana | | | | | 0,2 | | | | | | | 0,2 | 9,8 | 0,2 | 3,4 | 0,8 | | | 0,4 | | | | 0,2 | | 15,2 | |
| 94 | MU | 05O01P1 | Pl. Rbla Nogalte | | | 0,2 | | 0,2 | 0,4 | | 0,4 | 0,4 | 1,8 | | 0,2 | | | | | | | 0,2 | | | | | | 3,8 | |
| 95 | MU | 05R01P1 | Pl. Lorca | | | | | | | | | | | | 1,6 | 0,6 | | | | | | 3,0 | | | | | | 5,2 | |
| Vc Bajo Guadalentín | | | | | | | | | | | | | | | | | | | | | | | | | | | | | |
| 96 | MU | 01O06P1 | Pl.Paretón | | | | | | | | | | 0,2 | | | | 6,8 | 0,2 | | | 0,2 | | 1,6 | | | | | 9,0 | |
| 97 | MU | 01P02P1 | Pl.Caserío Gebas | | | 0,1 | | 0,1 | | | | | | | | 6,8 | 0,8 | | 1,2 | 0,1 | 1,7 | | | | | | | 10,8 | |
| 98 | MU | 01M05P1 | Pl. Coll.Bermejo-Ametse | | | | | | | | | | | | 2,4 | 2,6 | 0,2 | 2,0 | 0,6 | | 0,6 | | | | | | | 8,4 | |
| 99 | MU | 01U01P1 | Pl.I.Alhama | | | | 0,1 | 0,3 | | | | | | | 0,1 | 8,6 | 0,9 | | 0,6 | 0,1 | 0,4 | | 0,1 | | | | | 11,2 | |
| 100 | MU | 01E06P1 | Pl.E.JoséBautista | | 0,3 | 0,1 | 0,4 | 0,2 | | | | | | | 0,1 | 7,9 | 5,5 | 0,5 | 0,8 | 0,2 | 0,4 | 0,1 | | | | | | 16,5 | |
| Vd Sangonera-Reguerón | | | | | | | | | | | | | | | | | | | | | | | | | | | | | |
| 101 | MU | 01M01P1 | Pl.MajalBlanco-Ametse | | 0,6 | 0,4 | 0,6 | 0,2 | | | | | | | | 4,0 | 9,6 | 1,0 | 0,8 | 0,2 | 0,2 | | | | | | | 17,6 | |
| VI Zona Baja | | | | | | | | | | | | | | | | | | | | | | | | | | | | | |
| Vla Zona Baja Río Segura | | | | | | | | | | | | | | | | | | | | | | | | | | | | | |
| 102 | A | 07A06P1 | Pl. Orihuela | | 0,7 | 0,6 | | | 0,1 | | | | | | | | 13,7 | 3,0 | 0,5 | 0,4 | 0,9 | | | | | | | 19,9 | |
| 103 | A | 07E01P1 | Pl.E.La Pedrera | | 1,2 | 0,2 | | | | | | | | | | | 10,6 | 3,2 | 0,4 | 0,4 | 2,6 | 0,2 | | | | | | 18,8 | |
| 104 | A | 07A03P1 | Pl.Jacarilla | | 0,2 | 1,2 | 0,2 | | | | | | 0,2 | | | | 9,8 | 3,6 | 0,8 | 0,4 | 1,6 | | | | | | | 18,0 | |
| 105 | A | 07A04P1 | Pl.Rojales | | 0,2 | 0,2 | | | | | | | | | | | 4,4 | 5,4 | 0,2 | | 0,6 | 2,2 | | | | | | 13,2 | |
| Vlb Chicamo-Santomera | | | | | | | | | | | | | | | | | | | | | | | | | | | | | |
| 106 | MU | 01A05P1 | Pl.Río Chicamo | 0,1 | 0,8 | 0,1 | 0,1 | | | | | | | | | 0,5 | 8,1 | 1,6 | | 0,7 | 1,3 | | | | | | | 13,3 | |
| 107 | MU | 01P04P1 | Pl.Baños Fortuna | | 0,4 | | | | 0,2 | | | | | | | 3,8 | 1,6 | 0,4 | | 1,4 | 0,2 | | | | | | | 8,0 | |
| Vlc Crevillente-Levante | | | | | | | | | | | | | | | | | | | | | | | | | | | | | |
| 108 | A | 07U01P1 | Pl.ETAP Torrealta | | 0,4 | | | 0,2 | | | | | | | | | 4,0 | 1,4 | | | 0,8 | | | | | | | 6,8 | |
| 109 | A | 07E02P1 | Pl.E.Crevillente | | | | | | | 0,2 | 0,6 | | | | | | 4,2 | 2,4 | 0,6 | 0,2 | 4,2 | 0,2 | | | | | | 12,6 | |
| VII Ramblas Costeras | | | | | | | | | | | | | | | | | | | | | | | | | | | | | |
| Vlla Rambla del Albujón | | | | | | | | | | | | | | | | | | | | | | | | | | | | | |
| 110 | MU | 06P04P1 | Pl.La Murta | | 0,4 | 0,2 | 1,6 | | | | | | | | | 13,8 | 15,2 | 0,2 | 1,8 | 0,6 | | 0,8 | 0,2 | | | | | 34,8 | |
| 111 | MU | 06A05P1 | Pl.Fuente Álamo | | 0,9 | | | | | | | | | | | 2,8 | 10,6 | 0,9 | 0,2 | | | | | | | | | | 15,4 |
| 112 | MU | 06A06P1 | Pl.Los Cegarras | | 0,3 | | 0,2 | 0,1 | | | 0,2 | | | | | 1,0 | 6,4 | 0,3 | 0,2 | | | | | | | | | | 8,7 |
| 113 | MU | 06A04P1 | Pl.El Estrecho | | 0,4 | | 1,0 | 0,2 | | | | | | | | 1,4 | 10,0 | 0,6 | | | | | 0,2 | | | | | | 13,8 |

Listado de la Precipitación Diaria (mm.) (Acumulada de 12/04/2026 08:00 a 13/04/2026 08:00)

| | | | 08-09 | 09-10 | 10-11 | 11-12 | 12-13 | 13-14 | 14-15 | 15-16 | 16-17 | 17-18 | 18-19 | 19-20 | 20-21 | 21-22 | 22-23 | 23-00 | 00-01 | 01-02 | 02-03 | 03-04 | 04-05 | 05-06 | 06-07 | 07-08 | A Origen | | |
|------------------------------------|----|----------------|---------------------------|-------|-------|-------|-------|-------|-------|-------|-------|-------|-------|-------|-------|-------|-------|-------|-------|-------|-------|-------|-------|-------|-------|-------|----------|-------|-----|
| 114 | MU | 06A03P1 | PI.Rbla Albuñón | | 0,2 | 0,2 | 0,6 | | | | | | | 0,4 | 1,0 | 8,8 | 1,2 | 0,2 | | | | | | | | | 12,6 | | |
| 115 | MU | 06P02P1 | PI.Torre Pacheco | | 0,2 | 0,2 | | | | | | | | 2,4 | 6,4 | 7,4 | 6,0 | 0,4 | | | | 0,2 | | | | | 23,2 | | |
| 116 | MU | 06A02P1 | PI.Pozo Estrecho | | 0,6 | 0,2 | | | | | | | 0,2 | 1,8 | 2,8 | 3,4 | 6,2 | | | | | | | | | | 15,2 | | |
| 117 | MU | 06A18P1 | PI.Desemb.Albuñón | 0,2 | 1,1 | 0,2 | | | | | | | | | | 4,0 | 7,0 | 0,1 | | | 0,1 | | | | | | 12,7 | | |
| 118 | MU | 06A01P1 | PI.La Puebla | | 0,9 | 0,3 | | | | | | | | 0,1 | 1,1 | 4,3 | 6,8 | 0,1 | | | 0,2 | | | | | | 13,8 | | |
| VIIb Ramblas costeras Sur | | | | | | | | | | | | | | | | | | | | | | | | | | | | | |
| 119 | MU | 05A02P1 | PI.La Escarihuela | | | | | | | | 0,2 | 0,8 | | 1,6 | | | | | | | | | | | 0,2 | | 2,8 | | |
| 120 | AL | 05A03P1 | PI.Pulpí | | | | 0,1 | | | 0,1 | 0,1 | 0,4 | 0,1 | 0,5 | | | | | | | | | | | | | 1,3 | | |
| 121 | AL | 05A04P1 | PI.Rbla Pinar | | | | 0,2 | | | 0,5 | 0,2 | | 1,9 | 2,9 | | | | | | | | | | | | | 5,7 | | |
| 122 | AL | 05A05P1 | PI.Rbla Guazamara | | | | | | | 0,8 | 0,4 | 0,4 | 1,8 | 6,8 | | | | | | | | | | 0,2 | | | 10,4 | | |
| 123 | AL | 05A06P1 | PI.Rbla Gachas | | | | | 0,1 | | 1,0 | 0,3 | 0,6 | | 4,9 | | | | | | 0,1 | | | | | | | 7,0 | | |
| 124 | AL | 05A07P1 | PI.Rbla Canalejas | | | | 0,2 | 0,2 | | | | | | 5,7 | 0,1 | | | | | | 0,1 | | | | | | 8,4 | | |
| 125 | AL | 05A08P1 | PI.Río Almanzora | | | | | 0,1 | | 0,5 | 0,4 | 0,9 | | 4,5 | | | | | | | | | | | | | 6,4 | | |
| 126 | MU | 06A16P1 | PI.Rbla Minglano-Cañarete | | | | | 0,4 | | | | 1,2 | 0,2 | | | | | | | | | | | | | | 1,8 | | |
| 127 | MU | 06A17P1 | PI.Rbla Quiñoneros | 0,1 | | | | 0,2 | | 0,3 | | | 0,5 | 0,2 | 0,1 | | | | | | | | | | | | 1,4 | | |
| 128 | MU | 06A14P1 | PI.Rbla Miñarros | 0,1 | | | | 0,1 | | 0,1 | | | | 0,1 | 1,1 | 6,3 | 4,3 | | | | | 0,7 | 0,1 | | | | 13,5 | | |
| 129 | MU | 06A10P1 | PI.RM315 | | | 0,2 | 0,1 | | | | | | | | 0,3 | 9,6 | 0,7 | | | | | 1,6 | | | | | 12,6 | | |
| 130 | MU | 06A09P1 | PI.Camposol | | | 0,6 | | 0,2 | | | | | | 0,2 | 2,0 | 12,6 | 1,0 | | | | | 0,8 | | | | | 17,4 | | |
| 131 | MU | 06A08P1 | PI.Las Hermanillas | | | 0,2 | | | | | | | | 0,2 | 1,8 | 4,6 | 2,2 | | | | | 1,0 | 0,2 | | | | 10,2 | | |
| 132 | MU | 06A07P1 | PI.RM332 | | 0,4 | 0,4 | | | | | | | | | 1,8 | 12,2 | 17,4 | | | | | 1,0 | 0,2 | | | | 33,4 | | |
| 133 | MU | 06A13P1 | PI.Cedacero | | | | 0,2 | | | | | | | | 4,2 | 1,2 | 14,2 | | | | | 0,2 | | | | | 20,0 | | |
| 134 | MU | 06P03P1 | PI.Perín | | | | 0,4 | 0,2 | | | | | | | 2,8 | 2,8 | 9,2 | 0,2 | | | | 0,2 | | | | | 15,8 | | |
| 135 | MU | 06A15P1 | PI.Rbla CabNegro | | | | | | | | | | | | | | 12,6 | 0,6 | | | | | | | | | 13,2 | | |
| 136 | MU | 06A12P1 | PI.Canteras | | 0,2 | 0,2 | 0,3 | 0,1 | | | | | | | 1,9 | 1,2 | 14,8 | 0,8 | | | | | | 0,1 | | | 19,6 | | |
| 137 | MU | 06A11P1 | PI.Los Patojos | | 0,7 | 0,1 | 0,3 | | | | | | | | 2,4 | 0,4 | 13,3 | 0,6 | | | 0,1 | | | | | | 17,9 | | |
| 138 | MU | 06P01P1 | PI.Cartagena | | 0,4 | 0,1 | 0,4 | 0,1 | | | | | | | 2,5 | 1,4 | 13,6 | 1,0 | | | | | 0,1 | | | | 19,6 | | |
| 139 | MU | 06M01P1 | PI.Rbla Benipila | | 0,5 | | 0,2 | 0,1 | | | | | | 0,3 | 2,1 | 0,7 | 18,9 | 1,2 | | | | | | | | | 24,0 | | |
| VIIc Ramblas costeras Norte | | | | | | | | | | | | | | | | | | | | | | | | | | | | | |
| 140 | MU | 06P05P1 | PI.San Javier | 0,2 | 0,8 | 0,2 | | | | | 0,2 | | | | | 6,2 | 4,7 | | 0,4 | | 1,0 | | | | | | 13,7 | | |
| 141 | MU | 06P06P1 | PI.La Tercia | | 1,0 | 0,9 | 0,1 | | | | | | | | 1,7 | 12,8 | 1,2 | 0,7 | 0,1 | | 0,4 | 0,1 | | | | | 19,0 | | |
| 142 | MU | 06A19P1 | PI. Maraña - Balsicas | | 0,9 | 0,5 | | | | | | | | 1,0 | 1,5 | 8,4 | 2,8 | 0,7 | 0,1 | | 0,8 | | | | | | 16,7 | | |
| 143 | A | 06L01P1 | PI.CPCCCartagena | 0,2 | 0,5 | | | 0,1 | | | 0,7 | | | | | 2,8 | 7,6 | | 0,1 | 0,1 | 0,1 | | | | | | 12,2 | | |
| | | a. Máxima | | 1,5 | 1,6 | 1,3 | 1,6 | 1,4 | 0,6 | 2,1 | 2,1 | 2,7 | 6,6 | 6,2 | 8,4 | 19,8 | 15,2 | 18,9 | 5,4 | 5,8 | 4,2 | 3,0 | 1,6 | 0,2 | 0,2 | 0,2 | 0,2 | 36,4 | |
| | | b. Mínima | | 0,1 | 0,1 | 0,1 | 0,1 | 0,1 | 0,1 | 0,0 | 0,1 | 0,1 | 0,1 | 0,1 | 0,1 | 0,1 | 0,1 | 0,1 | 0,1 | 0,1 | 0,1 | 0,1 | 0,1 | 0,1 | 0,1 | 0,2 | 0,2 | 0,1 | 0,8 |
| | | c. Suma | | 13 | 42 | 39 | 34 | 17 | 12 | 9 | 11 | 11 | 23 | 75 | 159 | 435 | 451 | 256 | 75 | 66 | 36 | 16 | 9 | 1 | 1 | 0 | 0 | 1.791 | |
| | | d. Nº Pluv. >0 | | 49 | 93 | 101 | 87 | 56 | 45 | 28 | 23 | 17 | 25 | 43 | 83 | 111 | 115 | 100 | 93 | 76 | 62 | 33 | 21 | 8 | 4 | 1 | 2 | 143 | |
| | | e. Media (c/d) | | 0,3 | 0,5 | 0,4 | 0,4 | 0,3 | 0,3 | 0,3 | 0,5 | 0,6 | 0,9 | 1,7 | 1,9 | 3,9 | 3,9 | 2,6 | 0,8 | 0,9 | 0,6 | 0,5 | 0,4 | 0,1 | 0,2 | 0,2 | 0,2 | 12,5 | |

Datos provisionales, obtenidos en tiempo real sin contrastar

