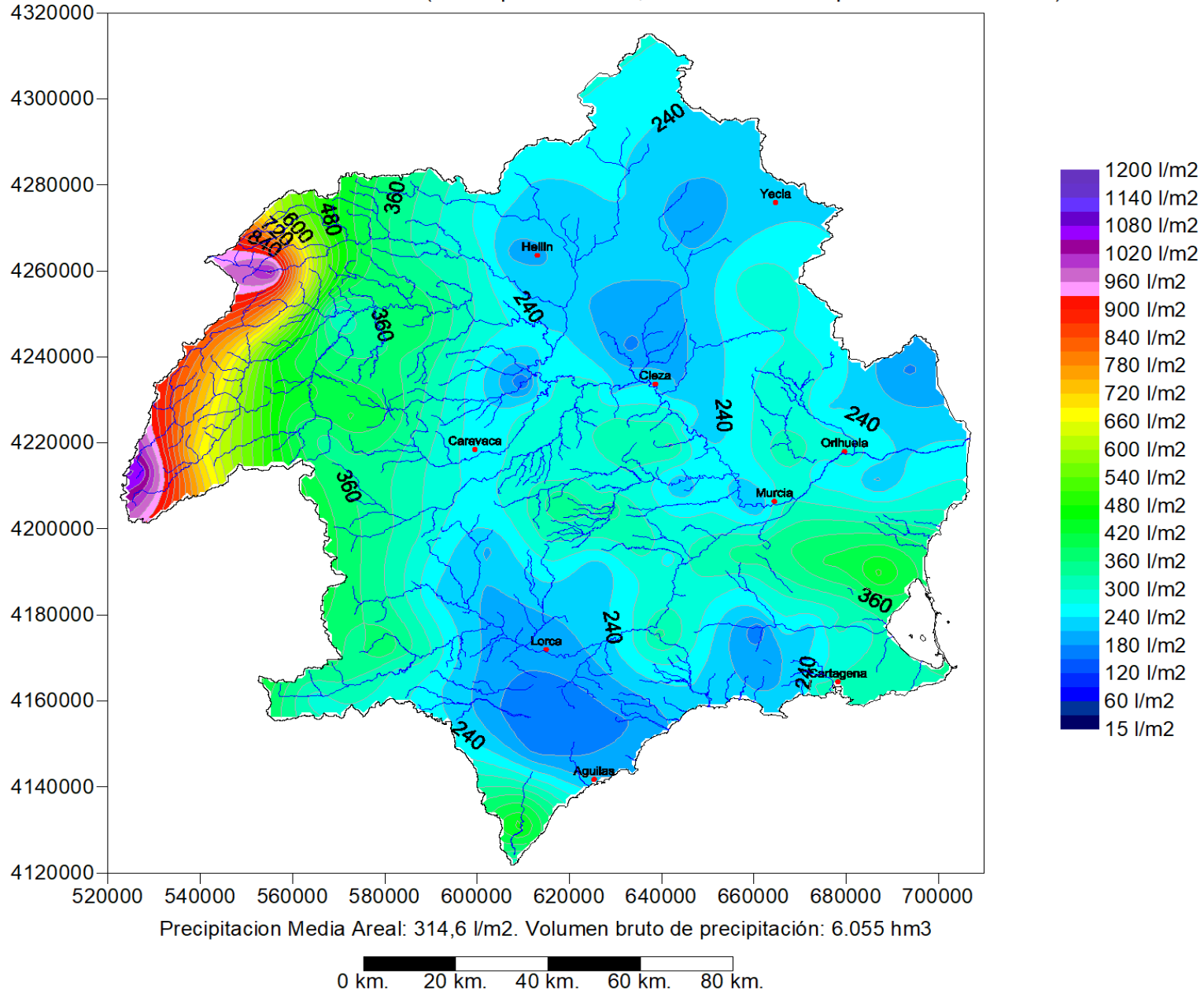


Distribución Espacial de la Precipitación Anual (mm). (Acumulada de 01/10/2025 08:00 a 01/05/2026 08:00)

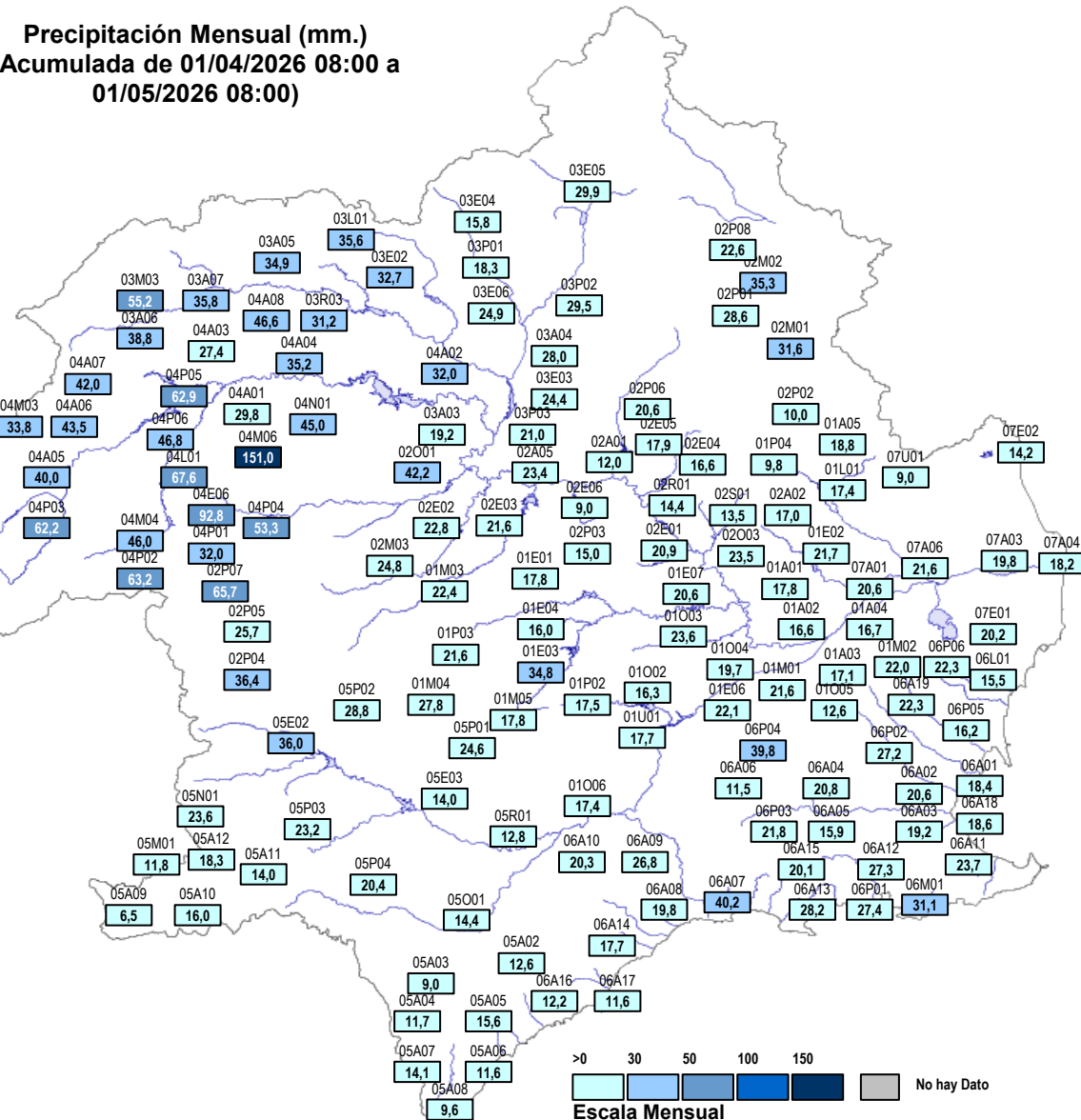
Pluviómetros Adoptados: SAIH. Método de interpolación: Kriging variograma lineal con Quadratic Drift. Resolución de la malla en metros = 1000. (Datos provisionales, obtenidos en tiempo real sin contrastar)



Fecha: 04/05/2026 10:20

Precipitación Mensual (mm.)
(Acumulada de 01/04/2026 08:00 a 01/05/2026 08:00)

- 01A01 Pi. Contraparada
- 01A02 Pi. Beniscornia
- 01A03 Pi. Murcia Autovía
- 01A04 Pi. Murcia Fica
- 01A05 Pi. Río Chicamo
- 01E01 Pi. E. La Cierva
- 01E02 Pi. E. Santomera
- 01E03 Pi. E. Pliego
- 01E04 Pi. E. Doña Ana
- 01E06 Pi. E. JoséBautista
- 01E07 Pi. E. Los Rodeos
- 01L01 Pi. Cab. C. Crevillente
- 01M01 Pi. MaijalBlanco-Ametse
- 01M02 Pi. Relojero-Ametse
- 01M03 Pi. Bullas-Ametse
- 01M04 Pi. La Selva-Ametse
- 01M05 Pi. Coll. Bermeio-Ametse
- 01O02 Pi. RíoPliego
- 01O03 Pi. RíoMula
- 01O04 Pi. Rbla Salada
- 01O05 Pi. Requerón
- 01O06 Pi. Paretón
- 01P02 Pi. Caserio Gebas
- 01P03 Pi. Pinar Hermoso
- 01P04 Pi. Baños Fortuna
- 01U01 Pi. I. Alhama
- 02A01 Pi. Almadenes
- 02A02 Pi. Ojós
- 02A05 Pi. AqAb. Arqos
- 02E01 Pi. E. Mavés
- 02E02 Pi. E. Arqos
- 02E03 Pi. E. Alfonso XIII
- 02E04 Pi. E. Moro
- 02E05 Pi. E. Judío
- 02E06 Pi. E. Cárcabo
- 02M01 Pi. El Carche-Ametse
- 02M02 Pi. LasPuntillas
- 02M03 Pi. Caravaca
- 02O01 Pi. Río Moratalla
- 02O03 Pi. Rbla Tinajón
- 02P01 Pi. Jumilla
- 02P02 Pi. La Zarza
- 02P03 Pi. Las Caras
- 02P04 Pi. Tarraoova
- 02P05 Pi. Casas Navarro
- 02P06 Pi. Venta Olivo
- 02P07 Pi. Campo S. Juan
- 02P08 Pi. Casa Aqueros
- 02R01 Pi. Cieza
- 02S01 Pi. Emb. Ojós
- 03A03 Pi. Calasparra
- 03A04 Pi. Azaraque
- 03A05 Pi. Liétor
- 03A06 Pin. Riopar
- 03A07 Pin. Boqarra
- 03E02 Pi. E. Talave
- 03E03 Pi. E. Camarillas
- 03E04 Pin. E. Charcos
- 03E05 Pin. E. Bavco
- 03E06 Pin. E. Boquerón
- 03L01 Pi. Cola A. T. S.
- 03M03 Pi. Paterna
- 03P01 Pi. Tobarra
- 03P02 Pi. Minateda
- 03P03 Pi. Serratilla
- 03R03 Pi. Azud Liétor
- 04A01 Pi. ConfluenciaTaibilla
- 04A02 Pi. AqAb. Cenaajo
- 04A03 Pi. AqAb. Fuensanta
- 04A04 Pi. A. El Galleo
- 04A05 Pi. Las Juntas
- 04A06 Pin. La Grava



- 04A07 Pin. RíoTus
- 04A08 Pin. Rbla Letur
- 04E06 Pi. Emb. Taibilla-MCT
- 04L01 Pi. CanalAltoTaibilla
- 04M03 Pi. EM. Arquellita
- 04M04 Pi. EM. Nerpio
- 04M05 Pi. EM. Stgo. Espada
- 04M06 Pi. RincónHuertos-suremet
- 04N01 Pin. Férrez
- 04N02 Pin. Don Domingo
- 04N03 Pi. Her. Pelea-Pontones
- 04P01 Pi. ErmitaRogativa-MCT
- 04P02 Pi. Nerpio-MCT
- 04P03 Pi. PedroAndrés-MCT
- 04P04 Pi. CalarSanta-MCT
- 04P05 Pi. Rbla. Hova Hermosa
- 04P06 Pi. Las Rejas
- 05A02 Pi. La Escarihuela
- 05A03 Pi. Pulpi
- 05A04 Pi. Rbla Pinar
- 05A05 Pi. Rbla Guazamara
- 05A06 Pi. Rbla Gachas
- 05A07 Pi. Rbla Canalejas
- 05A08 Pi. Río Almanzora
- 05A09 Pin. Rbla Chirivola
- 05A10 Pi. VélezRubio
- 05A11 Pi. Río Chico
- 05A12 Pin. VélezBlanco
- 05E02 Pi. E. Valdeinfierno
- 05E03 Pi. E. Puentes
- 05M01 Pi. El Moionar-Ametse
- 05N01 Pin. María
- 05O01 Pi. Rbla Noqalte
- 05P01 Pi. Zarzadilla Totana
- 05P02 Pi. Doña Inés
- 05P03 Pi. Venta Castillo
- 05P04 Pi. Cab. RblaNoqalte
- 05R01 Pi. Lorca
- 06A01 Pi. La Puebla
- 06A02 Pi. Pozo Estrecho
- 06A03 Pi. Rbla Albuñón
- 06A04 Pi. El Estrecho
- 06A05 Pi. Fuente Alamo
- 06A06 Pi. Los Ceqarras
- 06A07 Pi. RM332
- 06A08 Pi. LasHermanillas
- 06A09 Pi. Camposol
- 06A10 Pi. RM315
- 06A11 Pi. Los Patoios
- 06A12 Pi. Canteras
- 06A13 Pi. Cedacero
- 06A14 Pi. Rbla Miñarros
- 06A15 Pi. Rbla CabNegro
- 06A16 Pi. Rbla Minglano-Cañarete
- 06A17 Pi. RblaQuiñoneros
- 06A18 Pi. Desemb. Albuñón
- 06A19 Pi. Maraña - Balsicas
- 06L01 Pi. CPCCartagena
- 06M01 Pi. Rbla Beniopia
- 06P01 Pi. Cartagena
- 06P02 Pi. Torre Pacheco
- 06P03 Pi. Perín
- 06P04 Pi. La Murta
- 06P05 Pi. San Javier
- 06P06 Pi. La Tercia
- 07A01 Pi. Beniel
- 07A03 Pi. Jacarilla
- 07A04 Pi. Rojales
- 07A06 Pi. Orihuela
- 07E01 Pi. E. La Pedrera
- 07E02 Pi. E. Crevillente
- 07U01 Pi. ETAP Torrealta

Datos provisionales. obtenidos en tiempo real sin contrastar

Listado de la Precipitación Mensual (mm.)
(Acumulada de 01/04/2026 08:00 a 01/05/2026 08:00)

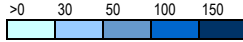
				01/04	02/04	03/04	04/04	05/04	06/04	07/04	08/04	09/04	10/04	11/04	12/04	13/04	14/04	15/04	16/04	17/04	18/04	19/04	20/04	21/04	22/04	23/04	24/04	25/04	26/04	27/04	28/04	29/04	30/04	A Origen			
I Cabecera																																					
Ia Cabecera Río Segura																																					
1	J	04N02P1	Pln.Don Domingo	0,0	0,0	0,0	0,0	0,0	0,0	0,0	0,4	0,0	0,0	0,4	19,5	0,0	0,0	0,0	0,0	0,0	0,4	0,0	0,0	0,0	0,0	0,0	0,0	8,6	0,9	0,0	0,0	42,6	9,3	26,6	108,7		
2	J	04N03P1	Pl. Her. Pelea- Pontones	0,0	0,0	0,0	0,0	0,1	0,2	1,1	0,0	0,0	0,0	0,8	36,4	0,0	0,0	0,0	0,0	0,2	8,4	2,0	0,1	0,0	0,0	0,0	9,7	0,8	0,0	0,0	15,9	24,9	28,9	129,5			
3	J	04M05P1	Pl. EM. Stgo.Espada	0,0	0,0	0,0	0,0	0,0	0,0	0,0	0,0	0,0	0,0	0,0	17,8	0,2	0,0	0,0	0,0	0,0	0,0	0,0	0,0	0,0	0,2	0,0	6,4	0,2	0,0	0,0	11,0	7,0	10,6	53,4			
4	AB	04M04P1	Pl. EM. Nerpio	0,0	0,0	0,0	0,0	0,0	0,0	0,0	0,0	0,0	0,0	1,0	6,8	0,0	0,0	0,0	0,0	0,0	0,0	0,0	0,0	0,0	0,0	1,4	0,0	5,0	0,4	0,0	0,0	3,8	9,8	17,8	46,0		
5	AB	04M03P1	Pl. EM. Arguellite	0,0	0,0	0,0	0,0	0,0	0,0	0,0	0,0	0,0	0,0	0,0	14,2	0,0	0,0	0,0	0,0	0,0	0,0	0,0	0,0	0,0	0,0	0,2	0,0	6,6	0,0	0,0	0,0	2,4	6,2	4,2	33,8		
6	AB	04E06P1	Pl.Emb.Taibilla-MCT	0,0	0,0	0,0	0,0	0,0	0,0	0,0	0,0	0,0	0,0	0,5	7,7	0,0	0,0	0,0	0,0	0,0	0,0	0,0	0,0	0,0	0,3	4,1	0,0	7,1	0,8	0,0	0,0	2,5	45,5	24,3	92,8		
7	MU	04P01P1	Pl.ErmitaRogativa-MCT	0,0	0,0	0,0	0,0	0,0	0,0	0,0	0,0	0,0	0,0	0,7	8,3	0,0	0,0	0,0	0,0	0,0	0,0	0,0	0,0	0,0	0,0	1,2	0,0	7,6	0,6	0,0	0,0	0,0	6,2	7,4	32,0		
8	AB	04P02P1	Pl.Nerpio-MCT	0,0	0,0	0,0	0,0	0,0	0,0	0,0	0,0	0,0	0,0	1,0	8,6	0,0	0,0	0,0	0,0	0,0	0,0	0,0	0,0	0,0	0,0	7,6	0,0	6,4	0,2	0,0	0,0	5,6	13,8	20,0	63,2		
9	AB	04P03P1	Pl.PedroAndrés-MCT	0,0	0,0	0,0	0,0	0,0	0,0	0,0	0,0	0,0	0,0	0,3	11,1	0,0	0,0	0,0	0,0	0,0	0,0	0,0	0,0	0,0	0,0	0,2	0,2	7,4	0,2	0,2	0,0	3,0	13,2	26,4	62,2		
10	MU	04P04P1	Pl.CalarSanta-MCT	0,0	0,0	0,0	0,0	0,0	0,0	0,0	0,0	0,0	0,0	0,4	9,3	0,0	0,0	0,0	0,0	0,0	0,0	0,0	0,0	0,0	0,0	2,8	0,0	9,0	0,2	0,0	0,0	0,2	21,0	10,4	53,3		
11	J	04A05P1	Pl.Las Juntas	0,0	0,0	0,0	0,0	0,0	0,0	0,0	0,0	0,0	0,0	0,0	11,4	0,0	0,0	0,0	0,0	0,0	0,0	0,0	0,0	0,0	0,0	0,0	4,2	0,2	0,0	0,0	3,0	1,2	20,0	40,0			
12	AB	04A06P1	Pln.La Graya	0,0	0,0	0,0	0,0	0,0	0,0	0,0	0,0	0,0	0,0	0,0	8,8	0,0	0,0	0,0	0,0	0,0	0,0	0,0	0,0	0,0	0,0	0,0	6,3	0,2	0,0	0,0	0,6	11,1	16,4	43,5			
13	AB	04A08P1	Pln.Rbla Letur	0,0	0,0	0,0	0,0	0,0	0,0	0,0	0,0	0,0	0,0	0,7	15,8	0,2	0,0	0,0	0,0	0,0	0,0	0,0	0,0	0,0	0,0	2,0	0,0	5,0	0,0	0,0	0,0	0,3	11,6	11,0	46,6		
14	AB	04L01P1	Pl.CanalAltoTaibilla	0,0	0,0	0,0	0,0	0,0	0,0	0,0	0,0	0,0	0,0	0,8	8,1	0,0	0,0	0,0	0,0	0,0	0,0	0,0	0,0	0,0	0,0	3,7	0,0	5,0	0,2	0,0	0,0	2,6	27,0	20,2	67,6		
15	AB	04A07P1	Pln.RioTus	0,0	0,0	0,0	0,0	0,0	0,0	0,0	0,0	0,0	0,0	0,0	22,4	0,1	0,0	0,0	0,0	0,0	0,0	0,0	0,0	0,0	0,0	0,0	3,9	0,0	0,0	0,0	1,1	7,6	6,9	42,0			
16	AB	04A03P1	Pl.AgAb.Fuensanta	0,0	0,0	0,0	0,0	0,0	0,0	0,0	0,0	0,0	0,0	0,2	12,2	0,0	0,0	0,0	0,0	0,0	0,0	0,0	0,0	0,0	0,0	0,2	0,0	4,0	0,0	0,0	0,0	0,6	1,2	9,0	27,4		
17	AB	04A01P1	Pl.ConfluenciaTaibilla	0,0	0,0	0,0	0,0	0,0	0,0	0,0	0,0	0,0	0,0	0,6	12,9	0,0	0,0	0,0	0,0	0,0	0,0	0,0	0,0	0,0	0,2	0,3	0,0	6,1	0,0	0,0	0,0	0,8	4,0	4,9	29,8		
18	AB	04A04P1	Pl.A.El Gallego	0,0	0,0	0,0	0,0	0,0	0,0	0,0	0,0	0,0	0,0	0,3	14,5	0,0	0,0	0,0	0,0	0,0	0,0	0,0	0,0	0,0	0,0	0,0	6,1	0,0	0,0	0,0	0,0	7,2	7,1	35,2			
19	AB	04N01P1	Pln.Férez	0,0	0,0	0,0	0,0	0,0	0,0	0,0	0,0	0,0	0,0	0,2	12,2	0,0	0,0	0,0	0,0	0,0	0,0	0,0	0,0	0,0	0,0	2,0	0,0	4,4	0,0	0,2	0,0	0,2	8,6	17,2	45,0		
20	MU	04M06P1	Pl.RincónHuertos-suremet	0,0	0,0	0,0	0,0	0,0	0,0	0,0	0,0	0,0	0,0	0,8	10,0	0,0	0,0	0,0	0,0	0,0	0,0	0,0	0,0	0,0	0,0	2,8	0,0	6,0	0,0	0,0	0,0	0,0	116,4	15,0	151,0		
21	AB	04P05P1	Pl. Rbla.Hoya Hermosa	0,0	0,0	0,0	0,0	0,0	0,0	0,0	0,0	0,0	0,0	0,5	18,2	0,0	0,0	0,0	0,0	0,0	0,0	0,0	0,0	0,0	0,0	7,8	0,0	5,1	0,1	0,0	0,0	0,9	16,9	13,4	62,9		
22	AB	04P06P1	Pl. Las Rejas	0,0	0,0	0,0	0,0	0,0	0,0	0,0	0,0	0,0	0,0	0,4	6,0	0,0	0,0	0,0	0,0	0,0	0,0	0,0	0,0	0,0	0,0	2,2	0,0	3,2	0,0	0,0	0,0	0,3	27,7	7,0	46,8		
Ib Cabecera Río Mundo																																					
23	AB	03A06P1	Pln.Riöpar	0,0	0,0	0,0	0,0	0,0	0,0	0,0	0,0	0,0	0,0	0,0	17,9	0,0	0,0	0,0	0,0	0,0	0,0	0,0	0,0	0,0	0,2	0,0	5,1	0,0	0,0	0,0	0,6	14,3	0,7	38,8			
24	AB	03A05P1	Pl.Liétor	0,0	0,0	0,0	0,0	0,0	0,0	0,0	0,0	0,0	0,0	0,4	20,3	0,0	0,0	0,0	0,0	0,0	0,0	0,0	0,0	0,0	0,0	0,0	7,2	0,2	0,0	0,0	0,0	0,8	5,9	34,9			
25	AB	03R03P1	Pl.Azud Liétor	0,0	0,0	0,0	0,0	0,0	0,0	0,0	0,0	0,0	0,0	0,6	17,4	0,0	0,0	0,0	0,0	0,0	0,0	0,0	0,0	0,0	0,0	0,0	7,4	0,0	0,0	0,0	0,0	1,2	4,6	31,2			
26	AB	03A04P1	Pl.Azaraque	0,0	0,0	0,0	0,0	0,0	0,0	0,0	0,0	0,0	0,0	0,4	14,1	0,0	0,0	0,0	0,0	0,0	0,0	0,0	0,0	0,0	0,0	0,0	4,5	0,0	0,0	0,0	0,0	1,1	7,8	28,0			
27	AB	03L01P1	Pl.Cola A.T.S.	0,0	0,0	0,0	0,0	0,0	0,0	0,0	0,0	0,0	0,0	0,6	20,2	0,0	0,0	0,0	0,0	0,0	0,0	0,0	0,0	0,0	0,0	0,0	7,4	0,0	0,0	0,0	0,0	1,0	6,4	35,6			
28	AB	03A07P1	Pln.Bogarra	0,0	0,0	0,0	0,0	0,0	0,0	0,0	0,0	0,0	0,0	0,1	25,0	0,0	0,0	0,0	0,0	0,0	0,0	0,0	0,0	0,0	0,0	0,0	4,1	0,0	0,0	0,0	0,1	4,6	1,9	35,8			
29	AB	03M03P1	Pl. Paterna	0,0	0,0	0,0	0,0	0,0	0,0	0,0	0,0	0,0	0,0	0,6	27,8	0,2	0,0	0,0	0,0	0,0	0,0	0,0	0,0	0,4	2,0	0,0	3,2	0,0	0,0	0,0	3,0	14,6	3,4	55,2			
30	AB	03E02P1	Pl.E.Talave	0,0	0,0	0,0	0,0	0,0	0,0	0,0	0,0	0,0	0,0	0,1	18,1	0,0	0,0	0,0	0,0	0,0	0,0	0,0	0,0	0,0	0,0	0,0	5,1	0,0	0,0	0,0	0,0	2,0	7,4	32,7			
31	AB	03P01P1	Pl.Tobarra	0,0	0,0	0,0	0,0	0,0	0,0	0,0	0,0	0,0	0,0	0,8	7,4	0,0	0,0	0,0	0,0	0,0	0,0	0,0	0,0	0,0	0,0	0,0	1,9	0,0	0,0	0,0	0,0	1,3	6,9	18,3			
32	AB	03E04P1	Pln.E.Charcos	0,0	0,0	0,0	0,0	0,0	0,0	0,0	0,0	0,0	0,0	0,8	7,8	0,0	0,0	0,0	0,0	0,0	0,0	0,0	0,0	0,0	0,0	0,0	0,8	0,2	0,0	0,0	0,0	0,2	5,9	15,8			
33	AB	03E05P1	Pln.E.Bayco	0,0	0,0	0,0	0,0	0,0	0,0	0,0	0,0	0,0	0,0	1,0	8,6	0,0	0,0	0,0	0,0	0,0	0,0	0,0	0,0	0,0	0,0	0,0	2,5	0,0	0,0	0,0	0,0	0,0	0,0	17,8	29,9		
34	AB	03E06P1	Pln.E.Boquerón	0,0	0,0	0,0	0,0	0,0	0,0	0,0	0,0	0,0	0,0	0,5	12,9	0,0	0,0	0,0	0,0	0,0	0,0	0,0	0,0	0,0	0,0	0,0	1,2	0,2	0,0	0,0	0,4	3,1	6,6	24,9			
35	AB	03P02P1	Pl.Minateda	0,0	0,0	0,0	0,0	0,0	0,0	0,0	0,0	0,0	0,0	0,8	15,8	0,0	0,0	0,0	0,0	0,0	0,0	0,0	0,0	0,0	0,0	0,0	3,2	0,2	0,0	0,0	0,2	1,6	7,7	29,5			
Ic Confluencia Segura-Mundo																																					
36	AB	04A02P1	Pl.AgAb.Cenajo	0,0	0,0	0,0	0,0	0,0	0,0	0,0	0,0	0,0	0,0	0,4	12,0	0,0	0,0	0,0	0,0	0,0	0,0	0,0	0,0	0,0	0,0	0,0	5,8	0,2	0,0	0,0	0,6	3,6	9,4	32,0			
37	AB	03E03P1	Pl.E.Camarillas	0,0	0,0	0,0	0,0	0,0	0,0	0,0	0,0	0,0	0,0	0,6	10,4	0,0	0,0	0,0	0,0	0,0	0,0	0,0	0,0	0,0	0,0	0,0	5,9	0,0	0,0	0,0	0,3	0,1	7,1	24,4			
II Zona Alta 1																																					
Ila Zona Alta 1 MD																																					
38	MU	02P07P1	Pl.Campo S. Juan	0,0	0,0	0,0	0,0	0,0	0,0	0,0	0,0	0,0	0,0	0,2	10,7	0,2	0,0	0,0	0,0	0,0	0,0	0,0	0,0	0,0	0,8	0,0	7,1	0,6	0,2	0,0	0,0	38,4	7,4	65,7			
39	MU	02P05P1	Pl.Casas Navarro	0,																																	

Listado de la Precipitación Mensual (mm.)
(Acumulada de 01/04/2026 08:00 a 01/05/2026 08:00)

			01/04	02/04	03/04	04/04	05/04	06/04	07/04	08/04	09/04	10/04	11/04	12/04	13/04	14/04	15/04	16/04	17/04	18/04	19/04	20/04	21/04	22/04	23/04	24/04	25/04	26/04	27/04	28/04	29/04	30/04	A Origen
51	MU	02E05P1	PI.E.Judio	0,0	0,0	0,0	0,0	0,0	0,0	0,0	0,0	0,0	0,0	14,6	0,0	0,0	0,0	0,0	0,0	0,0	0,0	0,0	0,0	0,0	0,0	3,1	0,0	0,0	0,0	0,0	0,0	0,2	17,9
Ic Zona Alta 1 Río Segura																																	
52	MU	02O01P1	PI. Río Moratalla	0,0	0,0	0,0	0,0	0,0	0,0	0,0	0,0	0,0	1,0	7,4	0,0	0,0	0,0	0,0	0,0	0,0	0,0	0,0	0,0	0,0	0,0	14,8	0,0	0,0	0,0	1,0	0,0	18,0	42,2
53	MU	03P03P1	PL.Serratilla	0,0	0,0	0,0	0,0	0,0	0,0	0,0	0,0	0,0	0,4	4,2	0,0	0,0	0,0	0,0	0,0	0,0	0,0	0,0	0,0	0,0	0,0	7,0	0,0	0,2	0,0	0,4	0,0	8,8	21,0
54	MU	03A03P1	PI.Calasparrá	0,0	0,0	0,0	0,0	0,0	0,0	0,0	0,0	0,0	0,4	3,8	0,0	0,0	0,0	0,0	0,0	0,0	0,0	0,0	0,0	0,0	0,0	6,8	0,2	0,0	0,0	0,2	0,0	7,8	19,2
55	MU	02A01P1	PI.Almadenes	0,0	0,0	0,0	0,0	0,0	0,0	0,0	0,0	0,0	0,2	3,6	0,0	0,0	0,0	0,0	0,0	0,0	0,0	0,0	0,0	0,0	0,0	4,2	0,0	0,0	0,0	0,0	0,0	4,0	12,0
56	MU	02E06P1	PI.E.Cárcabo	0,0	0,0	0,0	0,0	0,0	0,0	0,0	0,0	0,0	0,0	3,2	0,2	0,0	0,0	0,0	0,0	0,0	0,0	0,0	0,0	0,0	0,0	4,6	0,0	0,2	0,0	0,0	0,0	0,8	9,0
57	MU	02P06P1	PL.Venta Olivo	0,0	0,0	0,0	0,0	0,0	0,0	0,0	0,0	0,0	0,2	11,8	0,0	0,0	0,0	0,0	0,0	0,0	0,0	0,0	0,0	0,0	0,0	3,4	0,0	0,0	0,0	0,2	0,0	5,0	20,6
58	MU	02R01P1	PI.Cieza	0,0	0,0	0,0	0,0	0,0	0,0	0,0	0,0	0,0	0,0	9,6	0,0	0,0	0,0	0,0	0,0	0,0	0,0	0,0	0,0	0,0	0,0	4,3	0,2	0,0	0,0	0,0	0,0	0,3	14,4
59	MU	02E04P1	PI.E.Moro	0,0	0,0	0,0	0,0	0,0	0,0	0,0	0,0	0,0	0,0	14,4	0,0	0,0	0,0	0,0	0,0	0,0	0,0	0,0	0,0	0,0	0,0	1,8	0,4	0,0	0,0	0,0	0,0	0,0	16,6
III Zona Alta 2																																	
Illa Zona Alta 2 MD																																	
60	MU	01P03P1	PI.Pinar Hermoso	0,0	0,0	0,0	0,0	0,0	0,0	0,0	0,0	0,0	0,4	12,2	0,0	0,0	0,0	0,0	0,0	0,0	0,0	0,0	0,0	0,0	0,0	7,2	0,6	0,0	0,0	0,2	0,0	1,0	21,6
61	MU	01M03P1	PI. Bullas-Ametse	0,0	0,0	0,0	0,0	0,0	0,0	0,0	0,0	0,0	0,4	14,8	0,0	0,0	0,0	0,0	0,0	0,0	0,0	0,0	0,0	0,0	0,0	5,2	0,4	0,0	0,0	0,2	0,2	1,2	22,4
62	MU	01M04P1	PI. La Selva-Ametse	0,0	0,0	0,0	0,0	0,0	0,0	0,0	0,0	0,0	0,6	15,4	0,2	0,0	0,0	0,0	0,0	0,0	0,0	0,0	0,0	0,0	0,0	6,4	4,2	0,0	0,0	0,4	0,0	0,6	27,8
63	MU	01E03P1	PI.E. Pliego	0,0	0,0	0,0	0,0	0,0	0,0	0,0	0,0	0,0	0,4	26,3	0,0	0,0	0,0	0,0	0,0	0,0	0,0	0,0	0,0	0,0	0,0	6,3	1,1	0,0	0,1	0,3	0,0	0,3	34,8
64	MU	01E04P1	PI.E. Doña Ana	0,0	0,0	0,0	0,0	0,0	0,0	0,0	0,0	0,0	0,0	10,8	0,0	0,0	0,0	0,0	0,0	0,0	0,0	0,0	0,0	0,0	0,0	4,0	0,4	0,2	0,0	0,0	0,0	0,6	16,0
65	MU	01O02P1	PI.RíoPliego	0,0	0,0	0,0	0,0	0,0	0,0	0,0	0,0	0,0	0,2	12,3	0,0	0,0	0,0	0,0	0,0	0,0	0,0	0,0	0,0	0,0	0,0	3,0	0,6	0,0	0,0	0,1	0,0	0,1	16,3
66	MU	01E01P1	PI.E.La Cierva	0,0	0,0	0,0	0,0	0,0	0,0	0,0	0,0	0,0	0,2	12,6	0,0	0,0	0,0	0,0	0,0	0,0	0,0	0,0	0,0	0,0	0,0	4,2	0,8	0,0	0,0	0,0	0,0	0,0	17,8
67	MU	01O03P1	PI.RíoMula	0,0	0,0	0,0	0,0	0,0	0,0	0,0	0,0	0,0	0,0	20,8	0,0	0,0	0,0	0,0	0,0	0,0	0,0	0,0	0,0	0,0	0,0	0,8	1,0	0,0	0,0	0,0	0,0	1,0	23,6
68	MU	01E07P1	PI.E.Los Rodeos	0,0	0,0	0,0	0,0	0,0	0,0	0,0	0,0	0,0	0,0	19,2	0,0	0,0	0,0	0,0	0,0	0,0	0,0	0,0	0,0	0,0	0,0	0,6	0,6	0,0	0,0	0,2	0,0	0,0	20,6
Illa Zona Alta 2 Río Segura																																	
69	MU	02S01P1	PI.Emb.Ojós	0,0	0,0	0,0	0,0	0,0	0,0	0,0	0,0	0,0	0,0	10,4	0,0	0,0	0,0	0,0	0,0	0,0	0,0	0,0	0,0	0,0	0,0	2,3	0,8	0,0	0,0	0,0	0,0	0,0	13,5
70	MU	02A02P1	PI.Ojós	0,0	0,0	0,0	0,0	0,0	0,0	0,0	0,0	0,0	0,0	14,4	0,0	0,0	0,0	0,0	0,0	0,0	0,0	0,0	0,0	0,0	0,0	1,8	0,8	0,0	0,0	0,0	0,0	0,0	17,0
71	MU	02E01P1	PI.E.Mayés	0,0	0,0	0,0	0,0	0,0	0,0	0,0	0,0	0,0	0,0	14,6	0,0	0,0	0,0	0,0	0,0	0,0	0,0	0,0	0,0	0,0	0,0	5,3	1,0	0,0	0,0	0,0	0,0	0,0	20,9
72	MU	02O03P1	PI.Rbla Tinajón	0,0	0,0	0,0	0,0	0,0	0,0	0,0	0,0	0,0	0,0	20,6	0,0	0,0	0,0	0,0	0,0	0,0	0,0	0,0	0,0	0,0	0,0	2,0	0,7	0,2	0,0	0,0	0,0	0,0	23,5
73	MU	01O04P1	PI.Rbla Salada	0,0	0,0	0,0	0,0	0,0	0,0	0,0	0,0	0,0	0,0	17,4	0,0	0,0	0,0	0,0	0,0	0,0	0,0	0,0	0,0	0,0	0,0	0,5	1,4	0,0	0,0	0,3	0,0	0,1	19,7
IV Zona Media																																	
IVa Río Segura - Azud de los Huertos																																	
74	MU	01A01P1	PI.Contraparada	0,0	0,0	0,0	0,0	0,0	0,0	0,0	0,0	0,0	0,0	16,2	0,0	0,0	0,0	0,0	0,0	0,0	0,0	0,0	0,0	0,0	0,0	0,2	1,4	0,0	0,0	0,0	0,0	0,0	17,8
75	MU	01A02P1	PI.Beniscornia	0,0	0,0	0,0	0,0	0,0	0,0	0,0	0,0	0,0	0,0	15,0	0,0	0,0	0,0	0,0	0,0	0,0	0,0	0,0	0,0	0,0	0,0	0,4	1,2	0,0	0,0	0,0	0,0	0,0	16,6
76	MU	01A03P1	PI.Murcia Autovía	0,0	0,0	0,0	0,0	0,0	0,0	0,0	0,0	0,0	0,0	15,4	0,0	0,0	0,0	0,0	0,0	0,0	0,0	0,0	0,0	0,0	0,0	0,5	1,2	0,0	0,0	0,0	0,0	0,0	17,1
77	MU	01A04P1	PI.Murcia Fica	0,0	0,0	0,0	0,0	0,0	0,0	0,0	0,0	0,0	0,0	14,9	0,0	0,0	0,0	0,0	0,0	0,0	0,0	0,0	0,0	0,0	0,0	0,3	1,4	0,0	0,0	0,0	0,0	0,1	16,7
78	MU	01O05P1	PI.Reguerón	0,0	0,0	0,0	0,0	0,0	0,0	0,0	0,0	0,0	0,0	11,0	0,0	0,0	0,0	0,0	0,0	0,0	0,0	0,0	0,0	0,0	0,0	0,8	0,8	0,0	0,0	0,0	0,0	0,0	12,6
79	MU	01M02P1	PI. Relojero-Ametse	0,0	0,0	0,0	0,0	0,0	0,0	0,0	0,0	0,0	0,0	19,0	0,0	0,0	0,0	0,0	0,0	0,0	0,0	0,0	0,0	0,0	0,0	1,2	1,6	0,0	0,2	0,0	0,0	0,0	22,0
80	MU	07A01P1	PI.Beniel	0,0	0,0	0,0	0,0	0,0	0,0	0,0	0,0	0,0	0,0	18,6	0,2	0,0	0,0	0,0	0,0	0,0	0,0	0,0	0,0	0,0	0,0	0,6	1,2	0,0	0,0	0,0	0,0	0,0	20,6
IVb Rambla Salada - Embalse de Santomera																																	
81	MU	01L01P1	PI.Cab.C.Crevillente	0,0	0,0	0,0	0,0	0,0	0,0	0,0	0,0	0,0	0,0	15,4	0,2	0,0	0,0	0,0	0,0	0,0	0,0	0,0	0,0	0,0	0,0	1,2	0,4	0,0	0,0	0,0	0,0	0,2	17,4
82	MU	01E02P1	PI.E.Santomera	0,0	0,0	0,0	0,0	0,0	0,0	0,0	0,0	0,0	0,0	19,2	0,0	0,0	0,0	0,0	0,0	0,0	0,0	0,0	0,0	0,0	0,0	0,8	1,0	0,0	0,0	0,0	0,0	0,7	21,7
V Río Guadalentín																																	
Va Alto Guadalentín																																	
83	AL	05N01P1	Pln.María	0,0	0,0	0,0	0,0	0,0	0,0	0,0	0,0	0,0	1,8	5,1	0,0	0,0	0,0	0,0	0,0	0,0	0,0	0,0	0,0	0,0	0,0	7,4	2,3	0,0	0,4	0,8	0,2	5,5	23,6
84	MU	05P03P1	PI.Venta Castillo	0,0	0,0	0,0	0,0	0,0	0,0	0,0	0,0	0,0	0,0	11,1	0,0	0,0	0,0	0,0	0,0	0,0	0,0	0,0	0,0	0,0	0,0	7,8	1,8	0,0	0,0	1,2	0,0	1,2	23,2
85	MU	05E02P1	PI.E.Valdeinfierno	0,0	0,0	0,0	0,0	0,0	0,0	0,0	0,0	0,0	0,0	10,6	0,0	0,0	0,0	0,0	0,0	0,0	0,0	0,0	0,0	0,0	0,0	10,2	2,4	0,0	0,0	0,6	0,0	12,2	36,0
86	AL	05A09P1	Pln.Rbla Chirivel	0,0	0,0	0,0	0,0	0,0	0,0	0,0	0,0	0,0	0,0	0,8	0,0	0,0	0,0	0,0	0,0	0,0	0,0	0,0	0,0	0,0	0,0	4,0	1,2	0,0	0,1	0,4	0,0	0,0	6,5
87	AL	05A10P1	PI.VélezRubio	0,0	0,0	0,0	0,0	0,0	0,0	0,0	0,0	0,0	0,7	2,0	0,0	0,0	0,0	0,0	0,0	0,0	0,0	0,0	0,0	0,0	0,0	9,0	1,8	0,0	0,0	0,2	0,0	2,3	16,0
88	AL	05M01P1	PI. El Mojonar-Ametse	0,0	0,0	0,0	0,0	0,0	0,0	0,0	0,0	0,0	0,0	2,0	0,4	0,0	0,0	0,0	0,0	0,0	0,0	0,0	0,0	0,0	0,0	4,4	3,2	0,0	0,0	0,0	0,0	1,8	11,8
89	AL	05A11P1	PI.Río Chico	0,0	0,0	0,0	0,0	0,0	0,0	0,0	0,0	0,0	1,4	2,0	0,0	0,0	0,0	0,0	0,0	0,0	0,0	0,0	0,0	0,0	0,0	8,8	1,8	0,0	0,0	0,0	0,0	0,0	14,0
90	AL	05A12P1	Pln																														

**Listado de la Precipitación Mensual (mm.)
(Acumulada de 01/04/2026 08:00 a 01/05/2026 08:00)**

			01/04	02/04	03/04	04/04	05/04	06/04	07/04	08/04	09/04	10/04	11/04	12/04	13/04	14/04	15/04	16/04	17/04	18/04	19/04	20/04	21/04	22/04	23/04	24/04	25/04	26/04	27/04	28/04	29/04	30/04	A Origen	
143	MU	06A19P1	PI. Maraña - Balsicas	0,0	0,0	0,0	0,0	0,0	0,0	0,0	0,0	0,0	0,3	16,7	0,0	0,0	0,0	0,0	0,0	0,0	0,0	0,0	0,0	0,0	0,0	1,5	3,7	0,0	0,0	0,1	0,0	0,0	22,3	
144	A	06L01P1	PLCPCCartagena	0,0	0,0	0,0	0,0	0,0	0,0	0,0	0,0	0,0	0,0	12,2	0,0	0,0	0,0	0,0	0,0	0,0	0,0	0,0	0,0	0,0	0,0	0,9	2,4	0,0	0,0	0,0	0,0	0,0	15,5	
			a. Máxima	0,0	0,0	0,0	0,0	0,0	0,1	0,2	1,1	0,2	0,4	3,0	36,4	0,4	0,0	0,0	0,0	0,2	8,4	2,0	2,0	0,3	7,8	0,2	14,8	6,6	0,2	1,0	42,6	116,4	28,9	151,0
			b. Mínima	0,0	0,0	0,0	0,0	0,0	0,0	0,0	0,0	0,0	0,0	0,0	0,8	0,0	0,0	0,0	0,0	0,0	0,0	0,0	0,0	0,0	0,0	0,2	0,0	0,0	0,0	0,0	0,0	0,0	6,5	
			c. Suma	0	0	0	0	0	0	0	1	0	1	42	1.809	3	0	0	0	0	9	2	2	1	40	0	586	201	3	6	124	488	646	3.965
			d. Nº Pluv. >0	0	0	0	1	0	1	1	2	1	6	83	144	13	0	1	0	1	2	2	3	3	18	2	144	115	15	16	74	40	81	144
			e. Media (c/d)	0,0	0,0	0,0	0,0	0,0	0,1	0,2	0,7	0,2	0,2	0,5	12,6	0,2	0,0	0,0	0,0	0,2	4,4	1,2	0,8	0,2	2,2	0,2	4,1	1,7	0,2	0,4	1,7	12,2	8,0	27,5



Datos provisionales, obtenidos en tiempo real sin contrastar