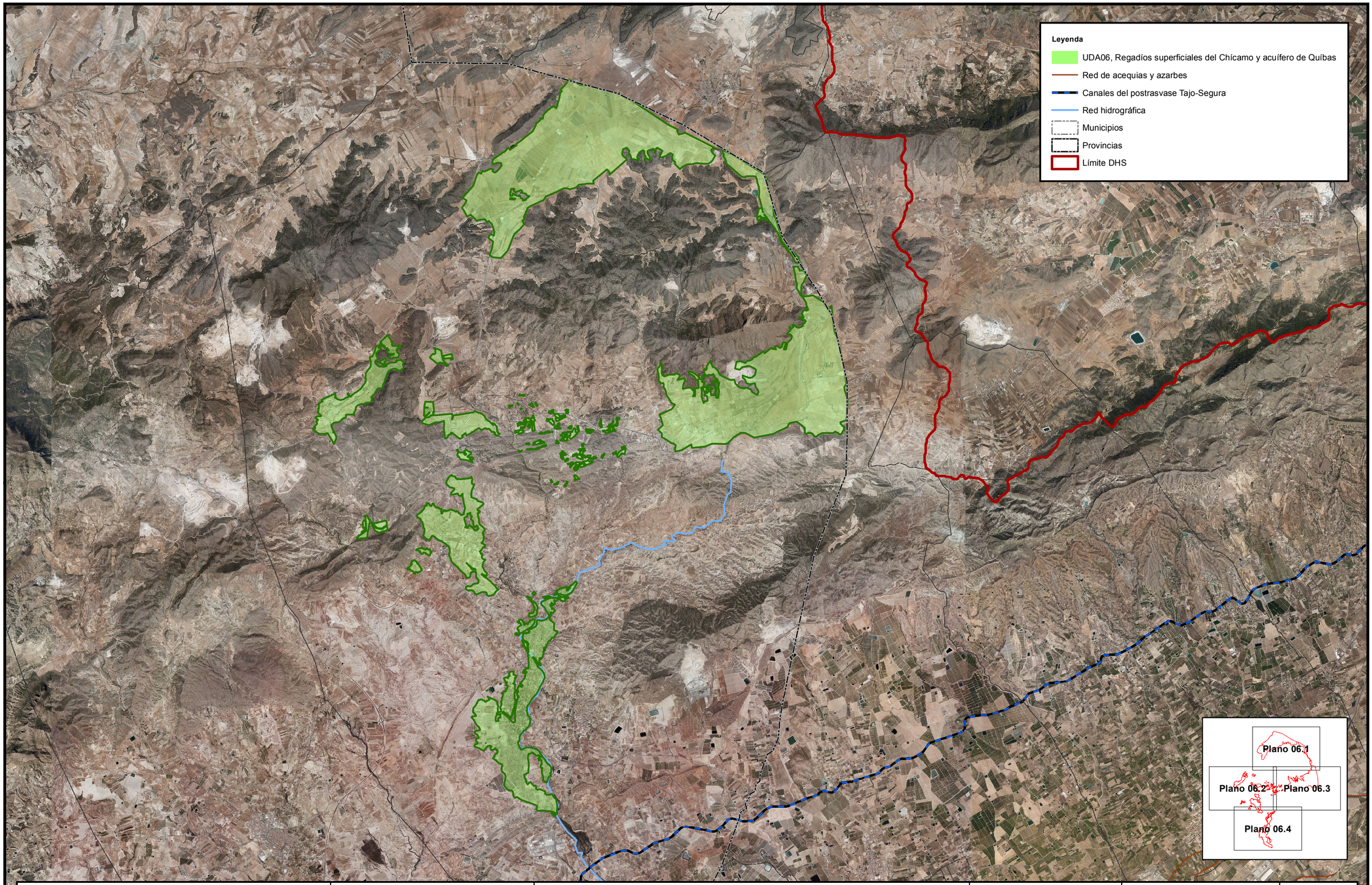

GOBIERNO DE ESPAÑA
MINISTERIO DE AGRICULTURA, ALIMENTACIÓN Y MEDIO AMBIENTE
CONFEDERACIÓN HIDROGRÁFICA DEL SEGURA

PLAN HIDROLÓGICO DE LA CUENCA DEL SEGURA

TÍTULO DEL PLANO:
UDA06, Regadíos superficiales del Chícamo y acuífero de Quíbas
Delimitación superficie bruta.

PLANO Nº: 06.0

Plano General

ESCALA: 1:80.000

0 0,5 1 2 Kilómetros

N

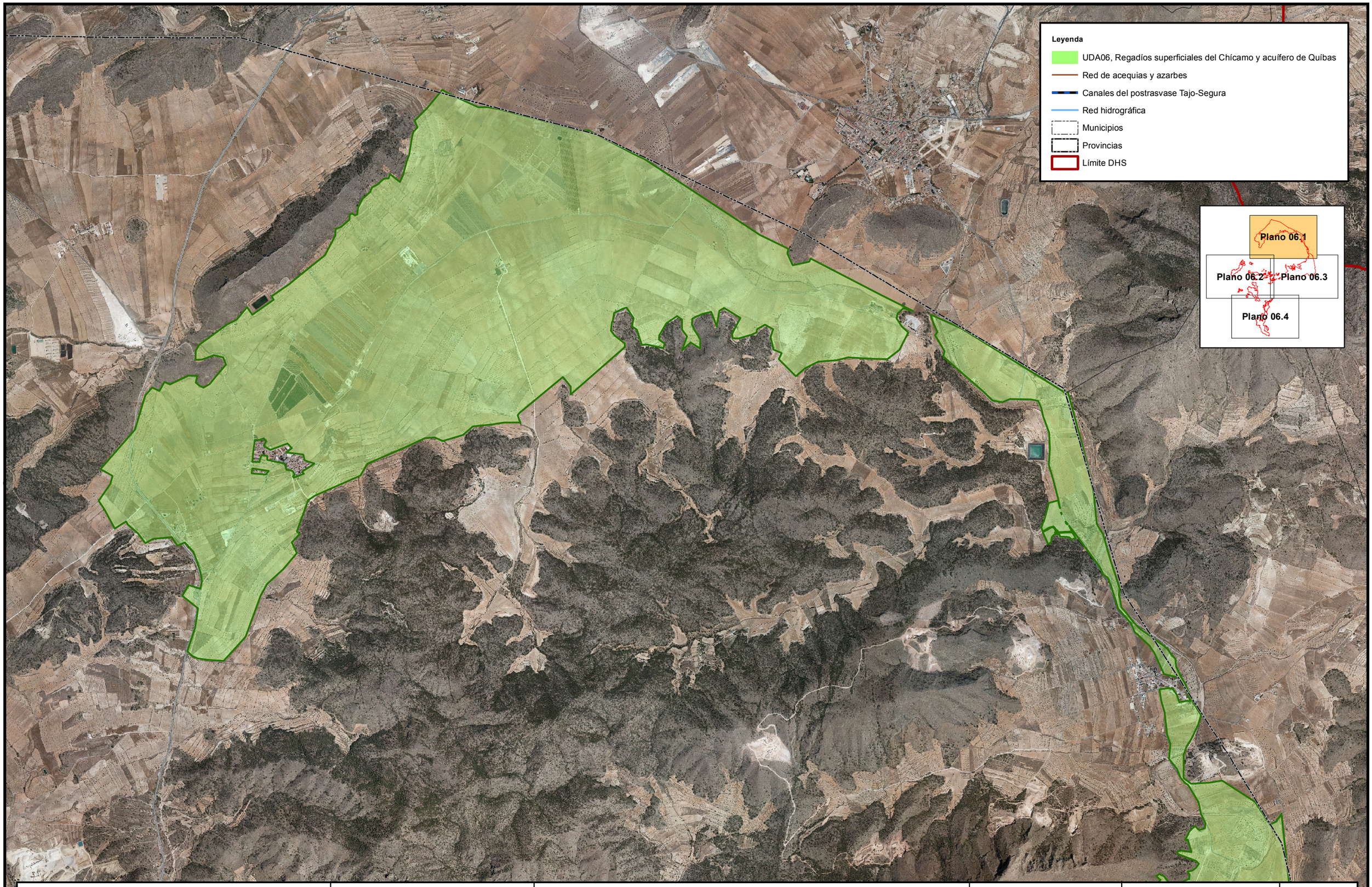

GOBIERNO DE ESPAÑA
MINISTERIO DE AGRICULTURA, ALIMENTACIÓN Y MEDIO AMBIENTE
CONFEDERACIÓN HIDROGRÁFICA DEL SEGURA

PLAN HIDROLÓGICO DE LA CUENCA DEL SEGURA

TÍTULO DEL PLANO:
UDA06, Regadíos superficiales del Chícamo y acuífero de Quíbas
Delimitación superficie bruta.

PLANO Nº: 06.1

Plano Detalle

ESCALA: 1:25.000

0 0,2 0,4 0,8 Kilómetros

N

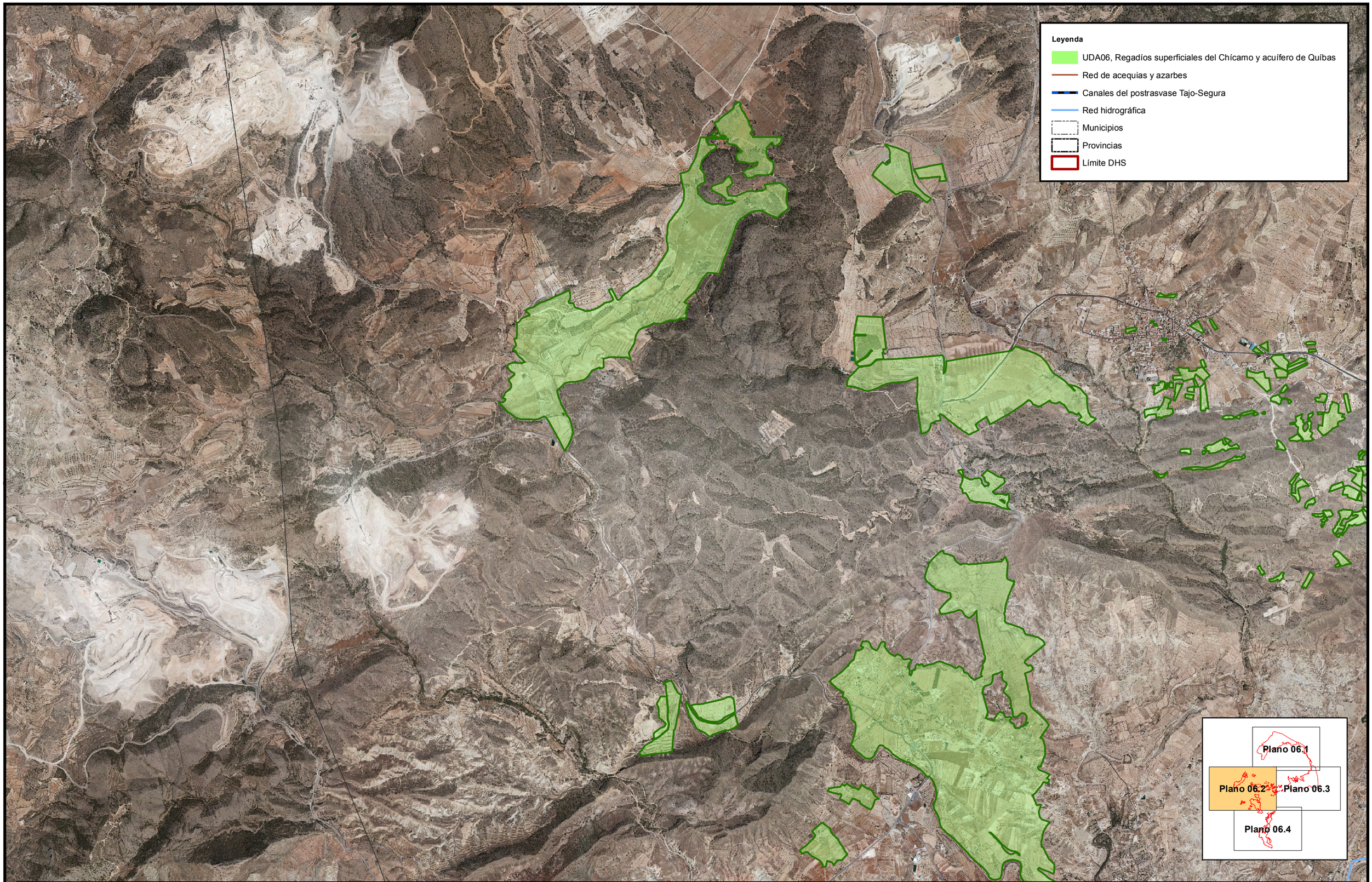

GOBIERNO DE ESPAÑA
MINISTERIO DE AGRICULTURA, ALIMENTACIÓN Y MEDIO AMBIENTE
CONFEDERACIÓN HIDROGRÁFICA DEL SEGURA

PLAN HIDROLÓGICO DE LA CUENCA DEL SEGURA

TÍTULO DEL PLANO:
UDA06, Regadíos superficiales del Chícamo y acuífero de Quíbas
Delimitación superficie bruta.

PLANO Nº: 06.2

Plano Detalle

ESCALA: 1:25.000

0 0,2 0,4 0,8 Kilómetros

N

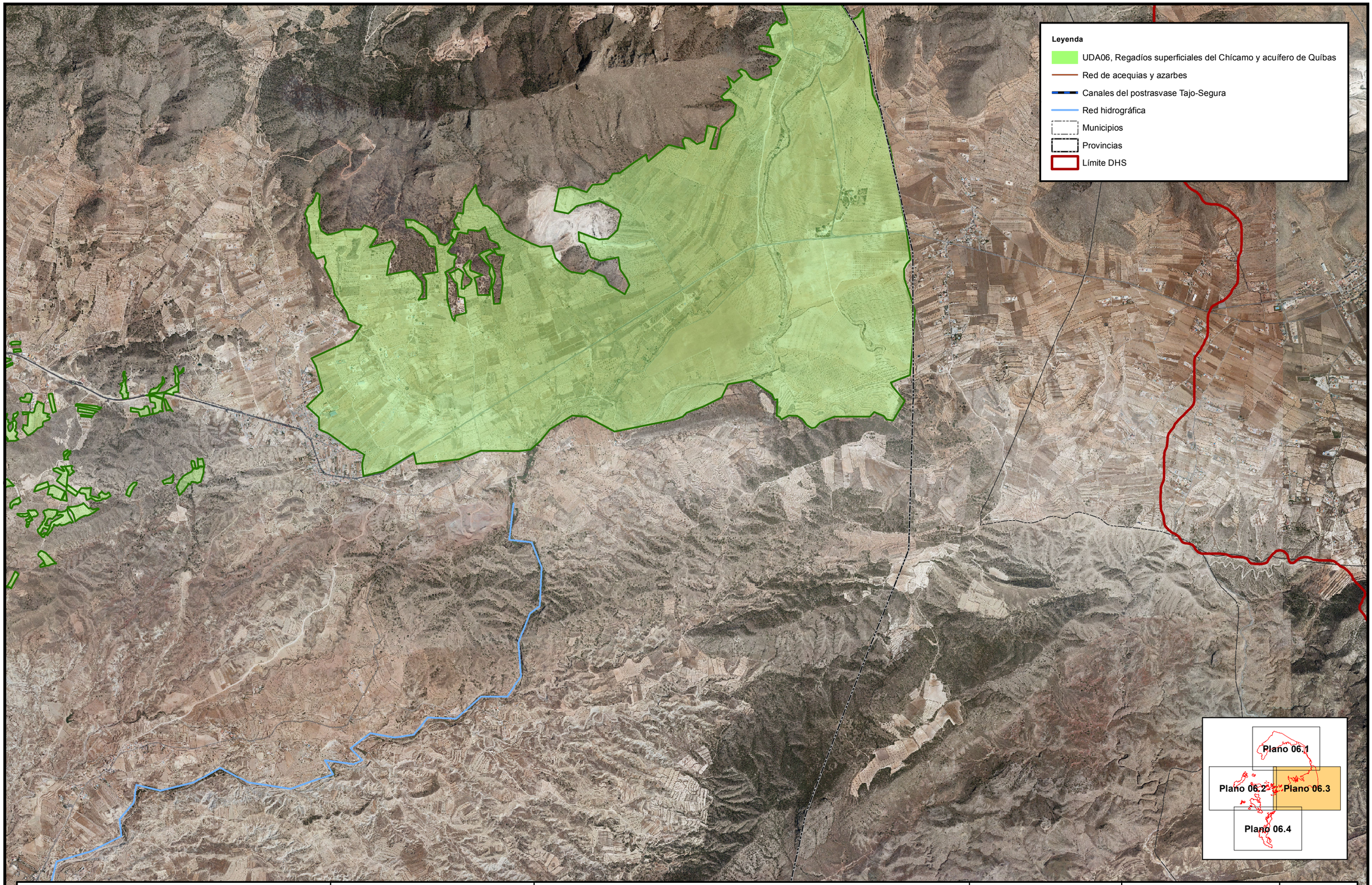

GOBIERNO DE ESPAÑA
MINISTERIO DE AGRICULTURA, ALIMENTACIÓN Y MEDIO AMBIENTE
CONFEDERACIÓN HIDROGRÁFICA DEL SEGURA

PLAN HIDROLÓGICO DE LA CUENCA DEL SEGURA

TÍTULO DEL PLANO:
UDA06, Regadíos superficiales del Chícamo y acuífero de Quíbas
Delimitación superficie bruta.

PLANO Nº: 06.3

Plano Detalle

ESCALA: 1:25.000

0 0,2 0,4 0,8 Kilómetros

N

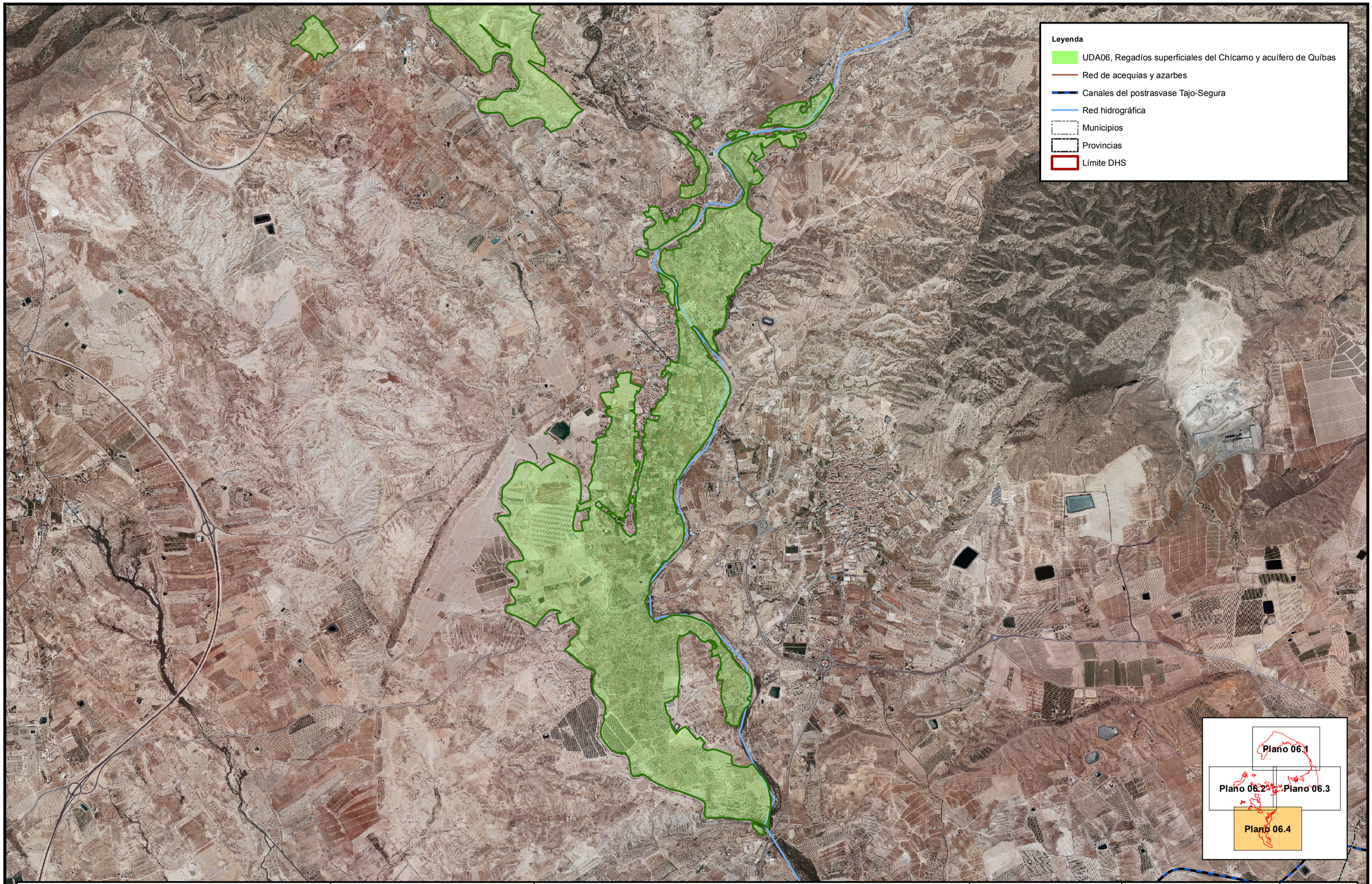

GOBIERNO DE ESPAÑA
MINISTERIO DE AGRICULTURA, ALIMENTACIÓN Y MEDIO AMBIENTE
CONFEDERACIÓN HIDROGRÁFICA DEL SEGURA

PLAN HIDROLÓGICO DE LA CUENCA DEL SEGURA

TÍTULO DEL PLANO:

UDA06, Regadíos superficiales del Chícamo y acuífero de Quíbas

Delimitación superficie bruta.

PLANO Nº: 06.4

Plano Detalle

ESCALA: 1:25.000

0 0,2 0,4 0,8 Kilómetros

N