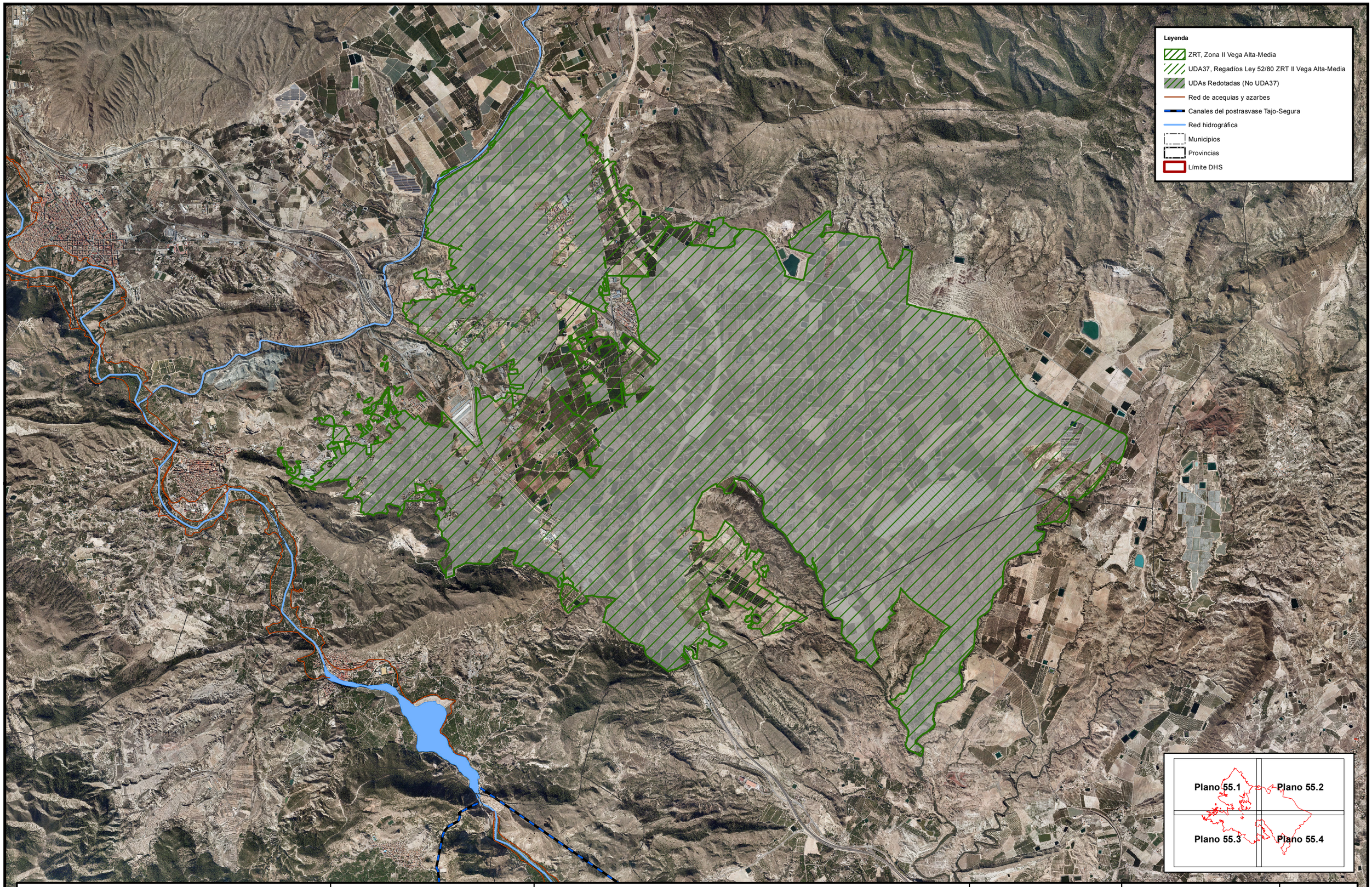

GOBIERNO DE ESPAÑA
MINISTERIO DE AGRICULTURA, ALIMENTACIÓN Y MEDIO AMBIENTE
CONFEDERACIÓN HIDROGRÁFICA DEL SEGURA

PLAN HIDROLÓGICO DE LA CUENCA DEL SEGURA

TÍTULO DEL PLANO:

UDA37, Regadíos Ley 52/80 ZRT Zona II Vega Alta-Media

Delimitación superficie bruta.

PLANO Nº: 55.0

Plano General

ESCALA: 1:50.000

0 1 2 4 Kilómetros

N

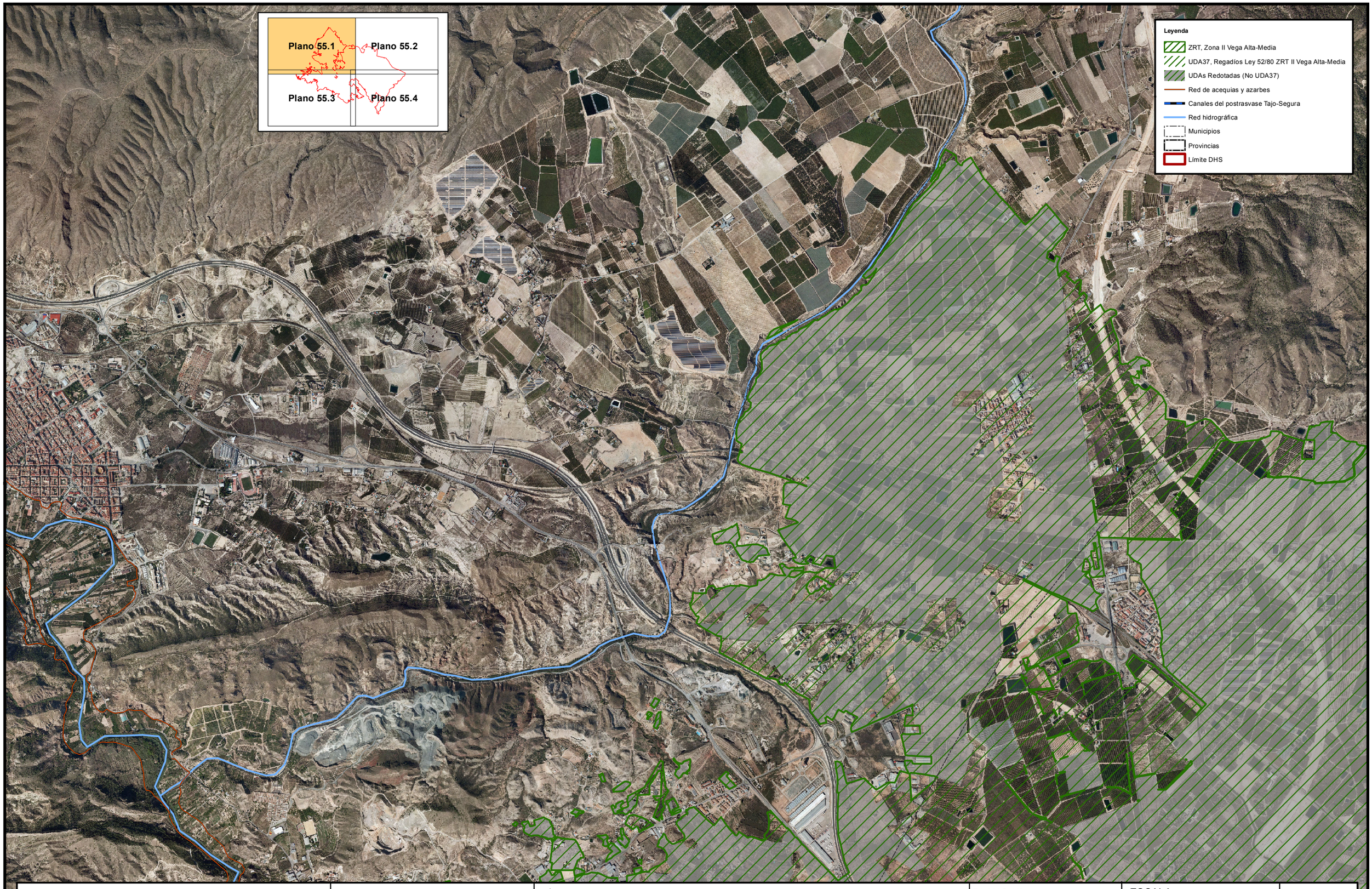

GOBIERNO DE ESPAÑA
MINISTERIO DE AGRICULTURA, ALIMENTACIÓN Y MEDIO AMBIENTE
CONFEDERACIÓN HIDROGRÁFICA DEL SEGURA

PLAN HIDROLÓGICO DE LA CUENCA DEL SEGURA

TÍTULO DEL PLANO:

UDA37, Regadíos Ley 52/80 ZRT Zona II Vega Alta-Media

Delimitación superficie bruta.

PLANO Nº: 55.1

Plano Detalle

ESCALA: 1:25.000

0 0,2 0,4 0,8 Kilómetros

N

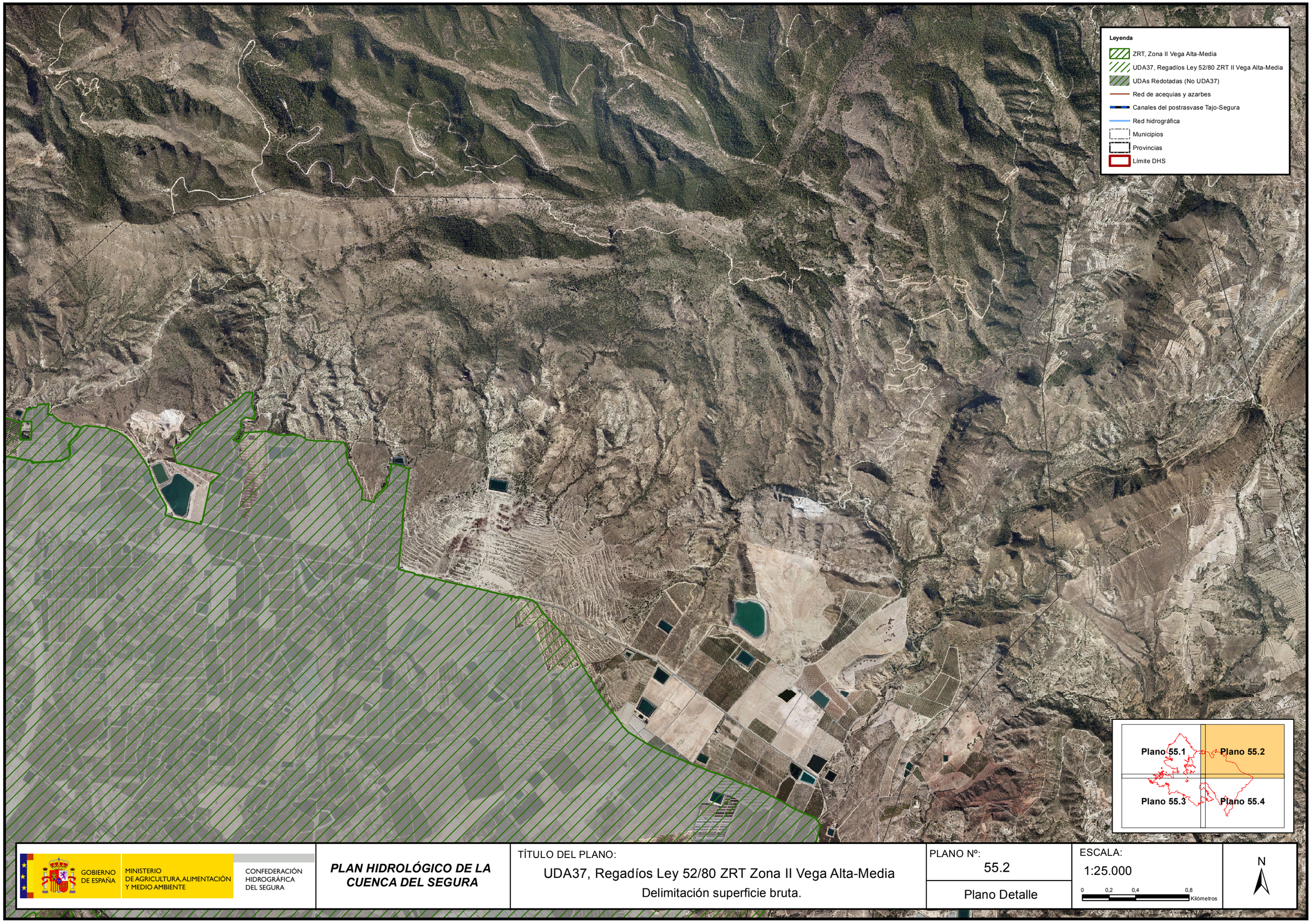
Leyenda
ZRT, Zona II Vega Alta-Media
UDA37, Regadíos Ley 52/80 ZRT II Vega Alta-Media
UDAs Redotadas (No UDA37)
Red de acequias y azarbes
Canales del postrasvase Tajo-Segura
Red hidrográfica
Municipios
Provincias
Límite DHS
Plano 55.1
Plano 55.2
Plano 55.3
Plano 55.4
GOBIERNO DE ESPAÑA
MINISTERIO DE AGRICULTURA, ALIMENTACIÓN Y MEDIO AMBIENTE
CONFEDERACIÓN HIDROGRÁFICA DEL SEGURA
PLAN HIDROLÓGICO DE LA CUENCA DEL SEGURA
TÍTULO DEL PLANO:
UDA37, Regadíos Ley 52/80 ZRT Zona II Vega Alta-Media
Delimitación superficie bruta.
PLANO Nº:
55.2
Plano Detalle
ESCALA:
1:25.000
0 0,2 0,4 0,8 Kilómetros
N

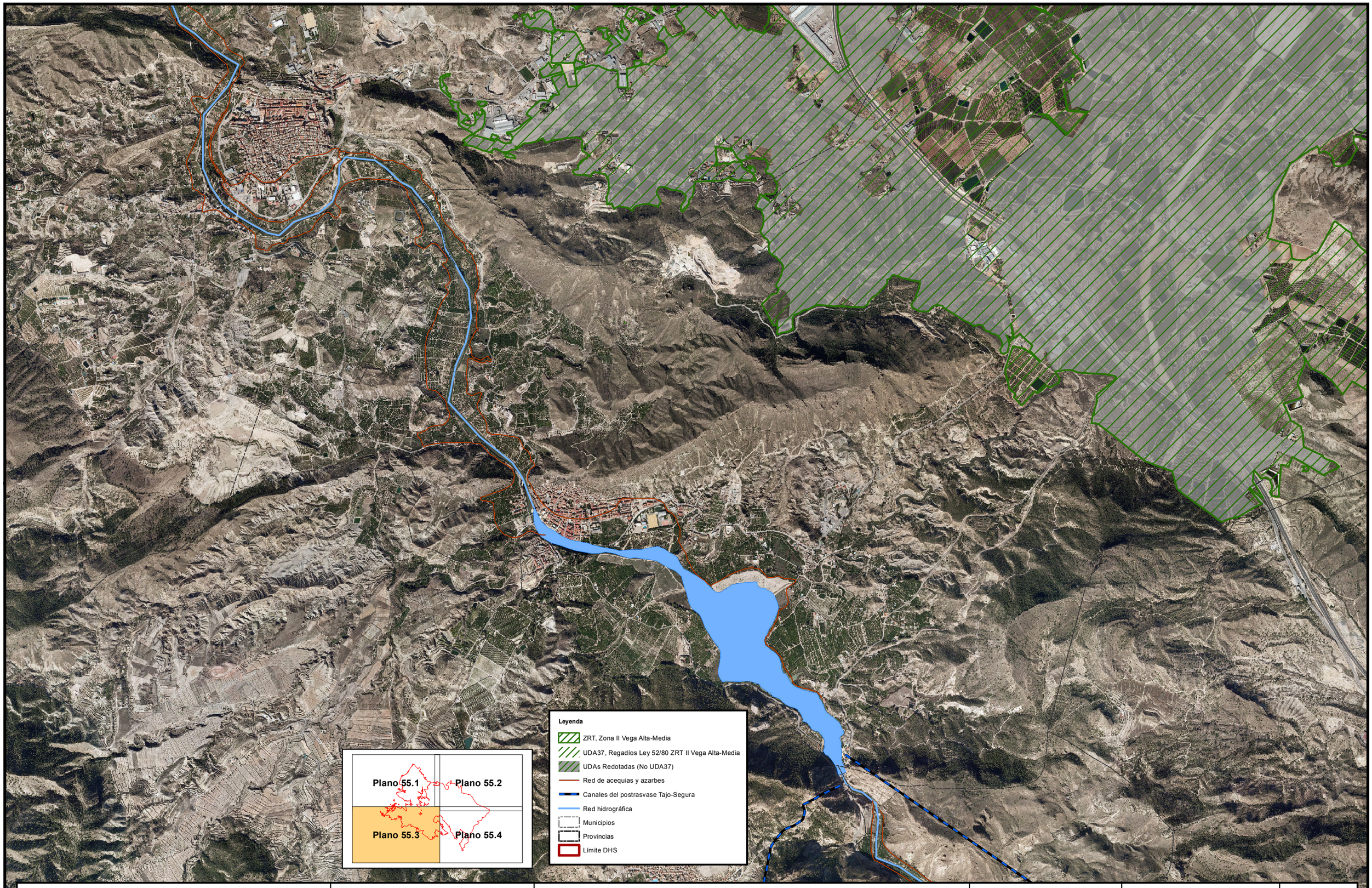

GOBIERNO DE ESPAÑA
MINISTERIO DE AGRICULTURA, ALIMENTACIÓN Y MEDIO AMBIENTE
CONFEDERACIÓN HIDROGRÁFICA DEL SEGURA

PLAN HIDROLÓGICO DE LA CUENCA DEL SEGURA

TÍTULO DEL PLANO:

UDA37, Regadíos Ley 52/80 ZRT Zona II Vega Alta-Media

Delimitación superficie bruta.

PLANO Nº: 55.3

Plano Detalle

ESCALA: 1:25.000

0 0,2 0,4 0,8 Kilómetros

N

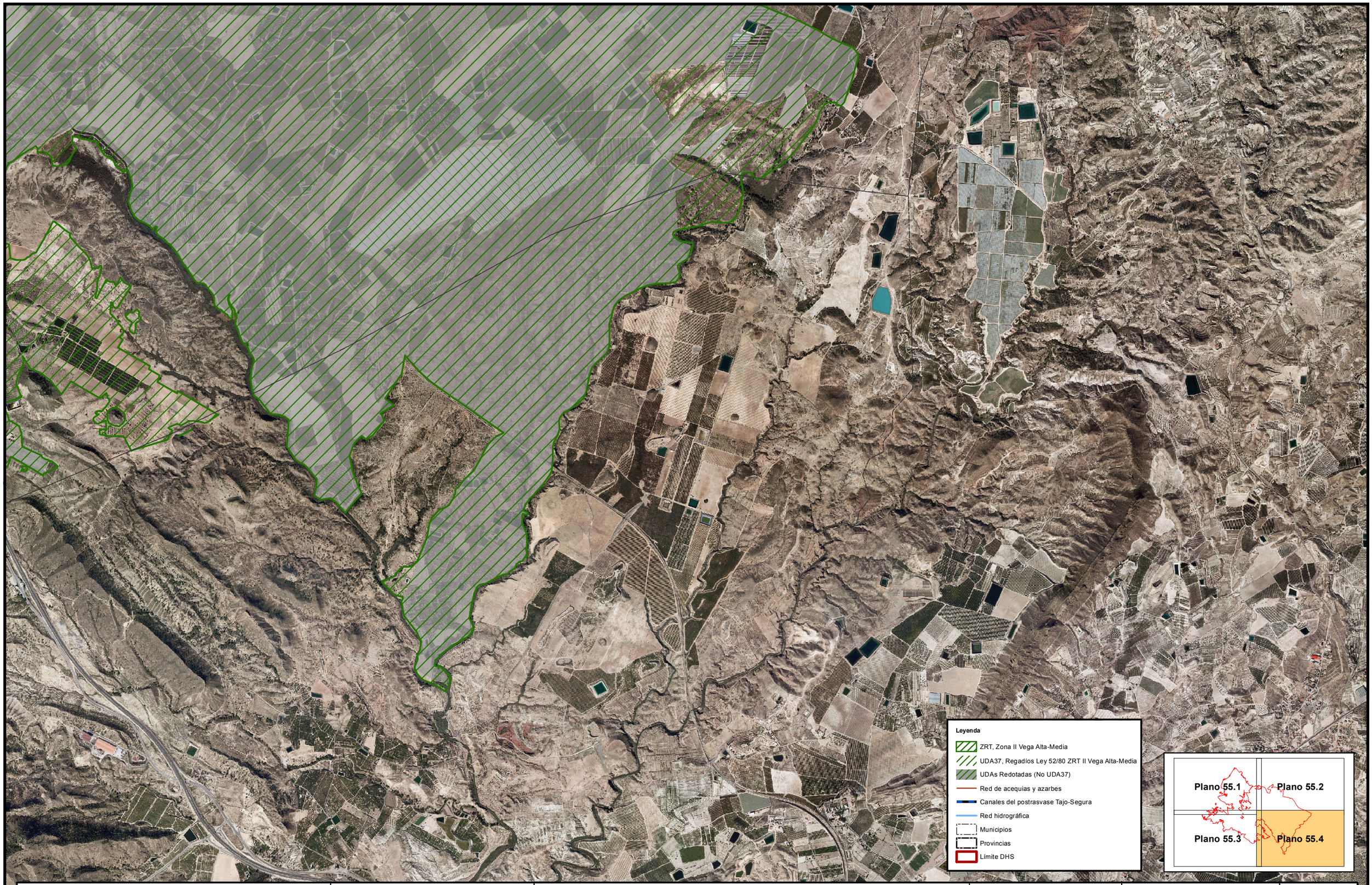

GOBIERNO DE ESPAÑA
MINISTERIO DE AGRICULTURA, ALIMENTACIÓN Y MEDIO AMBIENTE
CONFEDERACIÓN HIDROGRÁFICA DEL SEGURA

PLAN HIDROLÓGICO DE LA CUENCA DEL SEGURA

TÍTULO DEL PLANO:

UDA37, Regadíos Ley 52/80 ZRT Zona II Vega Alta-Media

Delimitación superficie bruta.

PLANO Nº: 55.4

Plano Detalle

ESCALA: 1:25.000

0 0,2 0,4 0,8 Kilómetros

N