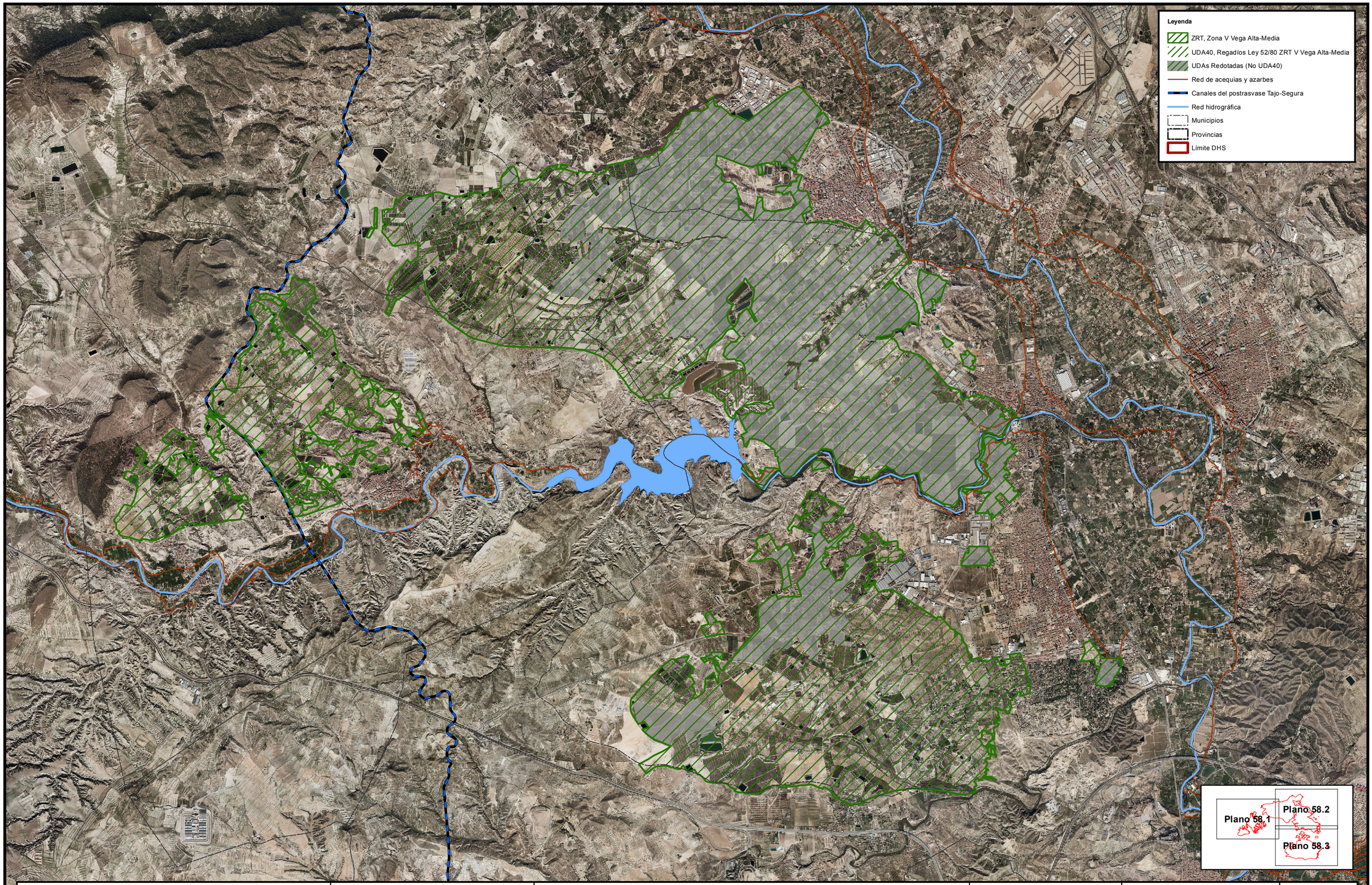

GOBIERNO DE ESPAÑA
MINISTERIO DE AGRICULTURA, ALIMENTACIÓN Y MEDIO AMBIENTE
CONFEDERACIÓN HIDROGRÁFICA DEL SEGURA

PLAN HIDROLÓGICO DE LA CUENCA DEL SEGURA

TÍTULO DEL PLANO:

UDA40, Regadíos Ley 52/80 ZRT Zona V Vega Alta-Media

Delimitación superficie bruta.

PLANO Nº: 58.0

Plano General

ESCALA: 1:50.000

0 1 2 4 Kilómetros

N

GOBIERNO DE ESPAÑA
MINISTERIO DE AGRICULTURA, ALIMENTACIÓN Y MEDIO AMBIENTE
CONFEDERACIÓN HIDROGRÁFICA DEL SEGURA

PLAN HIDROLÓGICO DE LA CUENCA DEL SEGURA

TÍTULO DEL PLANO:

UDA40, Regadíos Ley 52/80 ZRT Zona V Vega Alta-Media

Delimitación superficie bruta.

PLANO Nº: 58.1

Plano Detalle

ESCALA: 1:25.000

0 0,2 0,4 0,8 Kilómetros

N

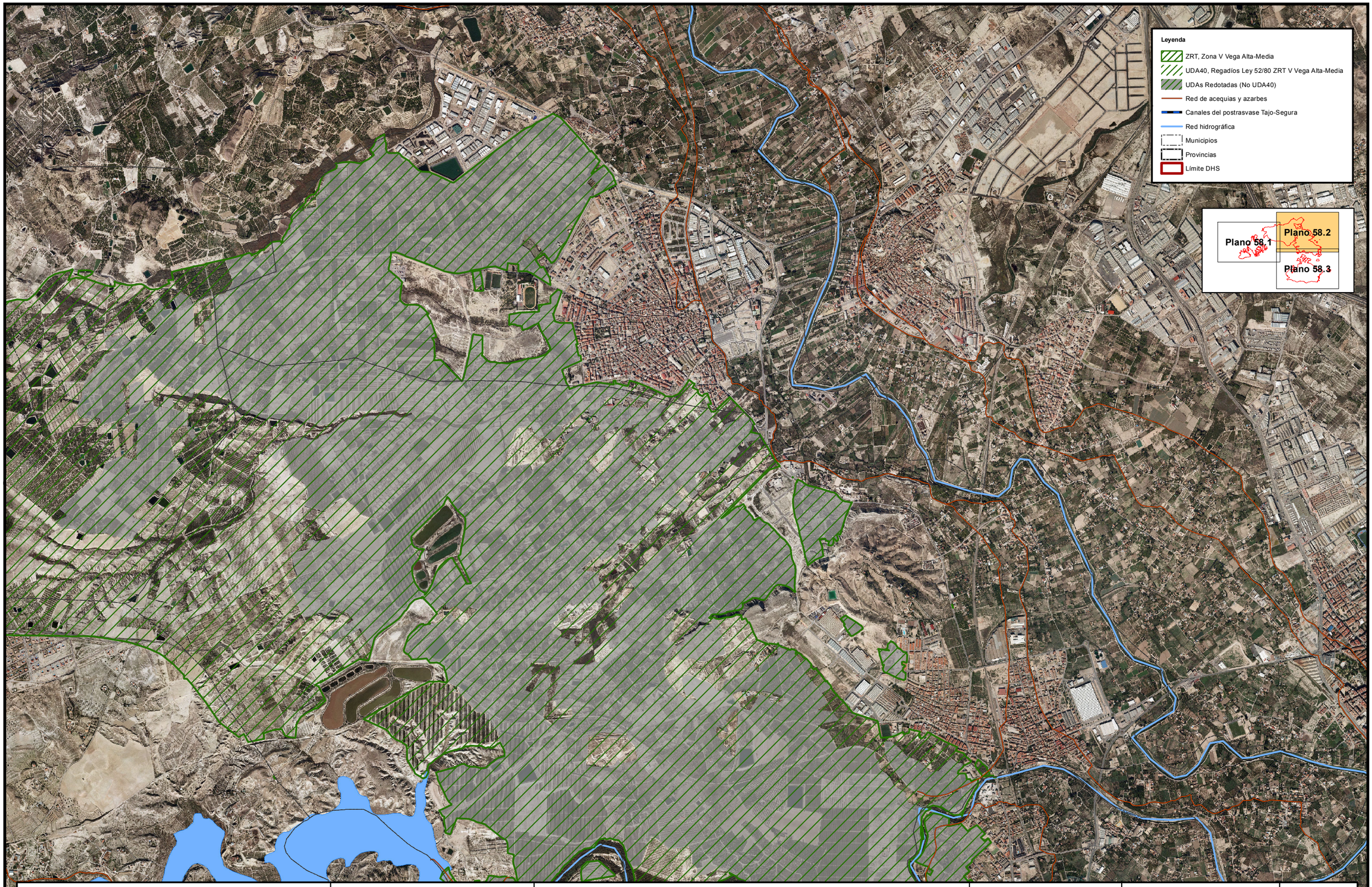

GOBIERNO DE ESPAÑA
MINISTERIO DE AGRICULTURA, ALIMENTACIÓN Y MEDIO AMBIENTE
CONFEDERACIÓN HIDROGRÁFICA DEL SEGURA

PLAN HIDROLÓGICO DE LA CUENCA DEL SEGURA

TÍTULO DEL PLANO:

UDA40, Regadíos Ley 52/80 ZRT Zona V Vega Alta-Media

Delimitación superficie bruta.

PLANO Nº: 58.2

Plano Detalle

ESCALA: 1:25.000

0 0,2 0,4 0,8 Kilómetros

N

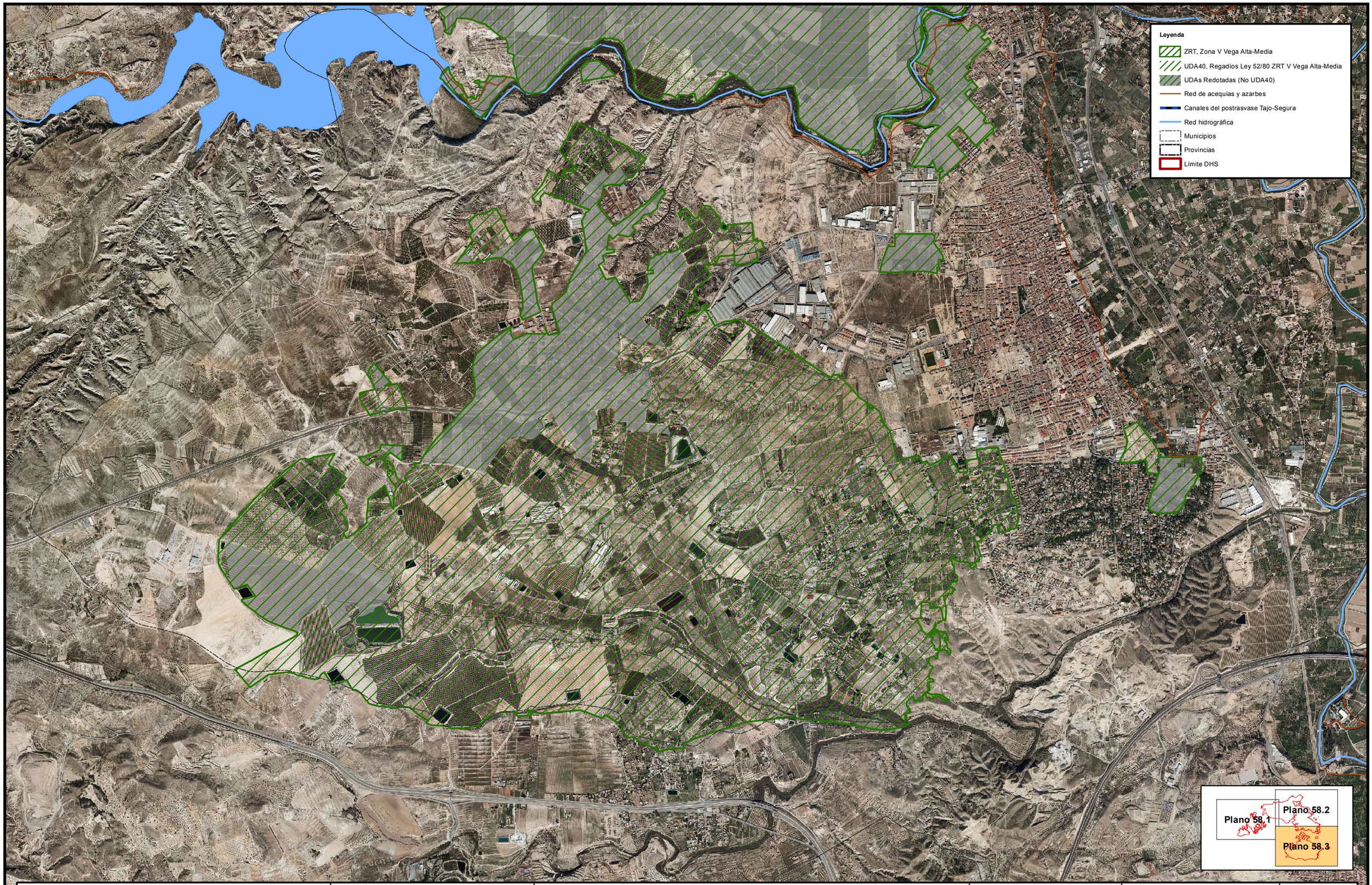

GOBIERNO DE ESPAÑA
MINISTERIO DE AGRICULTURA, ALIMENTACIÓN Y MEDIO AMBIENTE
CONFEDERACIÓN HIDROGRÁFICA DEL SEGURA

PLAN HIDROLÓGICO DE LA CUENCA DEL SEGURA

TÍTULO DEL PLANO:

UDA40, Regadíos Ley 52/80 ZRT Zona V Vega Alta-Media

Delimitación superficie bruta.

PLANO Nº: 58.3

Plano Detalle

ESCALA: 1:25.000

0 0,2 0,4 0,8 Kilómetros

N