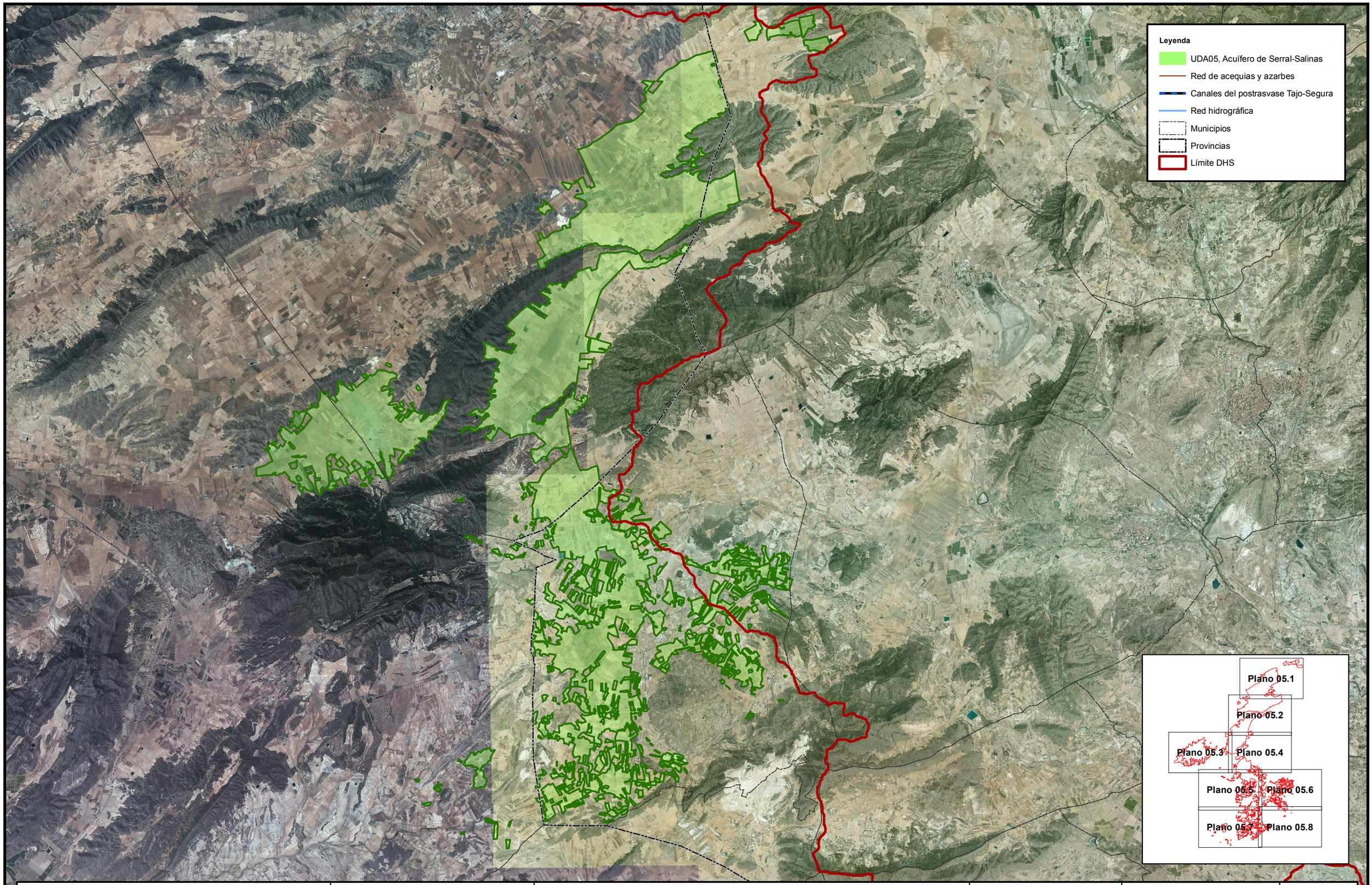

GOBIERNO DE ESPAÑA
MINISTERIO DE AGRICULTURA, ALIMENTACIÓN Y MEDIO AMBIENTE
CONFEDERACIÓN HIDROGRÁFICA DEL SEGURA

PLAN HIDROLÓGICO DE LA CUENCA DEL SEGURA

TÍTULO DEL PLANO:

UDA05, Acuífero de Serral-Salinas

Delimitación superficie bruta.

PLANO Nº: 05.0

Plano General

ESCALA: 1:120.000

0 0,75 1,5 3 Kilómetros

N

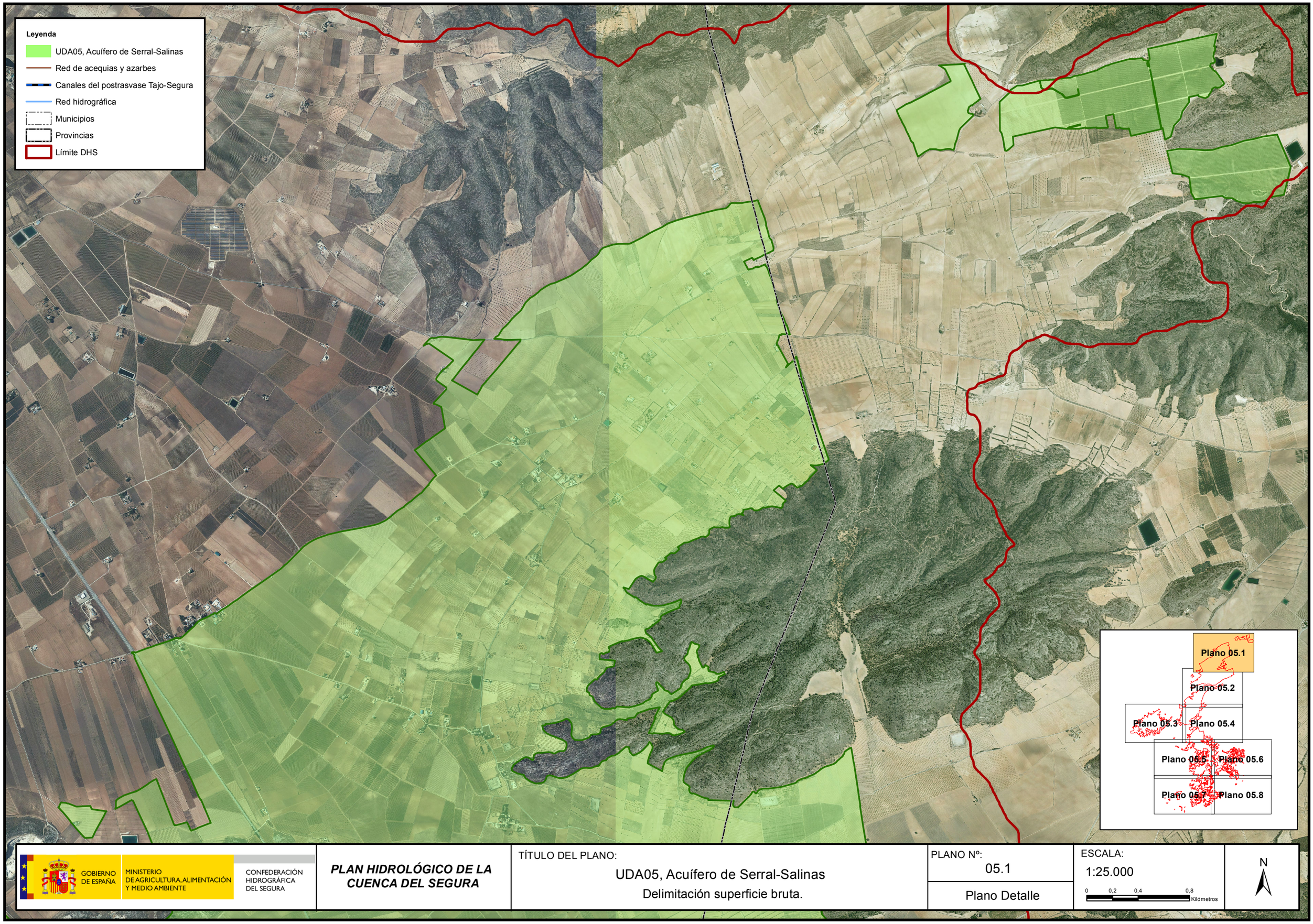
Leyenda
UDA05, Acuífero de Serral-Salinas
Red de acequias y azarbes
Canales del postrasvase Tajo-Segura
Red hidrográfica
Municipios
Provincias
Límite DHS
Plano 05.1
Plano 05.2
Plano 05.3
Plano 05.4
Plano 05.5
Plano 05.6
Plano 05.7
Plano 05.8
GOBIERNO DE ESPAÑA
MINISTERIO DE AGRICULTURA, ALIMENTACIÓN Y MEDIO AMBIENTE
CONFEDERACIÓN HIDROGRÁFICA DEL SEGURA
PLAN HIDROLÓGICO DE LA CUENCA DEL SEGURA
TÍTULO DEL PLANO:
UDA05, Acuífero de Serral-Salinas
Delimitación superficie bruta.
PLANO Nº:
05.1
Plano Detalle
ESCALA:
1:25.000
0 0,2 0,4 0,8
Kilómetros
N

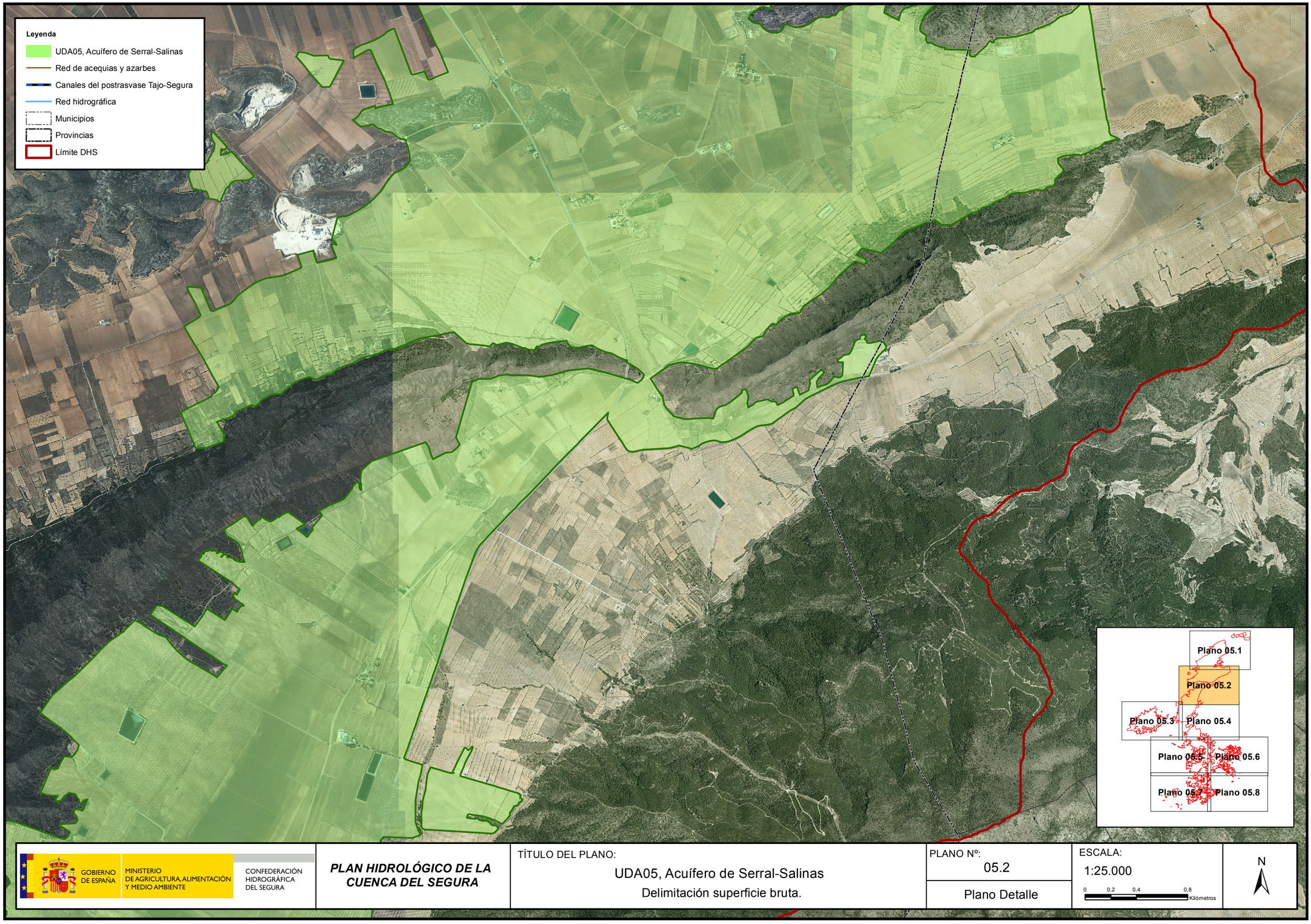
Leyenda
UDA05, Acuífero de Serral-Salinas
Red de acequias y azarbes
Canales del postrasvase Tajo-Segura
Red hidrográfica
Municipios
Provincias
Límite DHS
Plano 05.1
Plano 05.2
Plano 05.3
Plano 05.4
Plano 05.5
Plano 05.6
Plano 05.7
Plano 05.8
GOBIERNO DE ESPAÑA
MINISTERIO DE AGRICULTURA, ALIMENTACIÓN Y MEDIO AMBIENTE
CONFEDERACIÓN HIDROGRÁFICA DEL SEGURA
PLAN HIDROLÓGICO DE LA CUENCA DEL SEGURA
TÍTULO DEL PLANO:
UDA05, Acuífero de Serral-Salinas
Delimitación superficie bruta.
PLANO Nº:
05.2
Plano Detalle
ESCALA:
1:25.000
0 0,2 0,4 0,8
Kilómetros
N

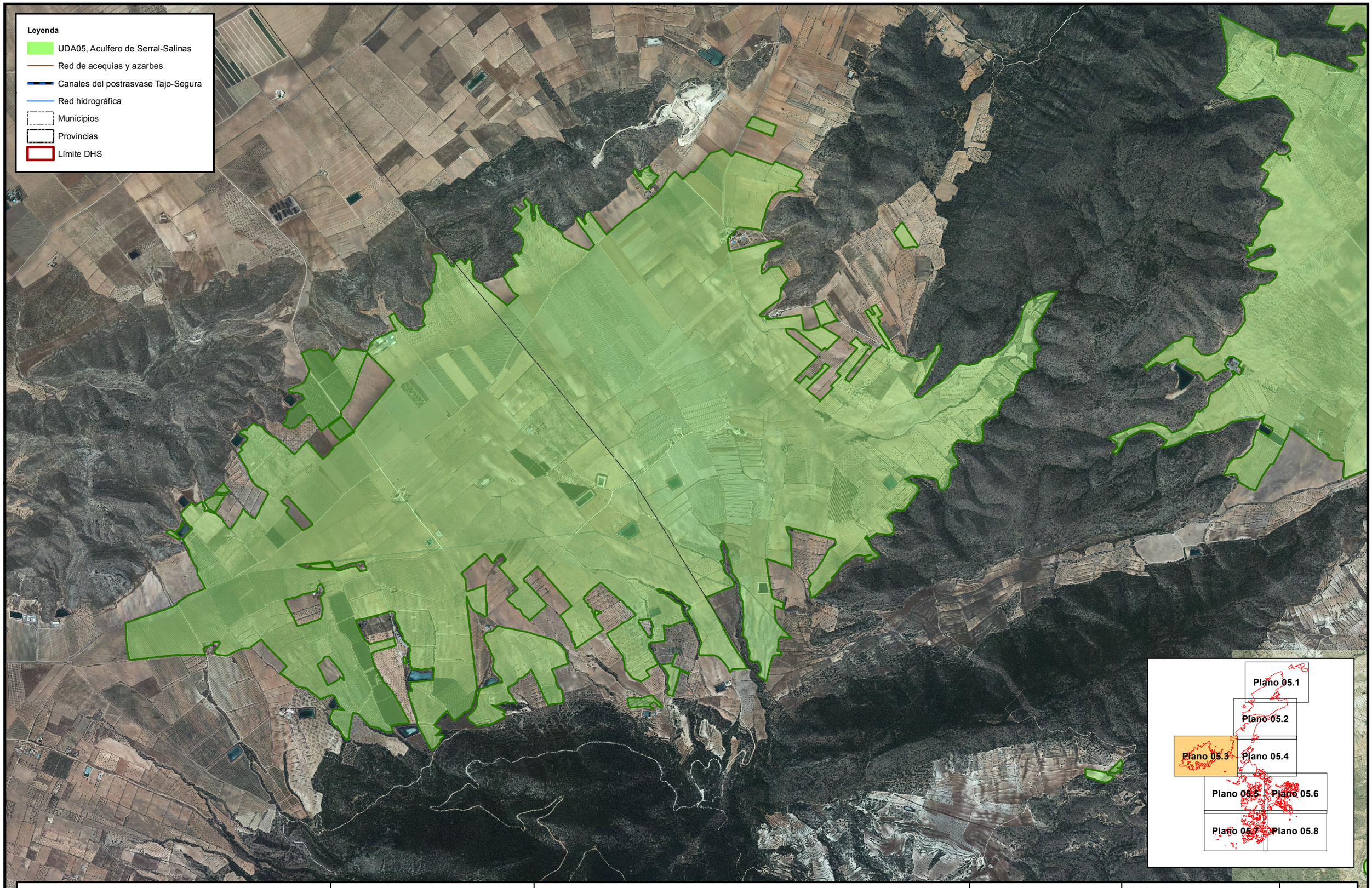

GOBIERNO DE ESPAÑA
MINISTERIO DE AGRICULTURA, ALIMENTACIÓN Y MEDIO AMBIENTE
CONFEDERACIÓN HIDROGRÁFICA DEL SEGURA

PLAN HIDROLÓGICO DE LA CUENCA DEL SEGURA

TÍTULO DEL PLANO:

UDA05, Acuífero de Serral-Salinas

Delimitación superficie bruta.

PLANO Nº: 05.3

Plano Detalle

ESCALA: 1:25.000

0 0,2 0,4 0,8 Kilómetros

N

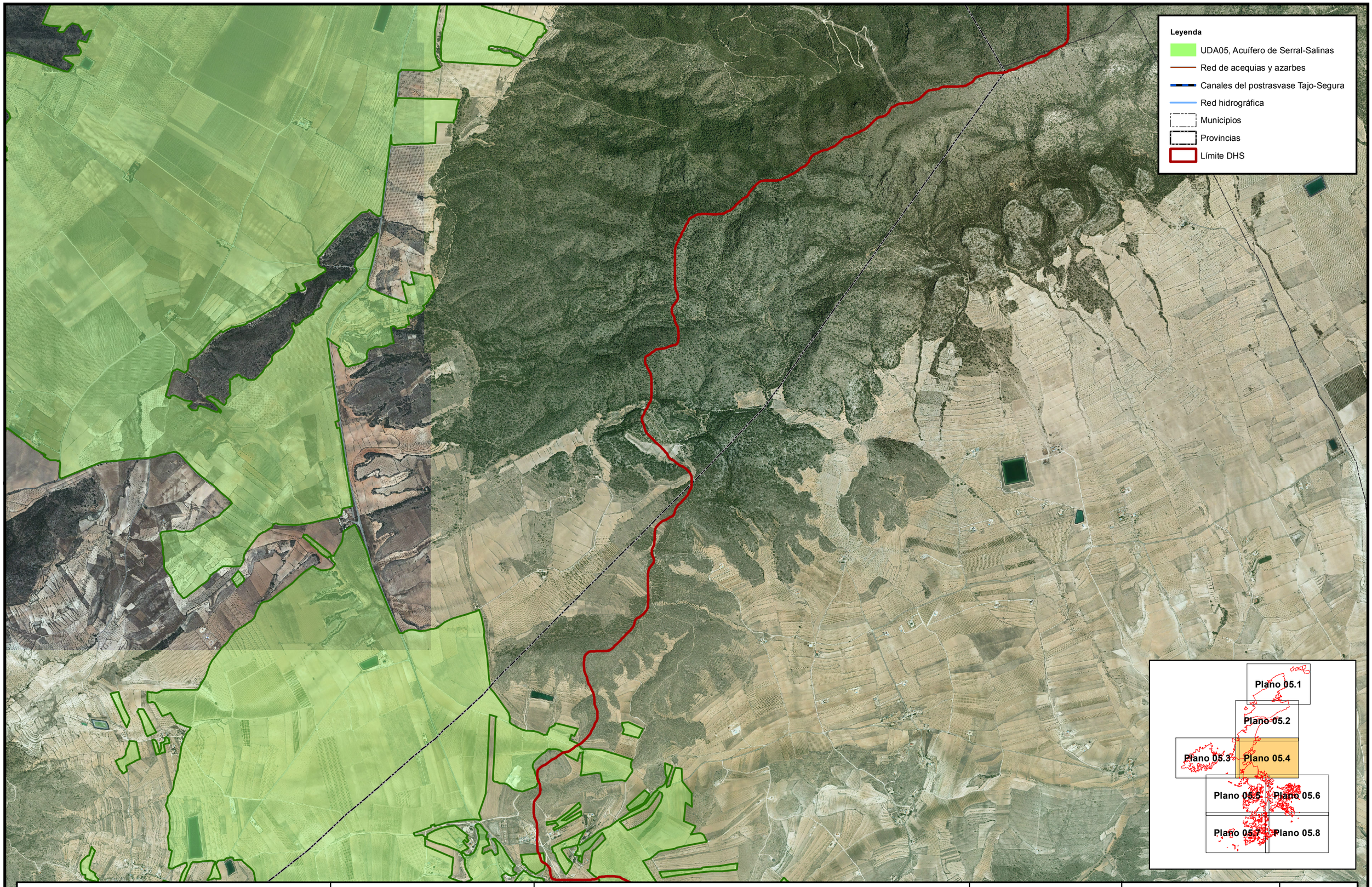

GOBIERNO DE ESPAÑA
MINISTERIO DE AGRICULTURA, ALIMENTACIÓN Y MEDIO AMBIENTE
CONFEDERACIÓN HIDROGRÁFICA DEL SEGURA

PLAN HIDROLÓGICO DE LA CUENCA DEL SEGURA

TÍTULO DEL PLANO:

UDA05, Acuífero de Serral-Salinas

Delimitación superficie bruta.

PLANO Nº: 05.4

Plano Detalle

ESCALA: 1:25.000

0 0,2 0,4 0,8 Kilómetros

N

GOBIERNO DE ESPAÑA
MINISTERIO DE AGRICULTURA, ALIMENTACIÓN Y MEDIO AMBIENTE
CONFEDERACIÓN HIDROGRÁFICA DEL SEGURA

PLAN HIDROLÓGICO DE LA CUENCA DEL SEGURA

TÍTULO DEL PLANO:

UDA05, Acuífero de Serral-Salinas

Delimitación superficie bruta.

PLANO Nº: 05.5

Plano Detalle

ESCALA: 1:25.000

0 0,2 0,4 0,8 Kilómetros

N

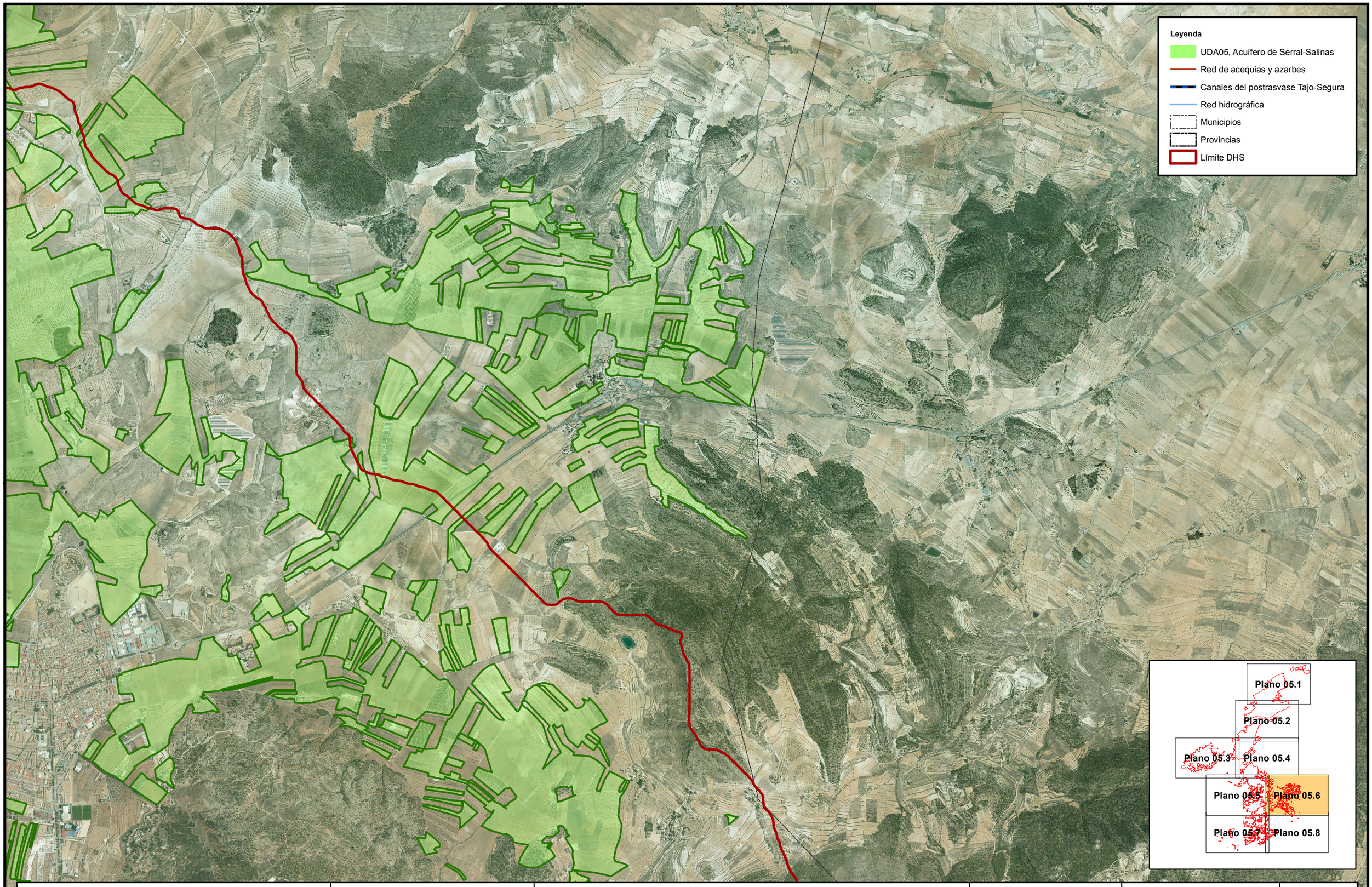

GOBIERNO DE ESPAÑA
MINISTERIO DE AGRICULTURA, ALIMENTACIÓN Y MEDIO AMBIENTE
CONFEDERACIÓN HIDROGRÁFICA DEL SEGURA

PLAN HIDROLÓGICO DE LA CUENCA DEL SEGURA

TÍTULO DEL PLANO:

UDA05, Acuífero de Serral-Salinas

Delimitación superficie bruta.

PLANO Nº: 05.6

Plano Detalle

ESCALA: 1:25.000

0 0,2 0,4 0,8 Kilómetros

N

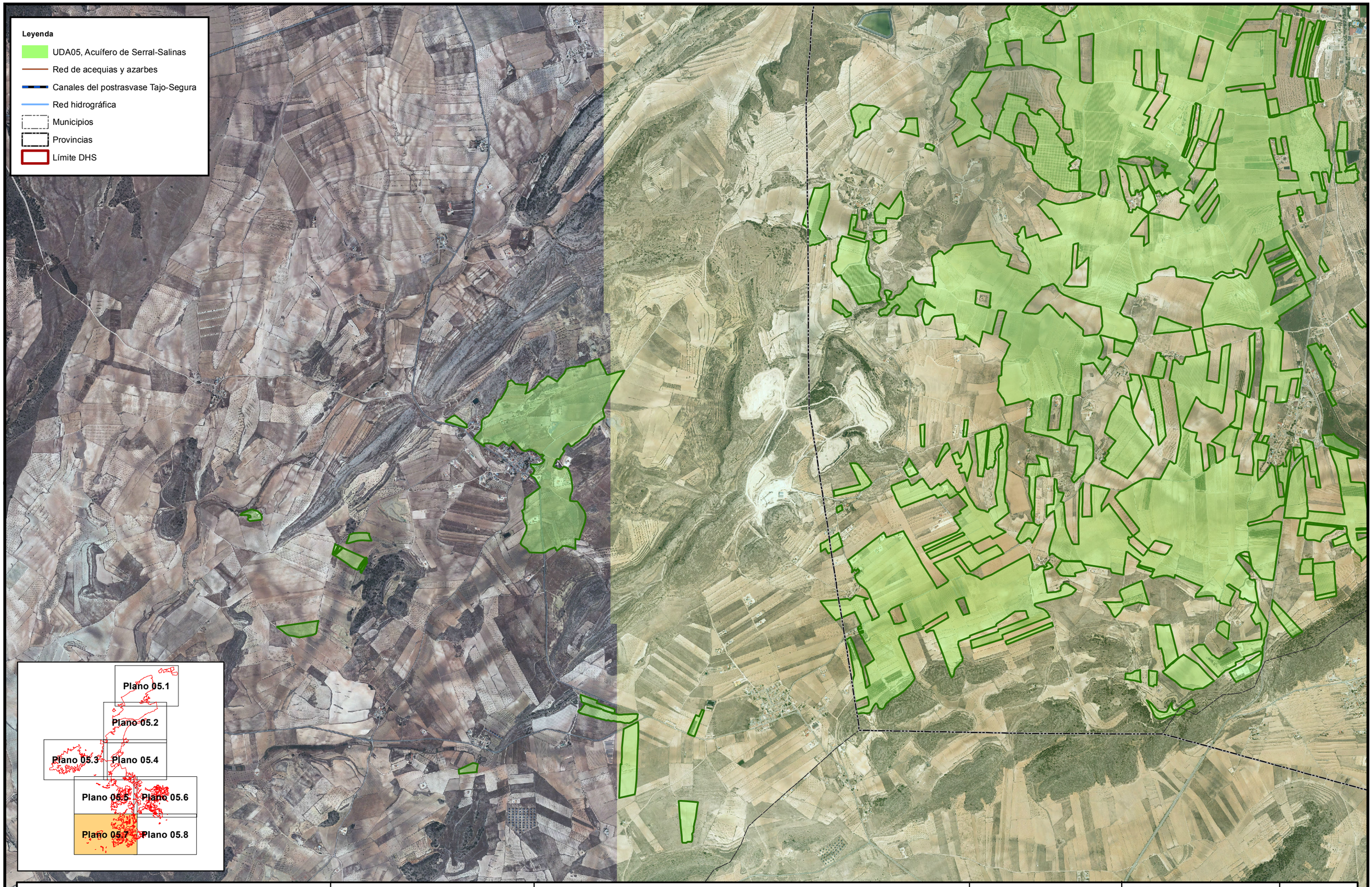

GOBIERNO DE ESPAÑA
MINISTERIO DE AGRICULTURA, ALIMENTACIÓN Y MEDIO AMBIENTE
CONFEDERACIÓN HIDROGRÁFICA DEL SEGURA

PLAN HIDROLÓGICO DE LA CUENCA DEL SEGURA

TÍTULO DEL PLANO:

UDA05, Acuífero de Serral-Salinas

Delimitación superficie bruta.

PLANO Nº: 05.7

Plano Detalle

ESCALA: 1:25.000

0 0,2 0,4 0,8 Kilómetros

N

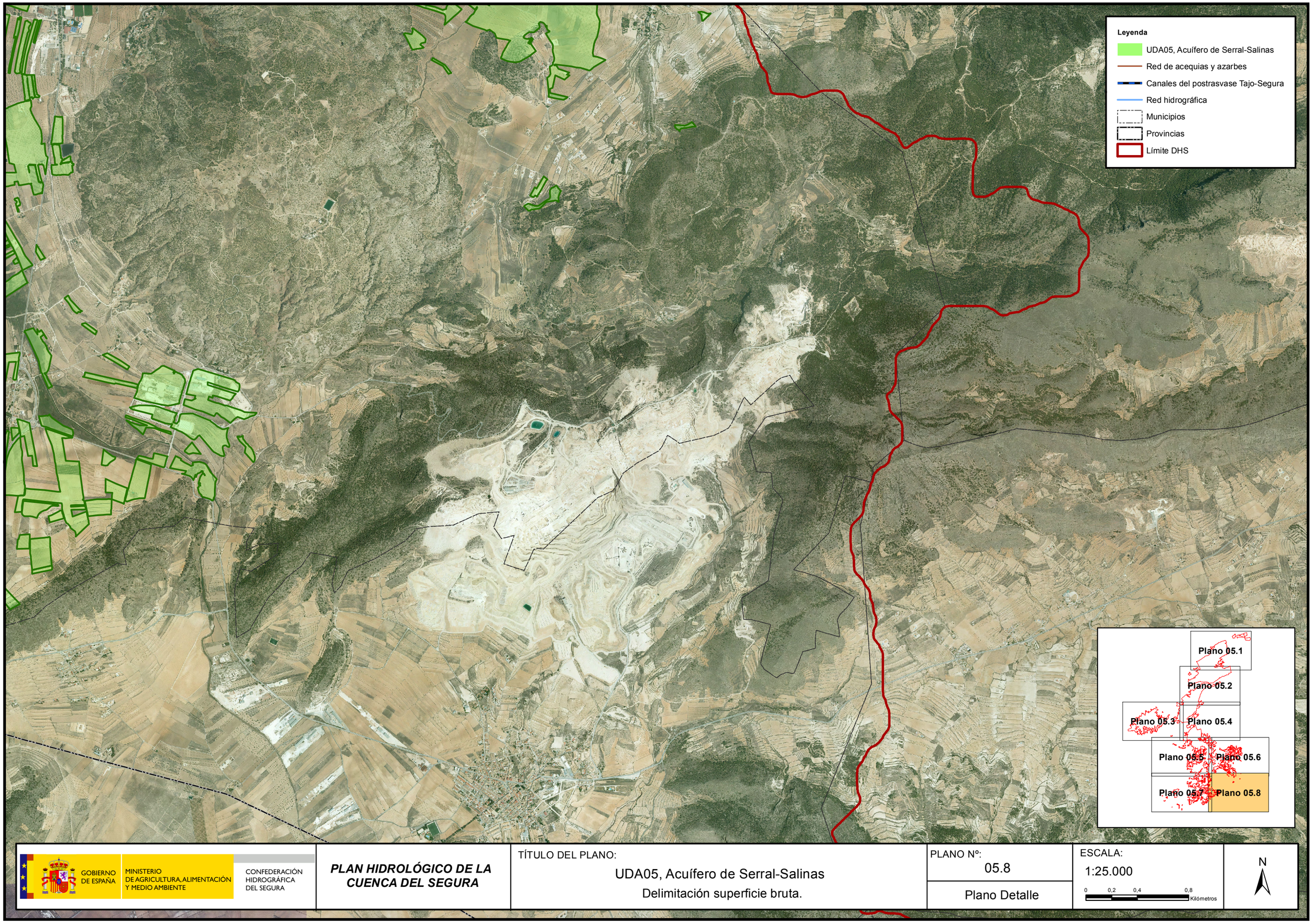
Leyenda
UDA05, Acuífero de Serral-Salinas
Red de acequias y azarbes
Canales del postrasvase Tajo-Segura
Red hidrográfica
Municipios
Provincias
Límite DHS
Plano 05.1
Plano 05.2
Plano 05.3
Plano 05.4
Plano 05.5
Plano 05.6
Plano 05.7
Plano 05.8
GOBIERNO DE ESPAÑA
MINISTERIO DE AGRICULTURA, ALIMENTACIÓN Y MEDIO AMBIENTE
CONFEDERACIÓN HIDROGRÁFICA DEL SEGURA
PLAN HIDROLÓGICO DE LA CUENCA DEL SEGURA
TÍTULO DEL PLANO:
UDA05, Acuífero de Serral-Salinas
Delimitación superficie bruta.
PLANO Nº:
05.8
Plano Detalle
ESCALA:
1:25.000
0 0,2 0,4 0,8
Kilómetros
N