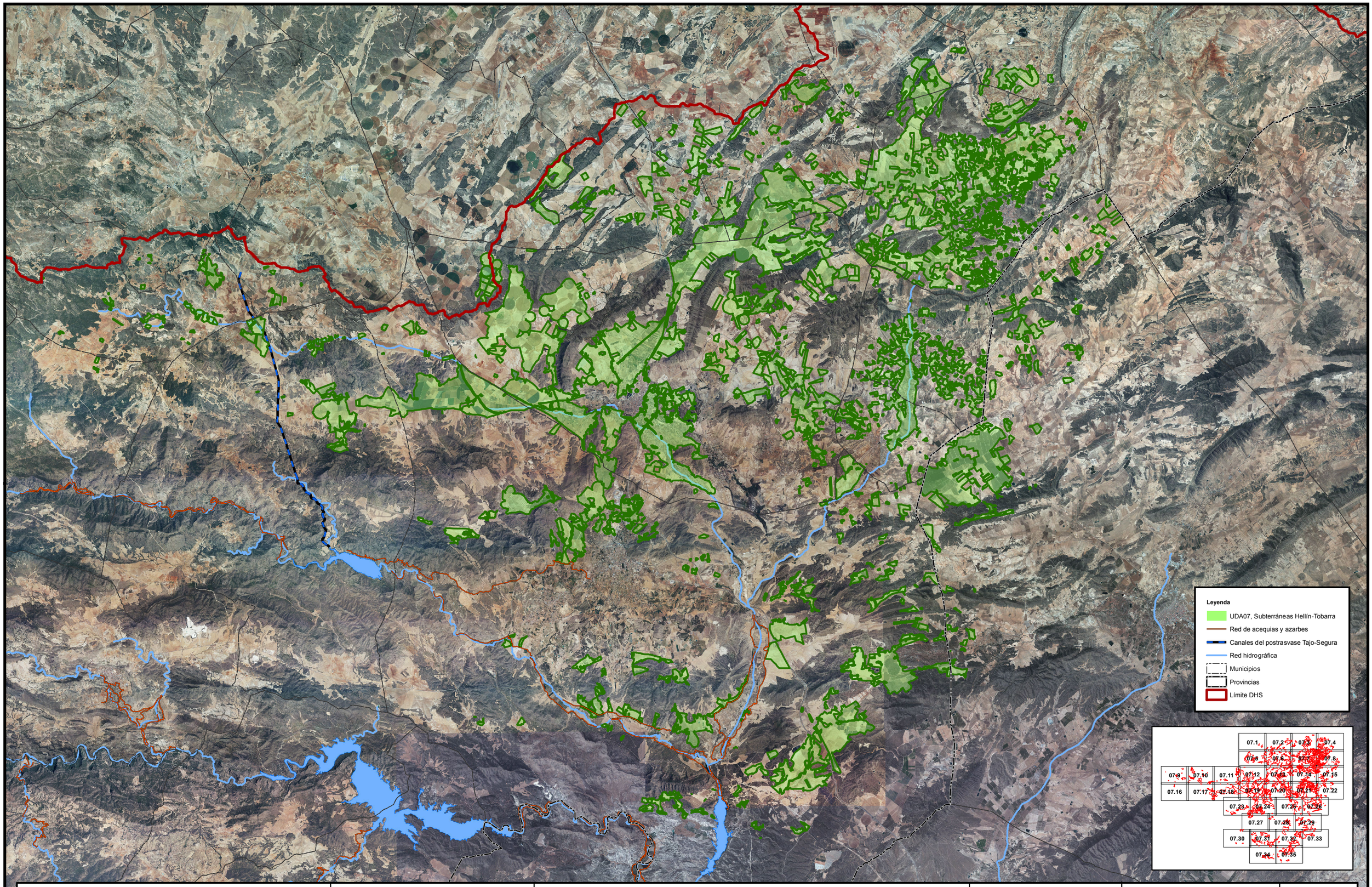

GOBIERNO DE ESPAÑA

MINISTERIO DE AGRICULTURA, ALIMENTACIÓN Y MEDIO AMBIENTE

CONFEDERACIÓN HIDROGRÁFICA DEL SEGURA

PLAN HIDROLÓGICO DE LA CUENCA DEL SEGURA

TÍTULO DEL PLANO:

UDA07, Subterráneas Hellín-Tobarra

Delimitación superficie bruta.

PLANO Nº:

07.0

Plano General

ESCALA:

1:200.000

0 1,25 2,5 5 Kilómetros

N

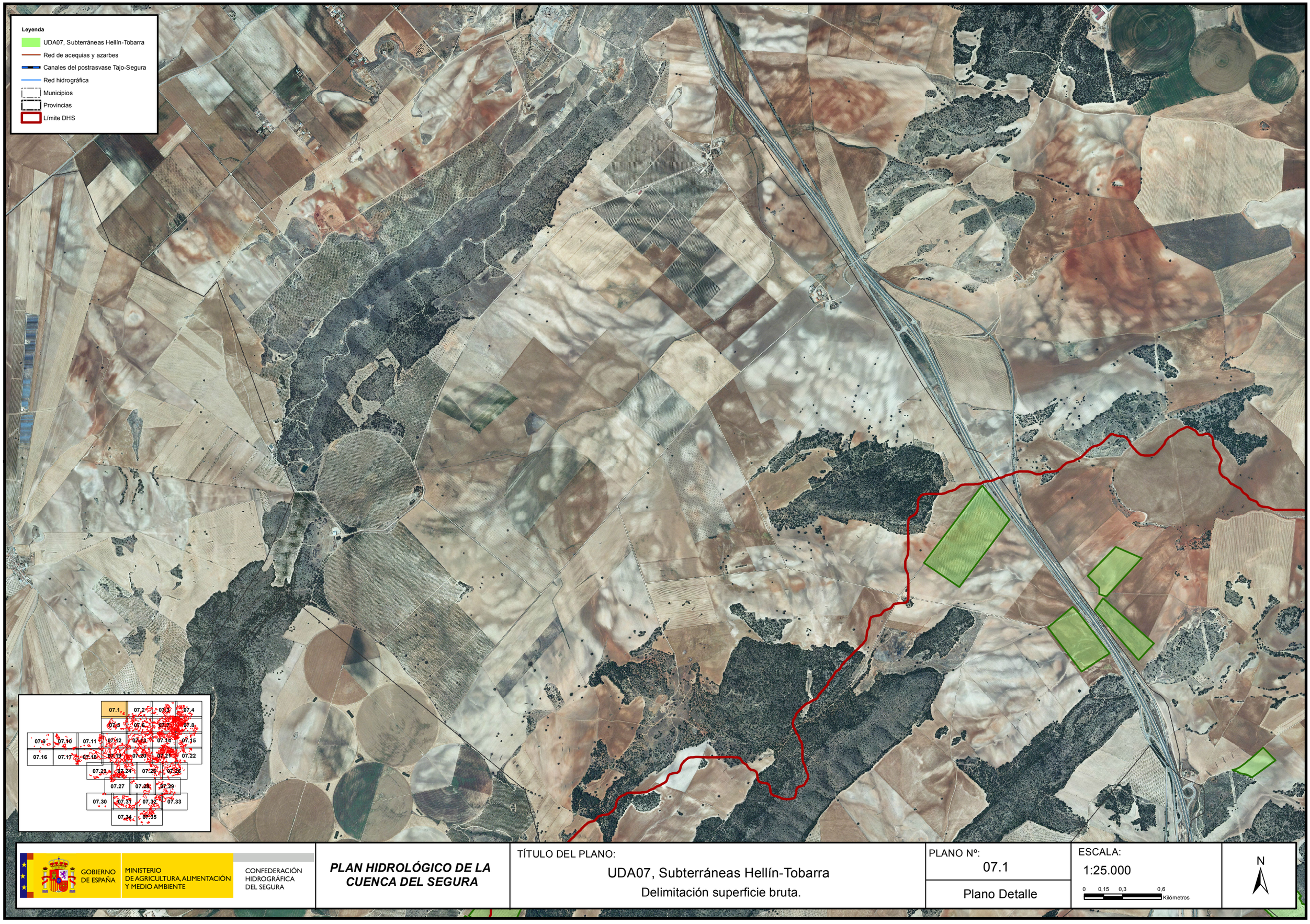

GOBIERNO DE ESPAÑA
MINISTERIO DE AGRICULTURA, ALIMENTACIÓN Y MEDIO AMBIENTE
CONFEDERACIÓN HIDROGRÁFICA DEL SEGURA

PLAN HIDROLÓGICO DE LA CUENCA DEL SEGURA

TÍTULO DEL PLANO:

UDA07, Subterráneas Hellín-Tobarra

Delimitación superficie bruta.

PLANO Nº: 07.1

Plano Detalle

ESCALA: 1:25.000

GOBIERNO DE ESPAÑA

MINISTERIO DE AGRICULTURA, ALIMENTACIÓN Y MEDIO AMBIENTE

CONFEDERACIÓN HIDROGRÁFICA DEL SEGURA

PLAN HIDROLÓGICO DE LA CUENCA DEL SEGURA

TÍTULO DEL PLANO:

UDA07, Subterráneas Hellín-Tobarra

Delimitación superficie bruta.

PLANO Nº: 07.2

Plano Detalle

ESCALA: 1:25.000

0 0,15 0,3 0,6 Kilómetros

N



GOBIERNO DE ESPAÑA

MINISTERIO DE AGRICULTURA, ALIMENTACIÓN Y MEDIO AMBIENTE

CONFEDERACIÓN HIDROGRÁFICA DEL SEGURA

PLAN HIDROLÓGICO DE LA CUENCA DEL SEGURA

TÍTULO DEL PLANO:

UDA07, Subterráneas Hellín-Tobarra

Delimitación superficie bruta.

PLANO Nº: 07.3

Plano Detalle

ESCALA: 1:25.000

0 0,15 0,3 0,6 Kilómetros

N

GOBIERNO DE ESPAÑA

MINISTERIO DE AGRICULTURA, ALIMENTACIÓN Y MEDIO AMBIENTE

CONFEDERACIÓN HIDROGRÁFICA DEL SEGURA

PLAN HIDROLÓGICO DE LA CUENCA DEL SEGURA

TÍTULO DEL PLANO:

UDA07, Subterráneas Hellín-Tobarra

Delimitación superficie bruta.

PLANO Nº: 07.4

Plano Detalle

ESCALA: 1:25.000

0 0,15 0,3 0,6 Kilómetros

N

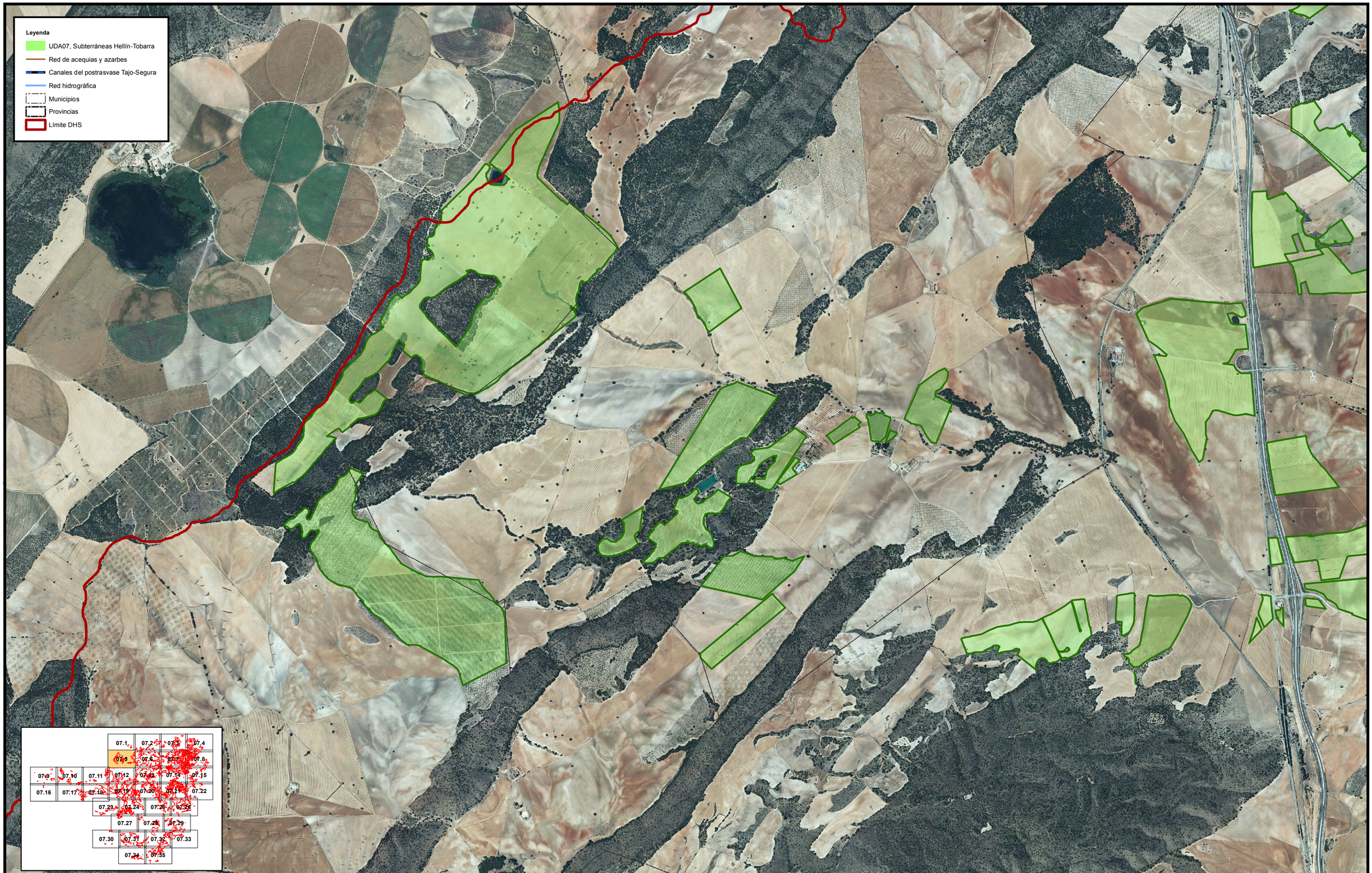

GOBIERNO DE ESPAÑA

MINISTERIO DE AGRICULTURA, ALIMENTACIÓN Y MEDIO AMBIENTE

CONFEDERACIÓN HIDROGRÁFICA DEL SEGURA

PLAN HIDROLÓGICO DE LA CUENCA DEL SEGURA

TÍTULO DEL PLANO:

UDA07, Subterráneas Hellín-Tobarra

Delimitación superficie bruta.

PLANO Nº: 07.5

Plano Detalle

ESCALA: 1:25.000

0 0,15 0,3 0,6 Kilómetros

N

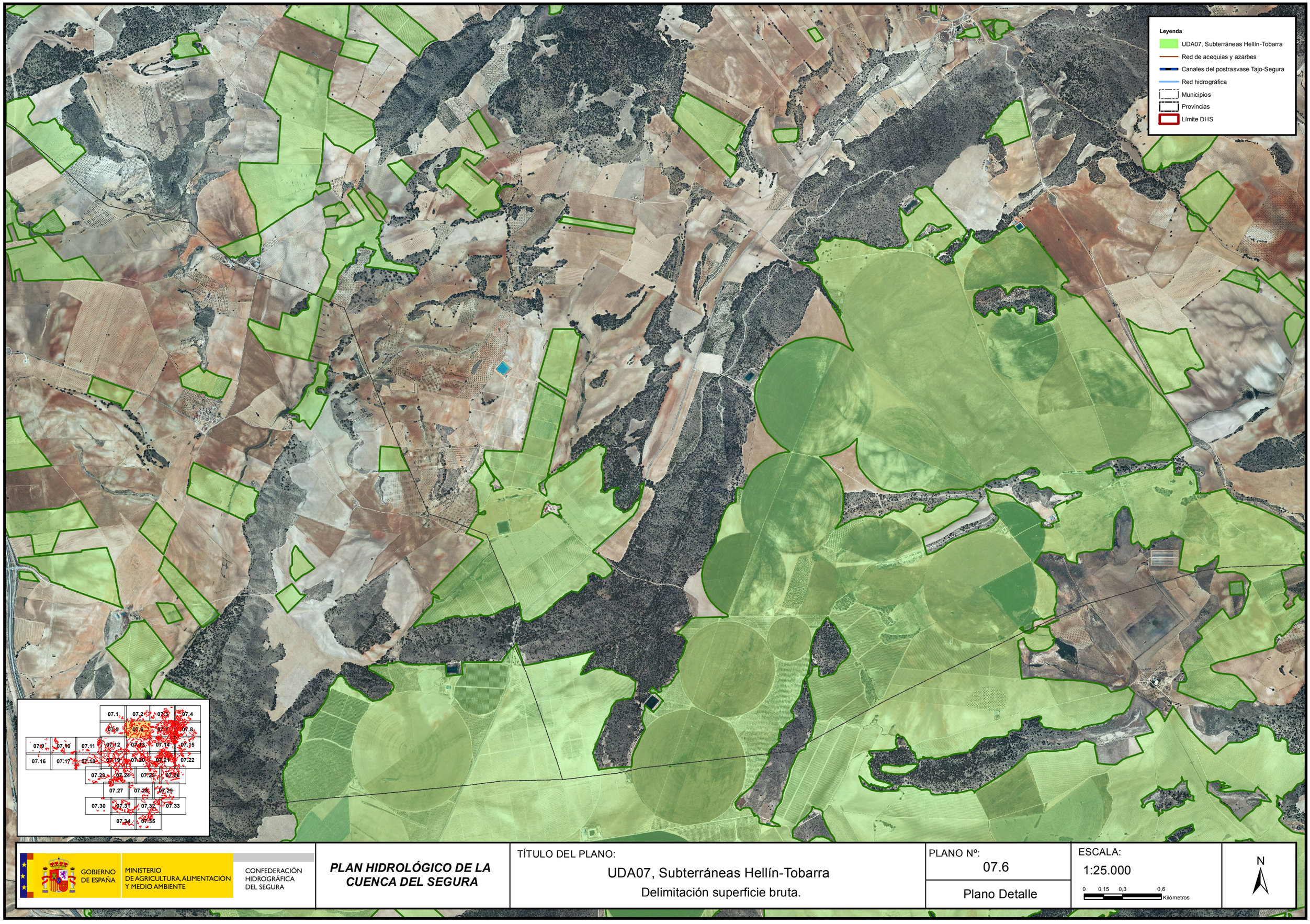

GOBIERNO DE ESPAÑA
MINISTERIO DE AGRICULTURA, ALIMENTACIÓN Y MEDIO AMBIENTE
CONFEDERACIÓN HIDROGRÁFICA DEL SEGURA

PLAN HIDROLÓGICO DE LA CUENCA DEL SEGURA

TÍTULO DEL PLANO:

UDA07, Subterráneas Hellín-Tobarra

Delimitación superficie bruta.

PLANO Nº: 07.6

Plano Detalle

ESCALA: 1:25.000

0 0,15 0,3 0,6 Kilómetros

N

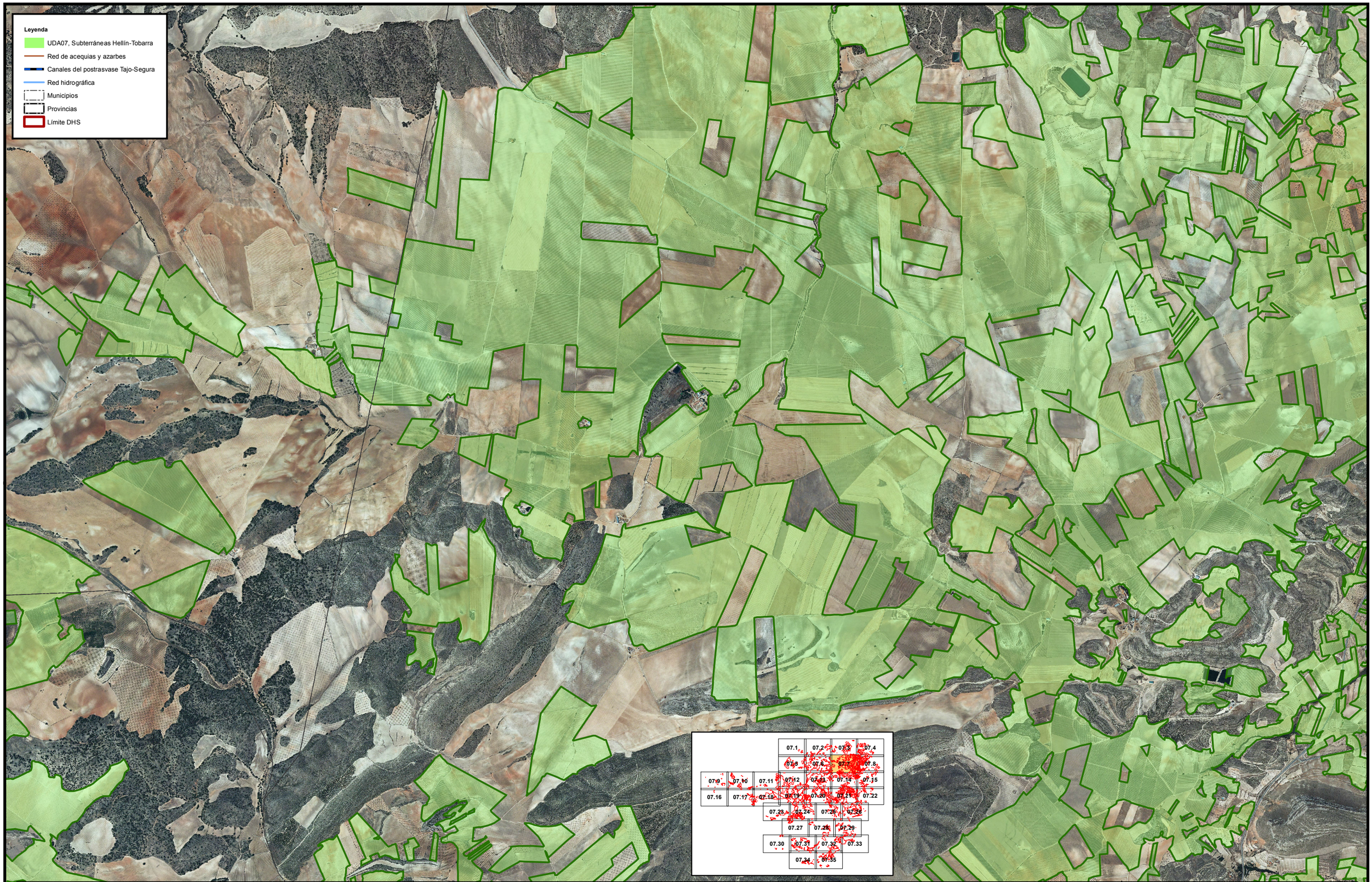

GOBIERNO DE ESPAÑA

MINISTERIO DE AGRICULTURA, ALIMENTACIÓN Y MEDIO AMBIENTE

CONFEDERACIÓN HIDROGRÁFICA DEL SEGURA

PLAN HIDROLÓGICO DE LA CUENCA DEL SEGURA

TÍTULO DEL PLANO:

UDA07, Subterráneas Hellín-Tobarra

Delimitación superficie bruta.

PLANO Nº: 07.7

Plano Detalle

ESCALA: 1:25.000

0 0,15 0,3 0,6 Kilómetros

N



GOBIERNO DE ESPAÑA
MINISTERIO DE AGRICULTURA, ALIMENTACIÓN Y MEDIO AMBIENTE
CONFEDERACIÓN HIDROGRÁFICA DEL SEGURA

PLAN HIDROLÓGICO DE LA CUENCA DEL SEGURA

TÍTULO DEL PLANO:

UDA07, Subterráneas Hellín-Tobarra

Delimitación superficie bruta.

PLANO Nº: 07.8

Plano Detalle

ESCALA: 1:25.000

0 0,15 0,3 0,6 Kilómetros

N

GOBIERNO DE ESPAÑA
MINISTERIO DE AGRICULTURA, ALIMENTACIÓN Y MEDIO AMBIENTE
CONFEDERACIÓN HIDROGRÁFICA DEL SEGURA

PLAN HIDROLÓGICO DE LA CUENCA DEL SEGURA

TÍTULO DEL PLANO:

UDA07, Subterráneas Hellín-Tobarra

Delimitación superficie bruta.

PLANO Nº: 07.9

Plano Detalle

ESCALA: 1:25.000

0 0,15 0,3 0,6 Kilómetros

N

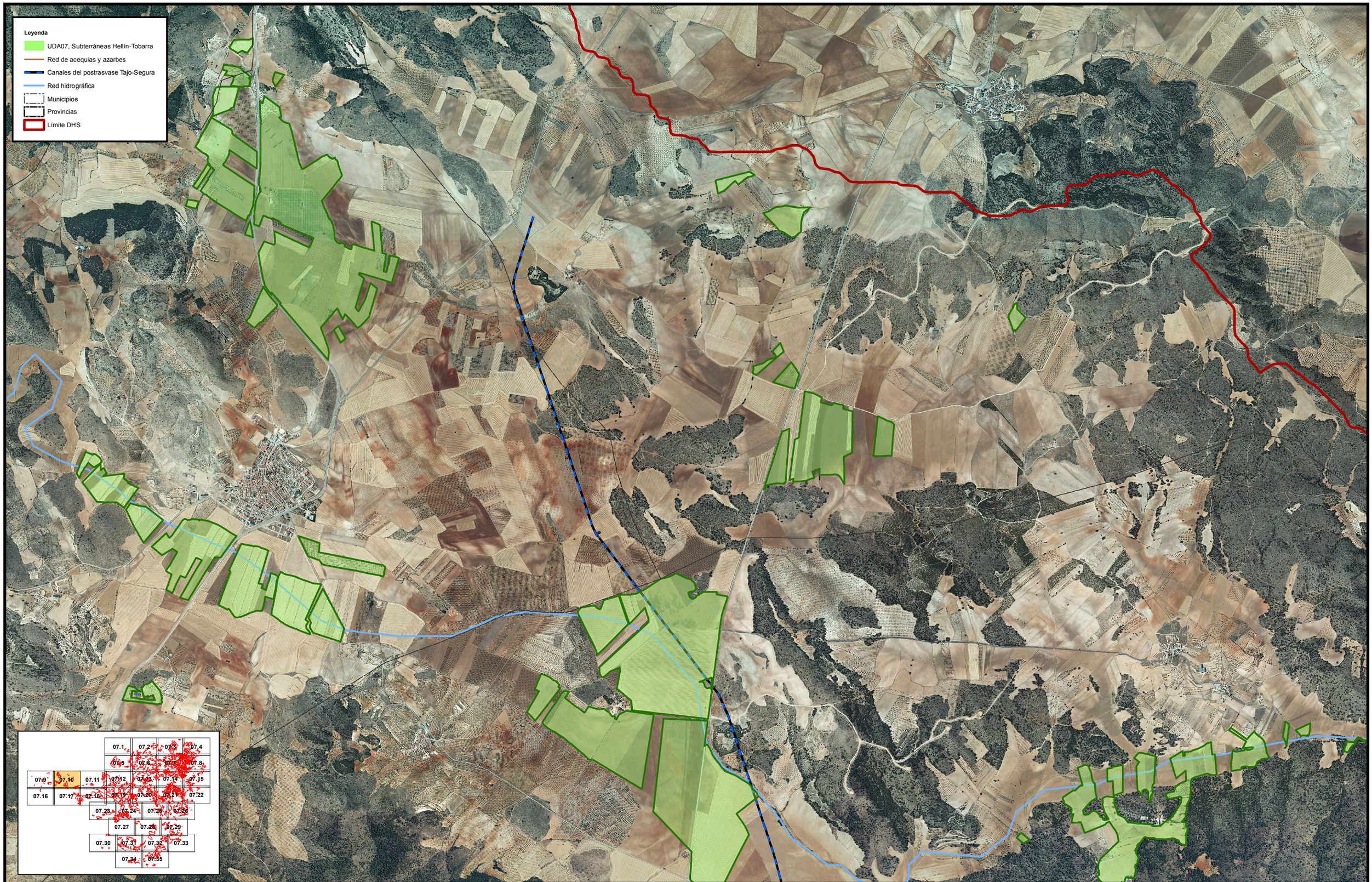

GOBIERNO DE ESPAÑA

MINISTERIO DE AGRICULTURA, ALIMENTACIÓN Y MEDIO AMBIENTE

CONFEDERACIÓN HIDROGRÁFICA DEL SEGURA

PLAN HIDROLÓGICO DE LA CUENCA DEL SEGURA

TÍTULO DEL PLANO:

UDA07, Subterráneas Hellín-Tobarra

Delimitación superficie bruta.

PLANO Nº: 07.10

Plano Detalle

ESCALA: 1:25.000

0 0,15 0,3 0,6 Kilómetros

N

GOBIERNO DE ESPAÑA
MINISTERIO DE AGRICULTURA, ALIMENTACIÓN Y MEDIO AMBIENTE
CONFEDERACIÓN HIDROGRÁFICA DEL SEGURA

PLAN HIDROLÓGICO DE LA CUENCA DEL SEGURA

TÍTULO DEL PLANO:

UDA07, Subterráneas Hellín-Tobarra

Delimitación superficie bruta.

PLANO Nº: 07.11

Plano Detalle

ESCALA: 1:25.000

0 0,15 0,3 0,6 Kilómetros

N

GOBIERNO DE ESPAÑA
MINISTERIO DE AGRICULTURA, ALIMENTACIÓN Y MEDIO AMBIENTE
CONFEDERACIÓN HIDROGRÁFICA DEL SEGURA

PLAN HIDROLÓGICO DE LA CUENCA DEL SEGURA

TÍTULO DEL PLANO:

UDA07, Subterráneas Hellín-Tobarra

Delimitación superficie bruta.

PLANO Nº: 07.12

Plano Detalle

ESCALA: 1:25.000

0 0,15 0,3 0,6 Kilómetros

N

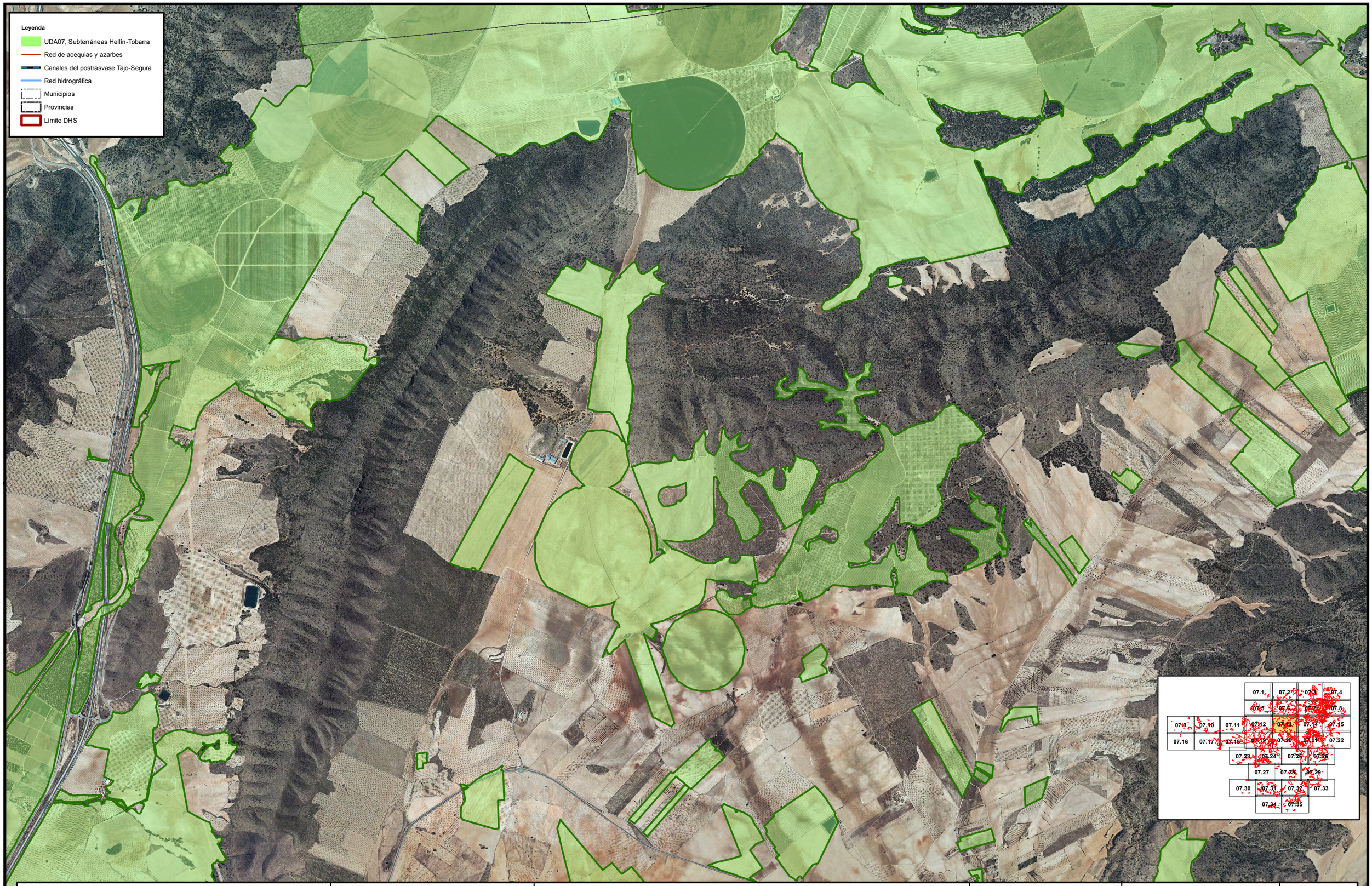

GOBIERNO DE ESPAÑA

MINISTERIO DE AGRICULTURA, ALIMENTACIÓN Y MEDIO AMBIENTE

CONFEDERACIÓN HIDROGRÁFICA DEL SEGURA

PLAN HIDROLÓGICO DE LA CUENCA DEL SEGURA

TÍTULO DEL PLANO:

UDA07, Subterráneas Hellín-Tobarra

Delimitación superficie bruta.

PLANO Nº:

07.13

Plano Detalle

ESCALA:

1:25.000

0 0,15 0,3 0,6 Kilómetros

N



GOBIERNO DE ESPAÑA

MINISTERIO DE AGRICULTURA, ALIMENTACIÓN Y MEDIO AMBIENTE

CONFEDERACIÓN HIDROGRÁFICA DEL SEGURA

PLAN HIDROLÓGICO DE LA CUENCA DEL SEGURA

TÍTULO DEL PLANO:

UDA07, Subterráneas Hellín-Tobarra

Delimitación superficie bruta.

PLANO Nº:

07.14

Plano Detalle

ESCALA:

1:25.000

0 0,15 0,3 0,6 Kilómetros

N



GOBIERNO DE ESPAÑA

MINISTERIO DE AGRICULTURA, ALIMENTACIÓN Y MEDIO AMBIENTE

CONFEDERACIÓN HIDROGRÁFICA DEL SEGURA

PLAN HIDROLÓGICO DE LA CUENCA DEL SEGURA

TÍTULO DEL PLANO:

UDA07, Subterráneas Hellín-Tobarra

Delimitación superficie bruta.

PLANO Nº:

07.15

Plano Detalle

ESCALA:

1:25.000

0 0,15 0,3 0,6 Kilómetros

N

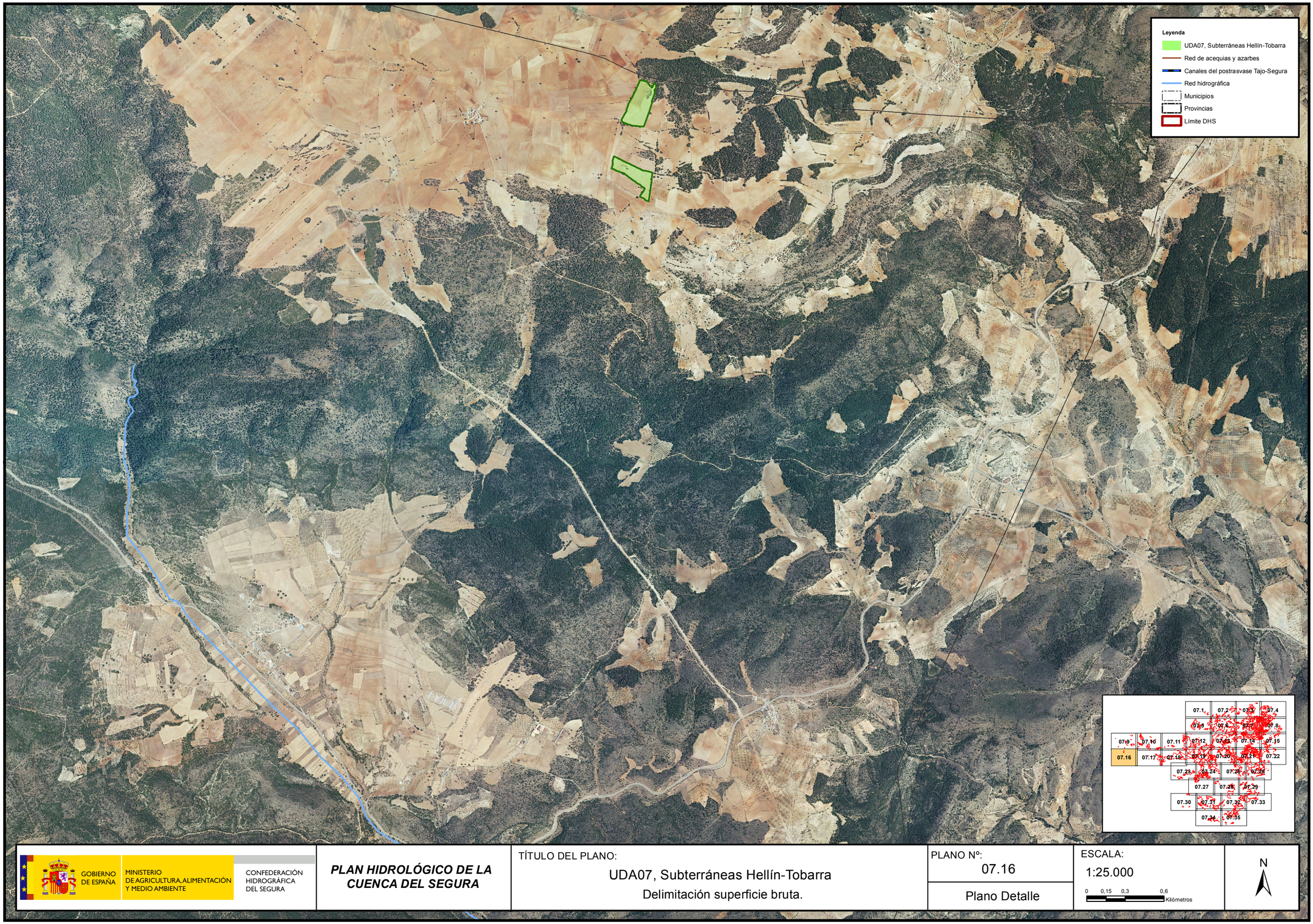

GOBIERNO DE ESPAÑA
MINISTERIO DE AGRICULTURA, ALIMENTACIÓN Y MEDIO AMBIENTE
CONFEDERACIÓN HIDROGRÁFICA DEL SEGURA

PLAN HIDROLÓGICO DE LA CUENCA DEL SEGURA

TÍTULO DEL PLANO:

UDA07, Subterráneas Hellín-Tobarra

Delimitación superficie bruta.

PLANO Nº: 07.16

Plano Detalle

ESCALA: 1:25.000

0 0,15 0,3 0,6 Kilómetros

N



GOBIERNO DE ESPAÑA

MINISTERIO DE AGRICULTURA, ALIMENTACIÓN Y MEDIO AMBIENTE

CONFEDERACIÓN HIDROGRÁFICA DEL SEGURA

PLAN HIDROLÓGICO DE LA CUENCA DEL SEGURA

TÍTULO DEL PLANO:

UDA07, Subterráneas Hellín-Tobarra

Delimitación superficie bruta.

PLANO Nº:

07.17

Plano Detalle

ESCALA:

1:25.000

0 0,15 0,3 0,6 Kilómetros

N

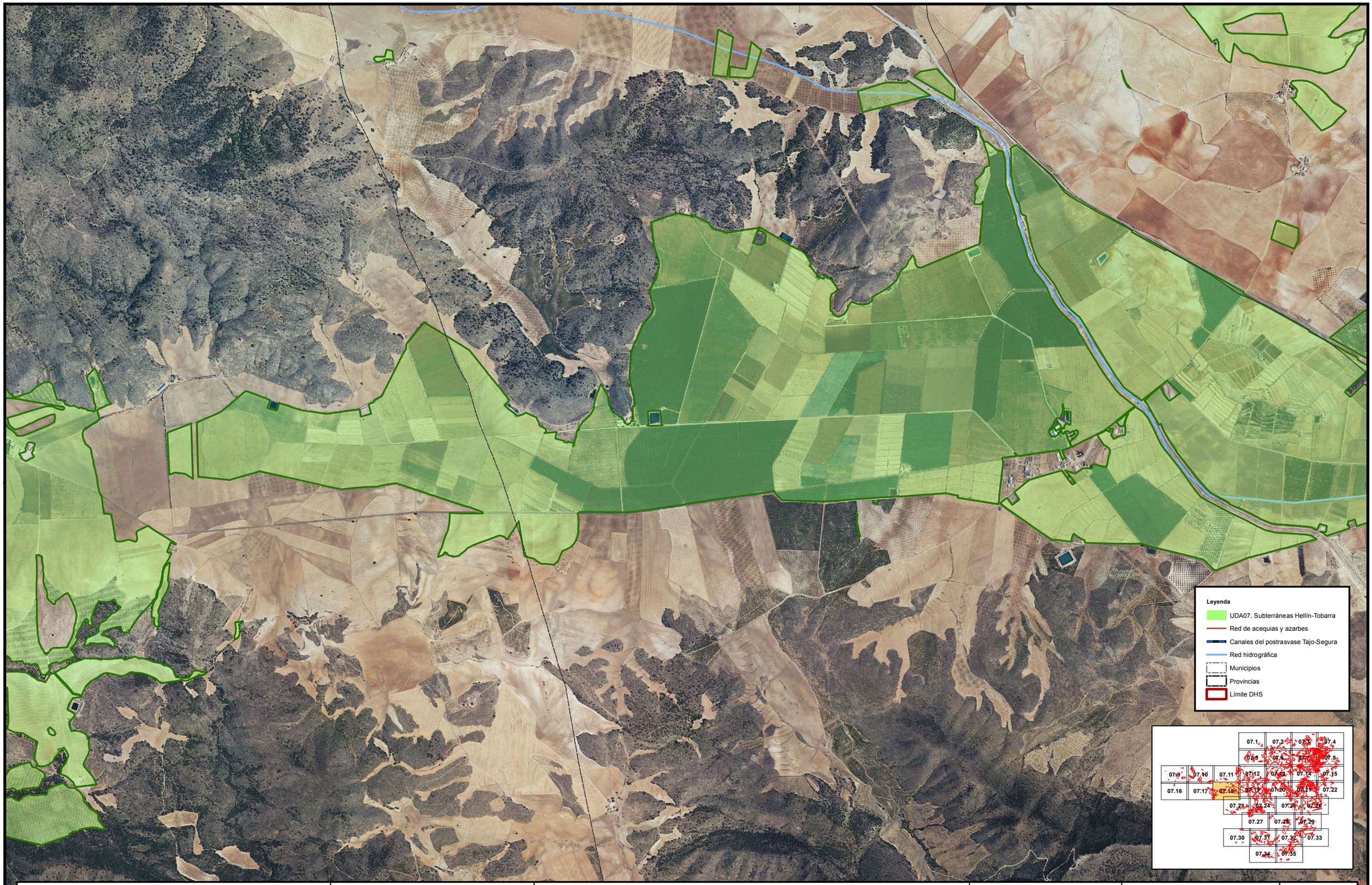

GOBIERNO DE ESPAÑA

MINISTERIO DE AGRICULTURA, ALIMENTACIÓN Y MEDIO AMBIENTE

CONFEDERACIÓN HIDROGRÁFICA DEL SEGURA

PLAN HIDROLÓGICO DE LA CUENCA DEL SEGURA

TÍTULO DEL PLANO:

UDA07, Subterráneas Hellín-Tobarra

Delimitación superficie bruta.

PLANO Nº: 07.18

Plano Detalle

ESCALA: 1:25.000

0 0,15 0,3 0,6 Kilómetros

N

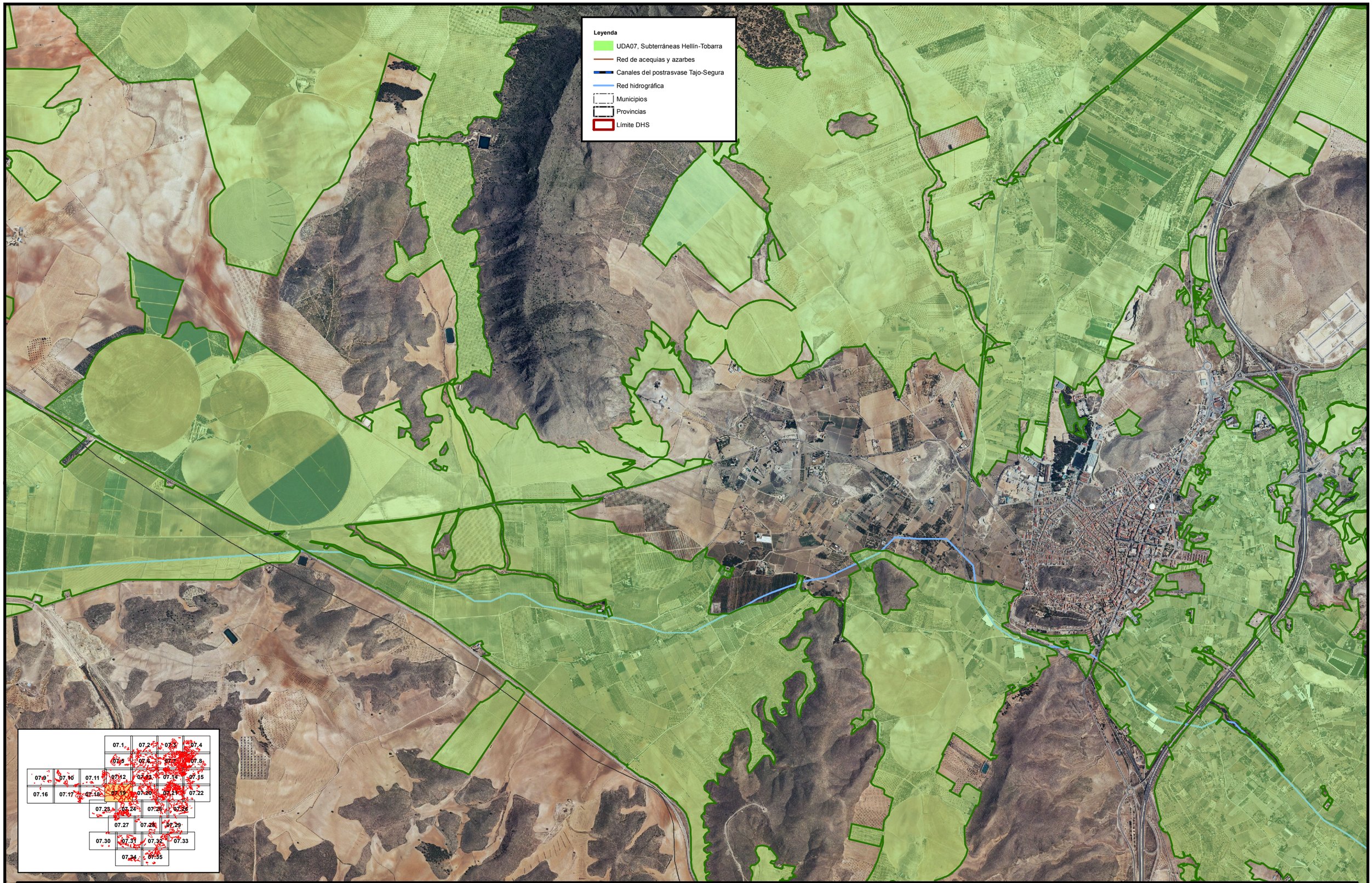

GOBIERNO DE ESPAÑA

MINISTERIO DE AGRICULTURA, ALIMENTACIÓN Y MEDIO AMBIENTE

CONFEDERACIÓN HIDROGRÁFICA DEL SEGURA

PLAN HIDROLÓGICO DE LA CUENCA DEL SEGURA

TÍTULO DEL PLANO:

UDA07, Subterráneas Hellín-Tobarra

Delimitación superficie bruta.

PLANO Nº: 07.19

Plano Detalle

ESCALA: 1:25.000

0 0,15 0,3 0,6 Kilómetros

N

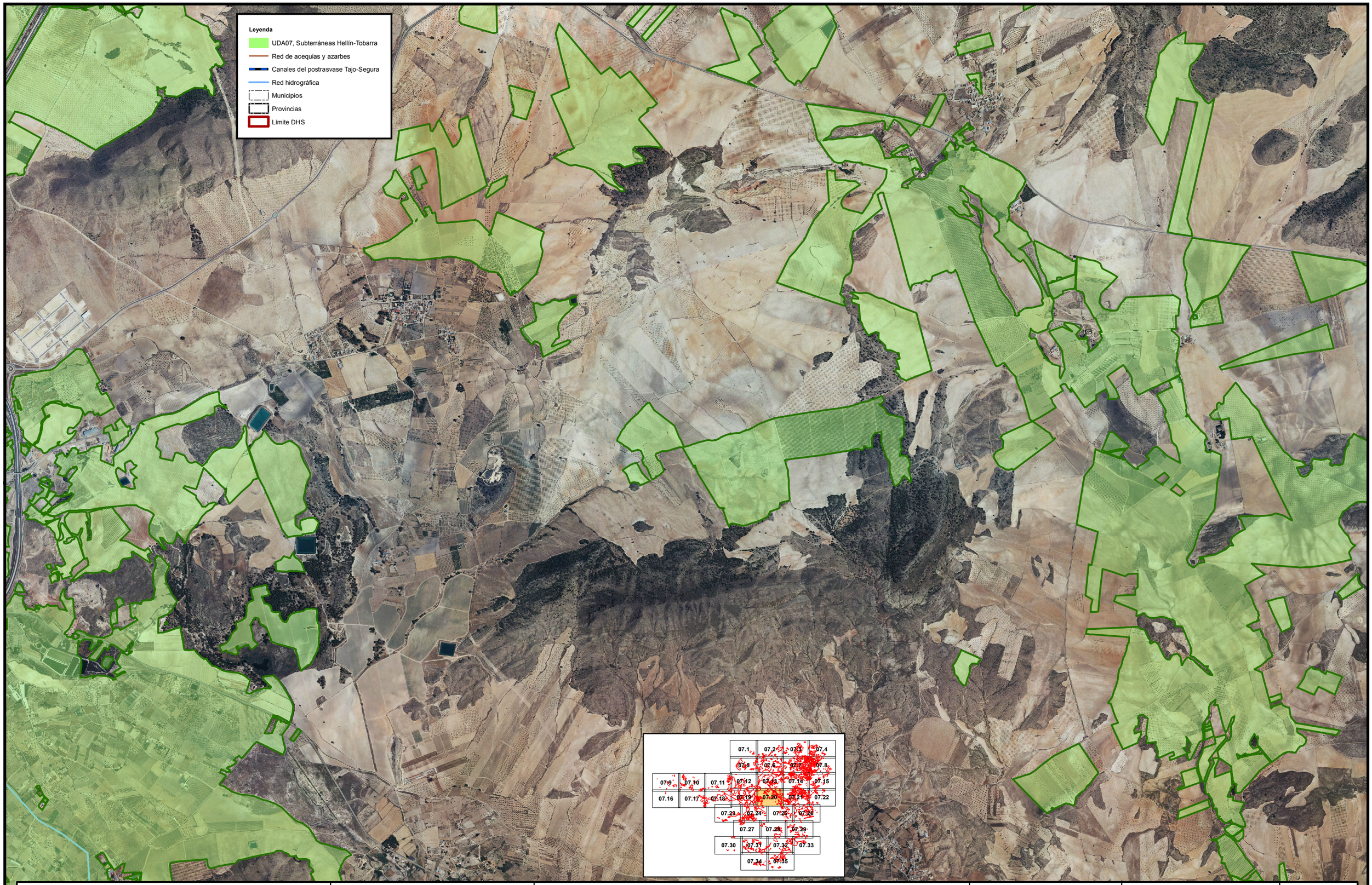

GOBIERNO DE ESPAÑA
MINISTERIO DE AGRICULTURA, ALIMENTACIÓN Y MEDIO AMBIENTE
CONFEDERACIÓN HIDROGRÁFICA DEL SEGURA

PLAN HIDROLÓGICO DE LA CUENCA DEL SEGURA

TÍTULO DEL PLANO:

UDA07, Subterráneas Hellín-Tobarra

Delimitación superficie bruta.

PLANO Nº: 07.20

Plano Detalle

ESCALA: 1:25.000

0 0,15 0,3 0,6 Kilómetros

N

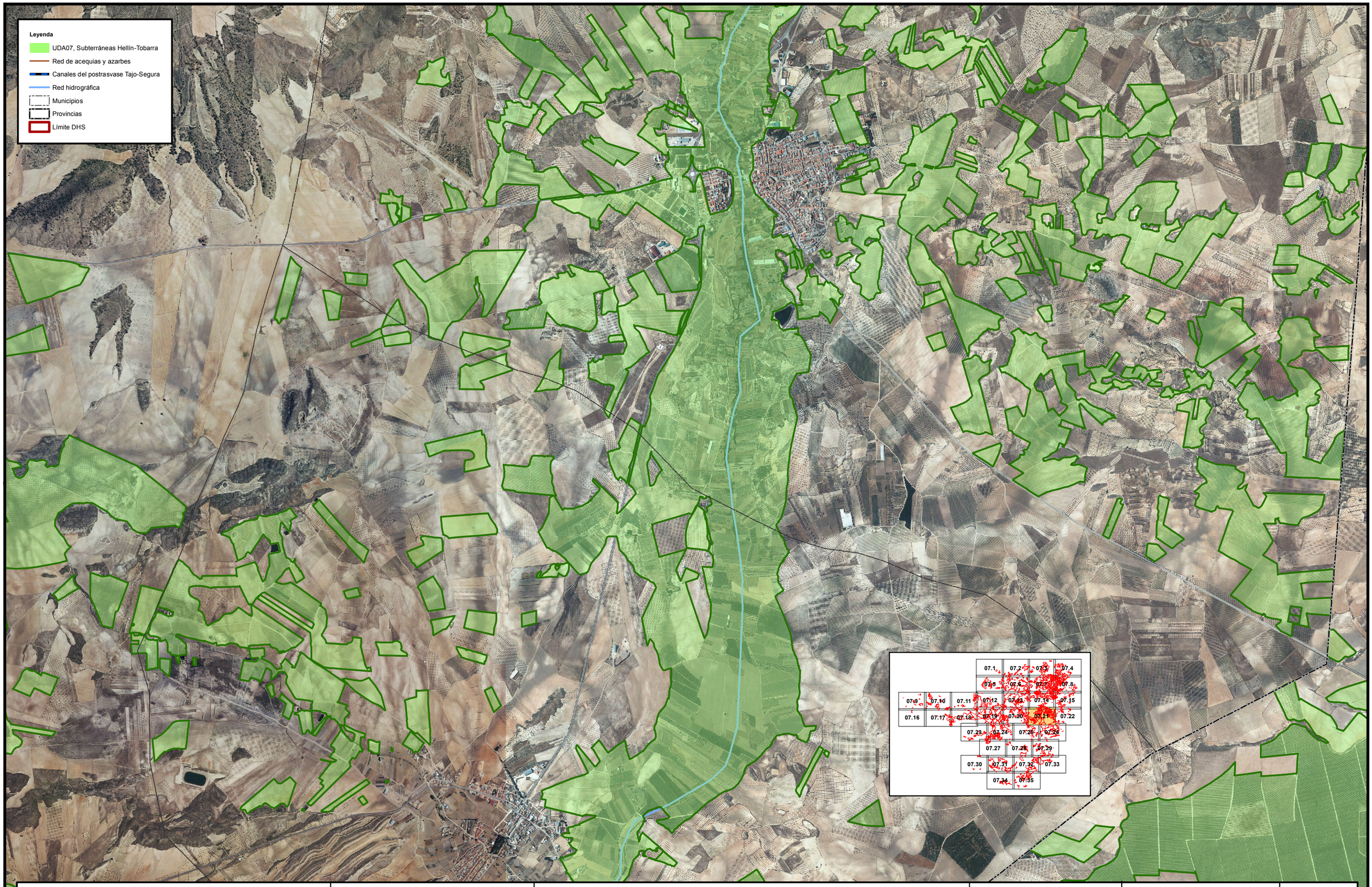

GOBIERNO DE ESPAÑA

MINISTERIO DE AGRICULTURA, ALIMENTACIÓN Y MEDIO AMBIENTE

CONFEDERACIÓN HIDROGRÁFICA DEL SEGURA

PLAN HIDROLÓGICO DE LA CUENCA DEL SEGURA

TÍTULO DEL PLANO:

UDA07, Subterráneas Hellín-Tobarra

Delimitación superficie bruta.

PLANO Nº:

07.21

Plano Detalle

ESCALA:

1:25.000

0 0,15 0,3 0,6 Kilómetros

N



GOBIERNO DE ESPAÑA

MINISTERIO DE AGRICULTURA, ALIMENTACIÓN Y MEDIO AMBIENTE

CONFEDERACIÓN HIDROGRÁFICA DEL SEGURA

PLAN HIDROLÓGICO DE LA CUENCA DEL SEGURA

TÍTULO DEL PLANO:

UDA07, Subterráneas Hellín-Tobarra

Delimitación superficie bruta.

PLANO Nº:

07.22

Plano Detalle

ESCALA:

1:25.000

0 0,15 0,3 0,6 Kilómetros

N



GOBIERNO DE ESPAÑA

MINISTERIO DE AGRICULTURA, ALIMENTACIÓN Y MEDIO AMBIENTE

CONFEDERACIÓN HIDROGRÁFICA DEL SEGURA

PLAN HIDROLÓGICO DE LA CUENCA DEL SEGURA

TÍTULO DEL PLANO:

UDA07, Subterráneas Hellín-Tobarra

Delimitación superficie bruta.

PLANO Nº: 07.23

Plano Detalle

ESCALA: 1:25.000

0 0,15 0,3 0,6 Kilómetros

N

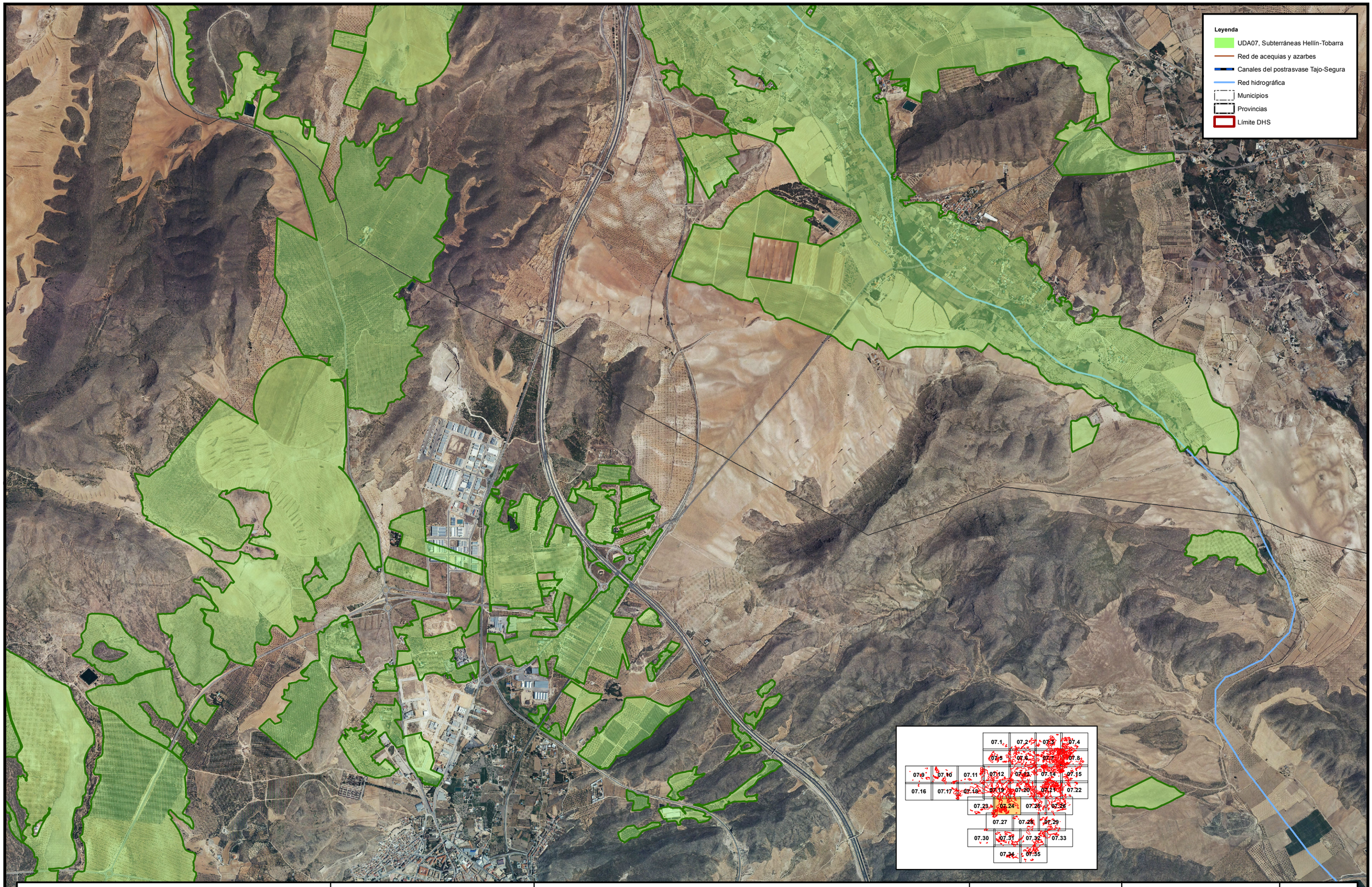

GOBIERNO DE ESPAÑA

MINISTERIO DE AGRICULTURA, ALIMENTACIÓN Y MEDIO AMBIENTE

CONFEDERACIÓN HIDROGRÁFICA DEL SEGURA

PLAN HIDROLÓGICO DE LA CUENCA DEL SEGURA

TÍTULO DEL PLANO:

UDA07, Subterráneas Hellín-Tobarra

Delimitación superficie bruta.

PLANO Nº: 07.24

Plano Detalle

ESCALA: 1:25.000

0 0,15 0,3 0,6 Kilómetros

N



GOBIERNO DE ESPAÑA
MINISTERIO DE AGRICULTURA, ALIMENTACIÓN Y MEDIO AMBIENTE
CONFEDERACIÓN HIDROGRÁFICA DEL SEGURA

PLAN HIDROLÓGICO DE LA CUENCA DEL SEGURA

TÍTULO DEL PLANO:

UDA07, Subterráneas Hellín-Tobarra

Delimitación superficie bruta.

PLANO Nº: 07.25

Plano Detalle

ESCALA: 1:25.000

0 0,15 0,3 0,6 Kilómetros

N

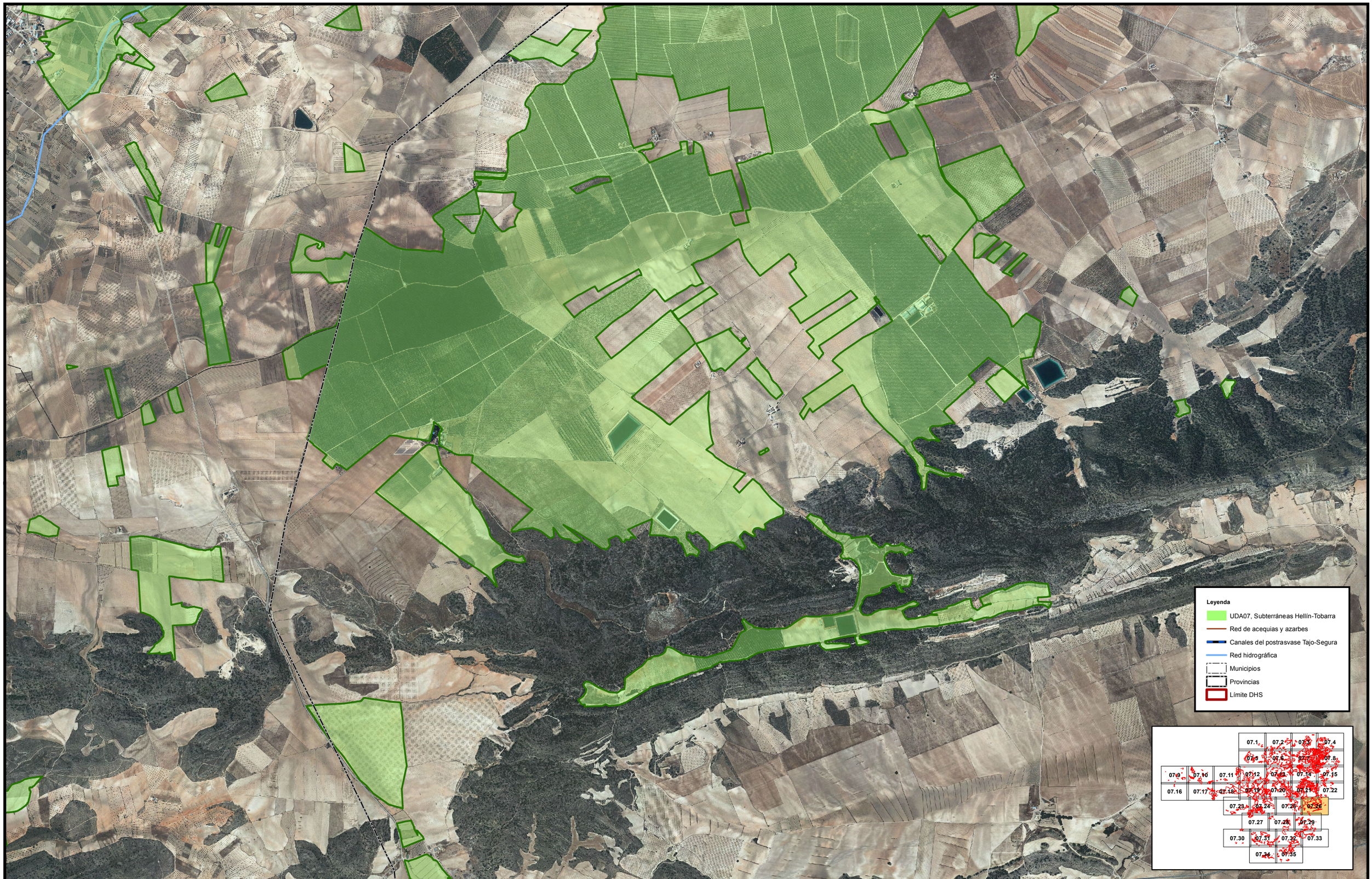

GOBIERNO DE ESPAÑA

MINISTERIO DE AGRICULTURA, ALIMENTACIÓN Y MEDIO AMBIENTE

CONFEDERACIÓN HIDROGRÁFICA DEL SEGURA

PLAN HIDROLÓGICO DE LA CUENCA DEL SEGURA

TÍTULO DEL PLANO:

UDA07, Subterráneas Hellín-Tobarra

Delimitación superficie bruta.

PLANO Nº: 07.26

Plano Detalle

ESCALA: 1:25.000

0 0,15 0,3 0,6 Kilómetros

N

GOBIERNO DE ESPAÑA

MINISTERIO DE AGRICULTURA, ALIMENTACIÓN Y MEDIO AMBIENTE

CONFEDERACIÓN HIDROGRÁFICA DEL SEGURA

PLAN HIDROLÓGICO DE LA CUENCA DEL SEGURA

TÍTULO DEL PLANO:

UDA07, Subterráneas Hellín-Tobarra

Delimitación superficie bruta.

PLANO Nº:

07.27

Plano Detalle

ESCALA:

1:25.000

0 0,15 0,3 0,6 Kilómetros

N



GOBIERNO DE ESPAÑA

MINISTERIO DE AGRICULTURA, ALIMENTACIÓN Y MEDIO AMBIENTE

CONFEDERACIÓN HIDROGRÁFICA DEL SEGURA

PLAN HIDROLÓGICO DE LA CUENCA DEL SEGURA

TÍTULO DEL PLANO:

UDA07, Subterráneas Hellín-Tobarra

Delimitación superficie bruta.

PLANO Nº:

07.28

Plano Detalle

ESCALA:

1:25.000

0 0,15 0,3 0,6 Kilómetros

N

GOBIERNO DE ESPAÑA

MINISTERIO DE AGRICULTURA, ALIMENTACIÓN Y MEDIO AMBIENTE

CONFEDERACIÓN HIDROGRÁFICA DEL SEGURA

PLAN HIDROLÓGICO DE LA CUENCA DEL SEGURA

TÍTULO DEL PLANO:

UDA07, Subterráneas Hellín-Tobarra

Delimitación superficie bruta.

PLANO Nº:

07.29

Plano Detalle

ESCALA:

1:25.000

0 0,15 0,3 0,6 Kilómetros

N

GOBIERNO DE ESPAÑA

MINISTERIO DE AGRICULTURA, ALIMENTACIÓN Y MEDIO AMBIENTE

CONFEDERACIÓN HIDROGRÁFICA DEL SEGURA

PLAN HIDROLÓGICO DE LA CUENCA DEL SEGURA

TÍTULO DEL PLANO:

UDA07, Subterráneas Hellín-Tobarra

Delimitación superficie bruta.

PLANO Nº:

07.30

Plano Detalle

ESCALA:

1:25.000

0 0,15 0,3 0,6 Kilómetros

N

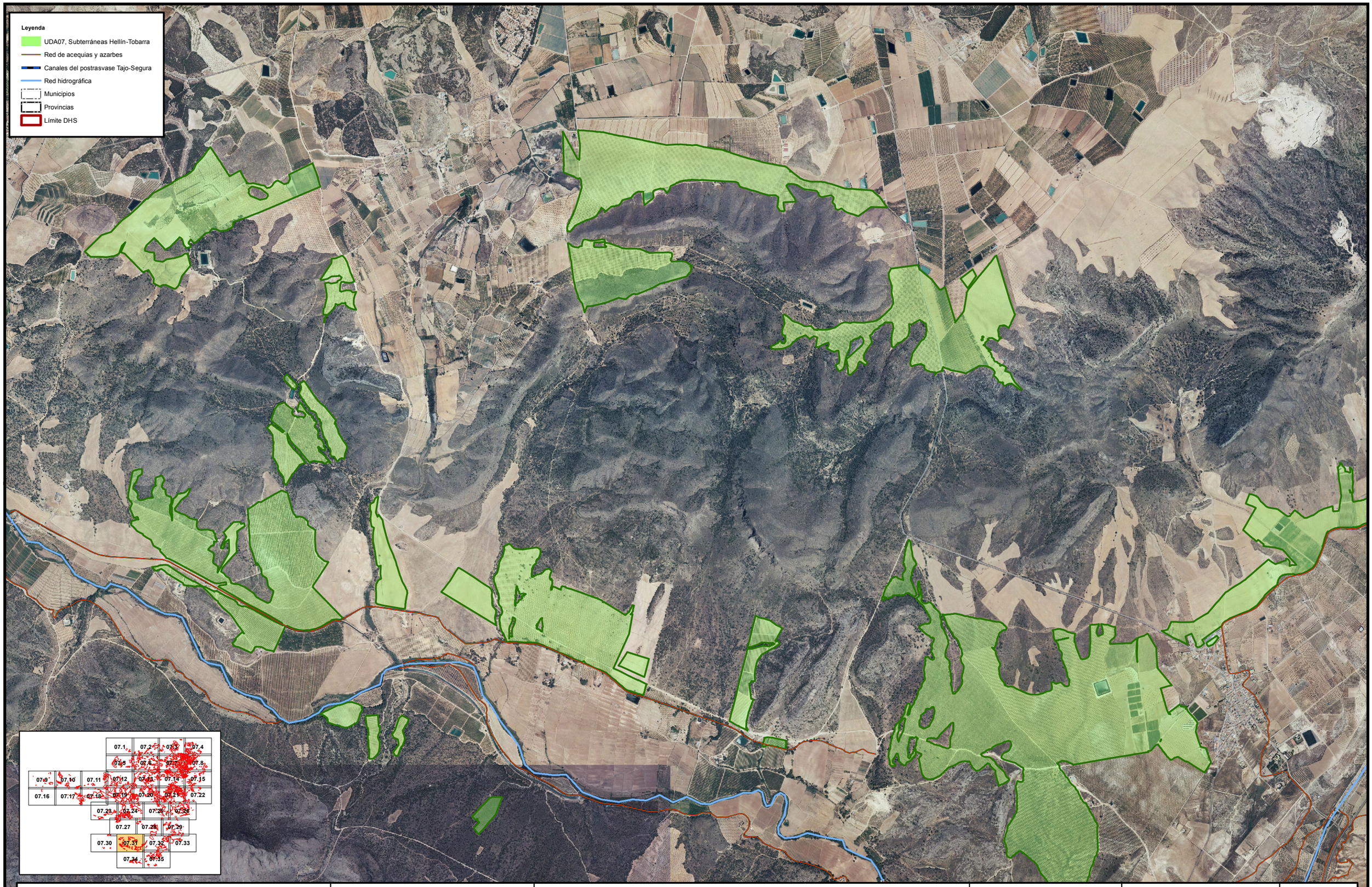

GOBIERNO DE ESPAÑA
MINISTERIO DE AGRICULTURA, ALIMENTACIÓN Y MEDIO AMBIENTE
CONFEDERACIÓN HIDROGRÁFICA DEL SEGURA

PLAN HIDROLÓGICO DE LA CUENCA DEL SEGURA

TÍTULO DEL PLANO:

UDA07, Subterráneas Hellín-Tobarra

Delimitación superficie bruta.

PLANO Nº: 07.31

Plano Detalle

ESCALA: 1:25.000

0 0,15 0,3 0,6 Kilómetros

N

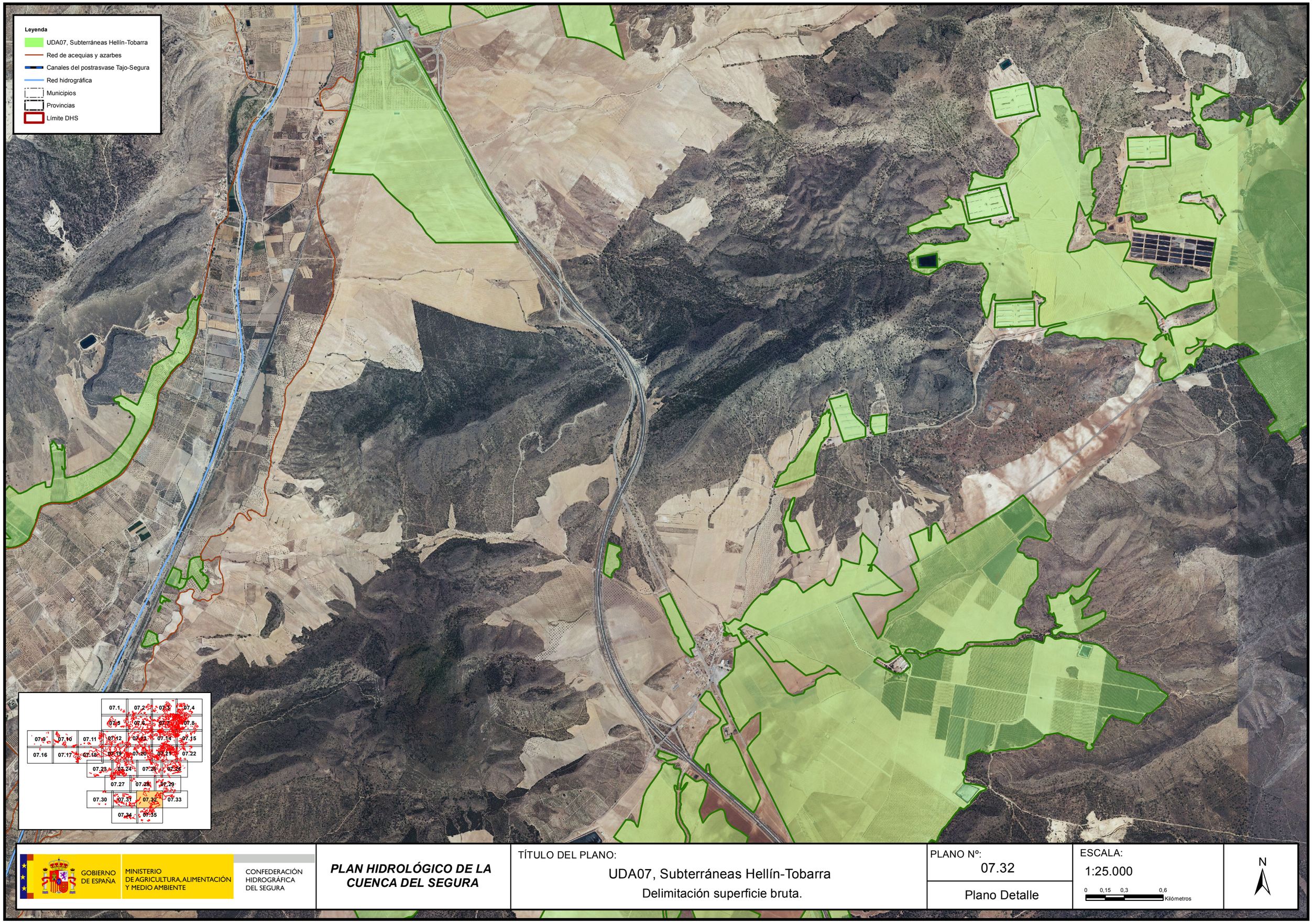

GOBIERNO DE ESPAÑA
MINISTERIO DE AGRICULTURA, ALIMENTACIÓN Y MEDIO AMBIENTE
CONFEDERACIÓN HIDROGRÁFICA DEL SEGURA

PLAN HIDROLÓGICO DE LA CUENCA DEL SEGURA

TÍTULO DEL PLANO:

UDA07, Subterráneas Hellín-Tobarra

Delimitación superficie bruta.

PLANO Nº: 07.32

Plano Detalle

ESCALA: 1:25.000

0 0,15 0,3 0,6 Kilómetros

N



GOBIERNO DE ESPAÑA
MINISTERIO DE AGRICULTURA, ALIMENTACIÓN Y MEDIO AMBIENTE
CONFEDERACIÓN HIDROGRÁFICA DEL SEGURA

PLAN HIDROLÓGICO DE LA CUENCA DEL SEGURA

TÍTULO DEL PLANO:

UDA07, Subterráneas Hellín-Tobarra

Delimitación superficie bruta.

PLANO Nº: 07.33

Plano Detalle

ESCALA: 1:25.000

0 0,15 0,3 0,6 Kilómetros

N



GOBIERNO DE ESPAÑA
MINISTERIO DE AGRICULTURA, ALIMENTACIÓN Y MEDIO AMBIENTE
CONFEDERACIÓN HIDROGRÁFICA DEL SEGURA

PLAN HIDROLÓGICO DE LA CUENCA DEL SEGURA

TÍTULO DEL PLANO:

UDA07, Subterráneas Hellín-Tobarra

Delimitación superficie bruta.

PLANO Nº: 07.34

Plano Detalle

ESCALA: 1:25.000

0 0,15 0,3 0,6 Kilómetros

N

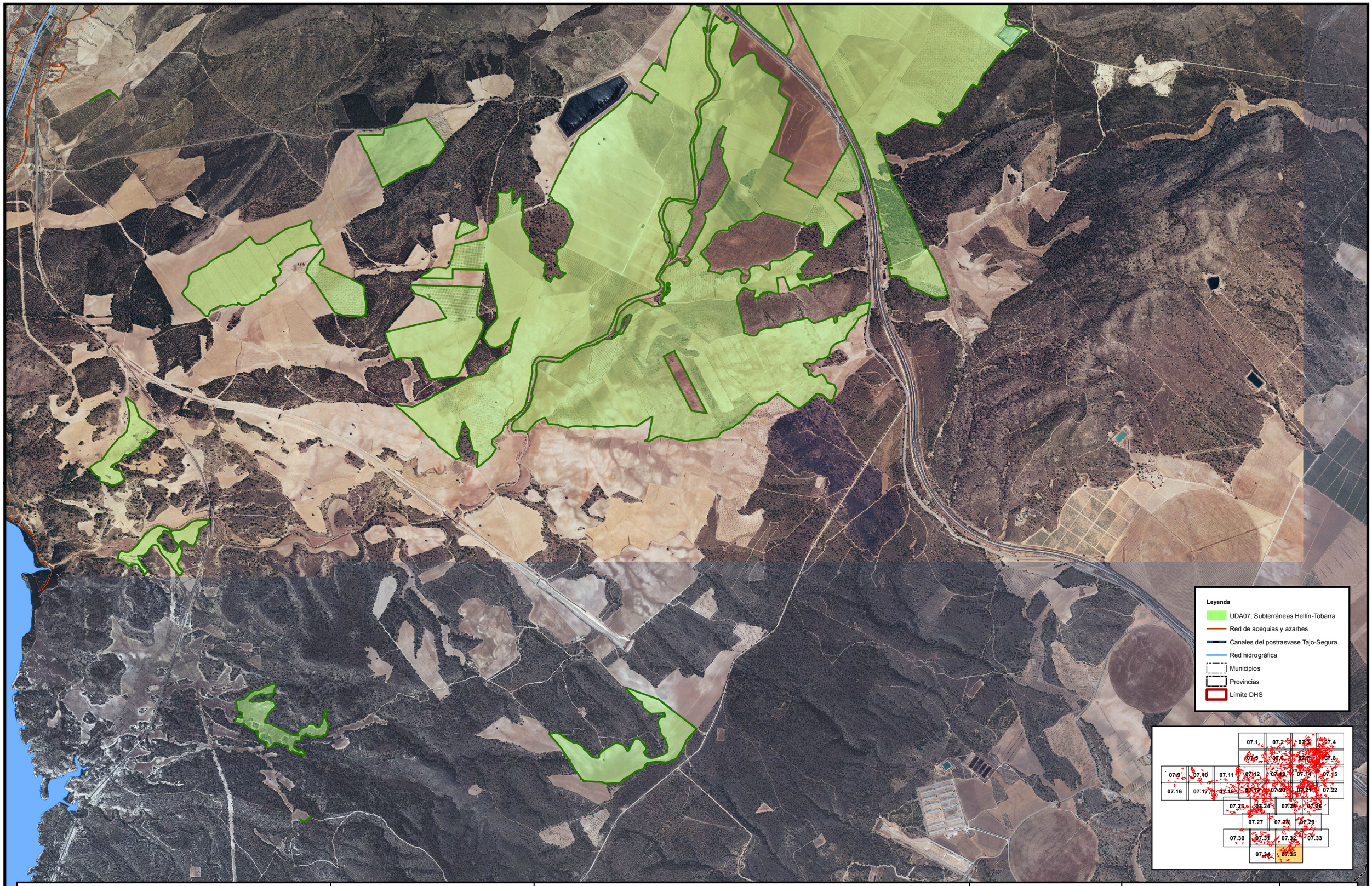

GOBIERNO DE ESPAÑA
MINISTERIO DE AGRICULTURA, ALIMENTACIÓN Y MEDIO AMBIENTE
CONFEDERACIÓN HIDROGRÁFICA DEL SEGURA

PLAN HIDROLÓGICO DE LA CUENCA DEL SEGURA

TÍTULO DEL PLANO:

UDA07, Subterráneas Hellín-Tobarra

Delimitación superficie bruta.

PLANO Nº:

07.35

Plano Detalle

ESCALA:

1:25.000

0 0,15 0,3 0,6 Kilómetros

N