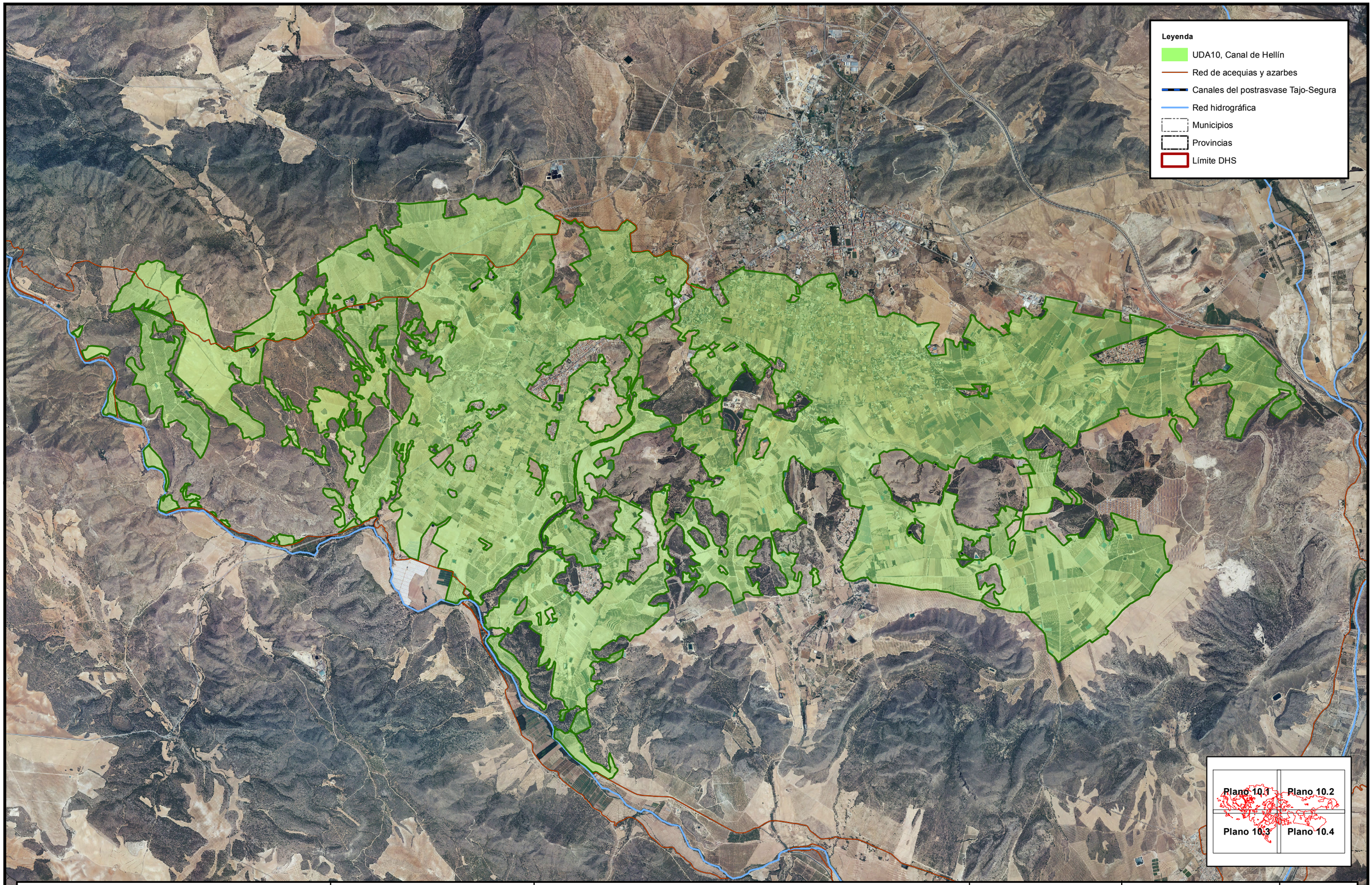

GOBIERNO DE ESPAÑA
MINISTERIO DE AGRICULTURA, ALIMENTACIÓN Y MEDIO AMBIENTE
CONFEDERACIÓN HIDROGRÁFICA DEL SEGURA

PLAN HIDROLÓGICO DE LA CUENCA DEL SEGURA

TÍTULO DEL PLANO:

UDA10, Canal de Hellín

Delimitación superficie bruta.

PLANO Nº: 10.0

Plano General

ESCALA: 1:50.000

0 0,35 0,7 1,4 Kilómetros

N

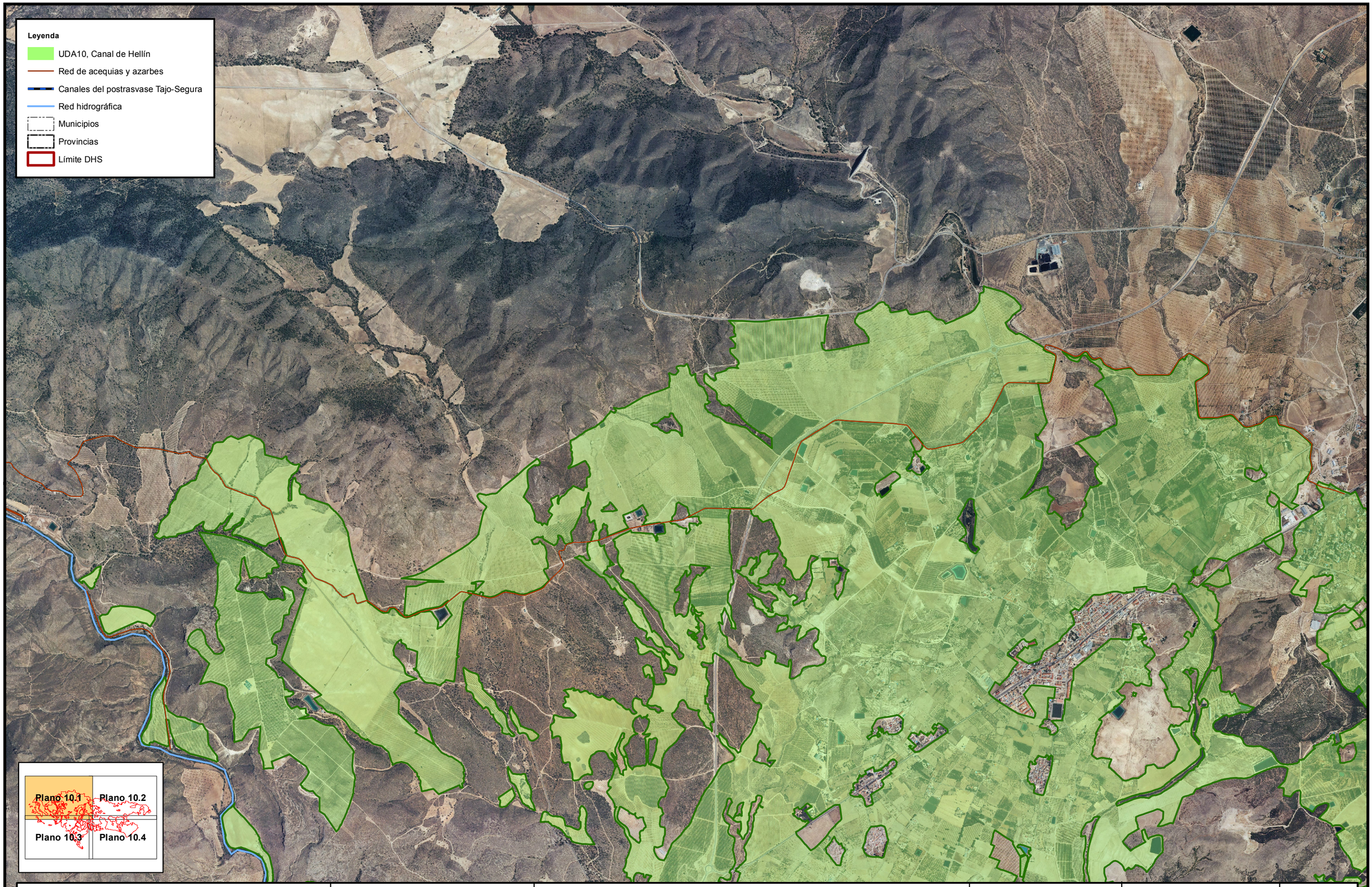

GOBIERNO DE ESPAÑA
MINISTERIO DE AGRICULTURA, ALIMENTACIÓN Y MEDIO AMBIENTE
CONFEDERACIÓN HIDROGRÁFICA DEL SEGURA

PLAN HIDROLÓGICO DE LA CUENCA DEL SEGURA

TÍTULO DEL PLANO:

UDA10, Canal de Hellín

Delimitación superficie bruta.

PLANO Nº: 10.1

Plano Detalle

ESCALA: 1:25.000

0 0,175 0,35 0,7 Kilómetros

N

GOBIERNO DE ESPAÑA
MINISTERIO DE AGRICULTURA, ALIMENTACIÓN Y MEDIO AMBIENTE
CONFEDERACIÓN HIDROGRÁFICA DEL SEGURA

PLAN HIDROLÓGICO DE LA CUENCA DEL SEGURA

TÍTULO DEL PLANO:

UDA10, Canal de Hellín

Delimitación superficie bruta.

PLANO Nº: 10.2

Plano Detalle

ESCALA: 1:25.000

0 0,175 0,35 0,7 Kilómetros

N

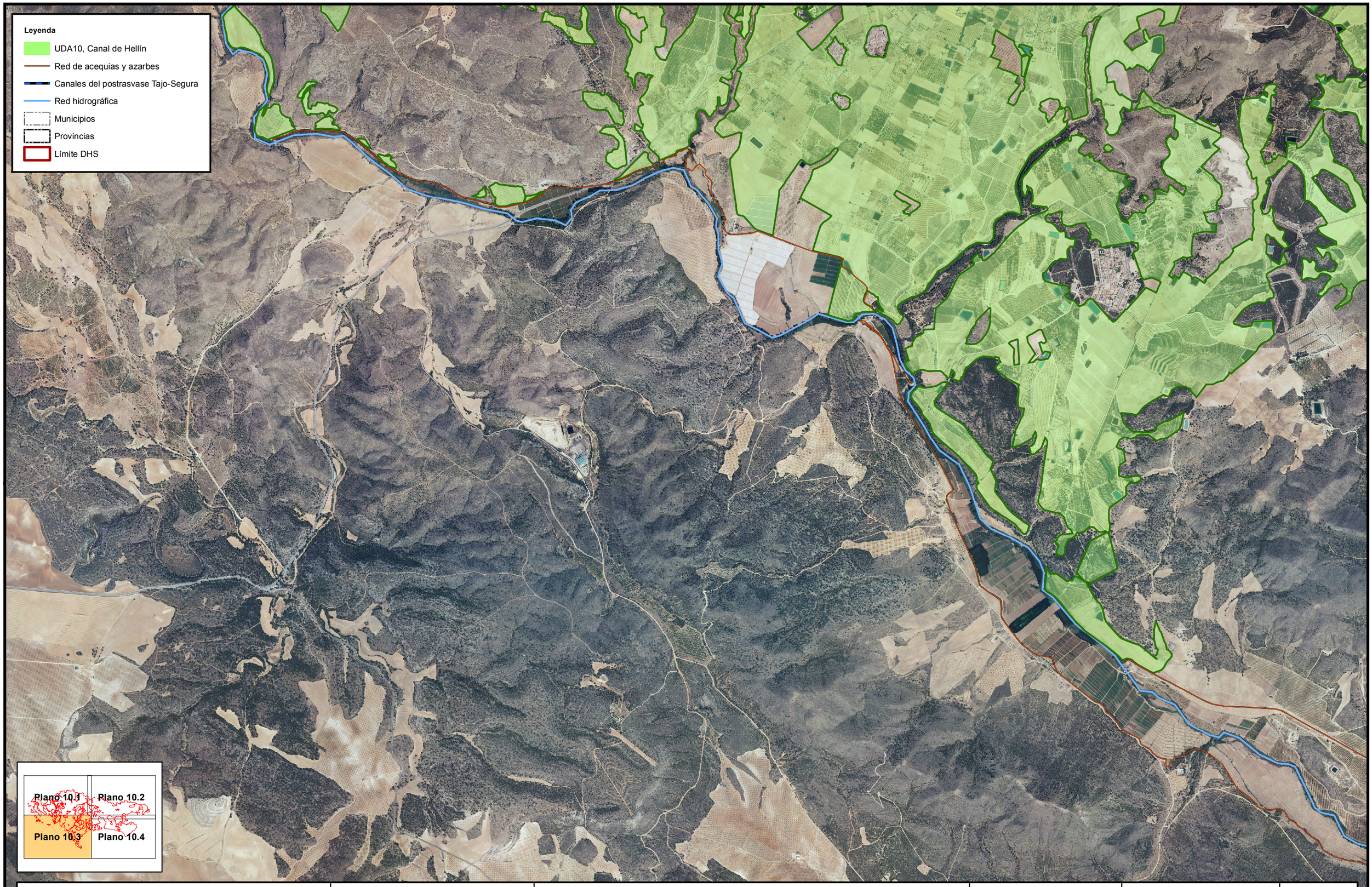

GOBIERNO DE ESPAÑA
MINISTERIO DE AGRICULTURA, ALIMENTACIÓN Y MEDIO AMBIENTE
CONFEDERACIÓN HIDROGRÁFICA DEL SEGURA

PLAN HIDROLÓGICO DE LA CUENCA DEL SEGURA

TÍTULO DEL PLANO:

UDA10, Canal de Hellín

Delimitación superficie bruta.

PLANO Nº: 10.3

Plano Detalle

ESCALA: 1:25.000

0 0,175 0,35 0,7 Kilómetros

N

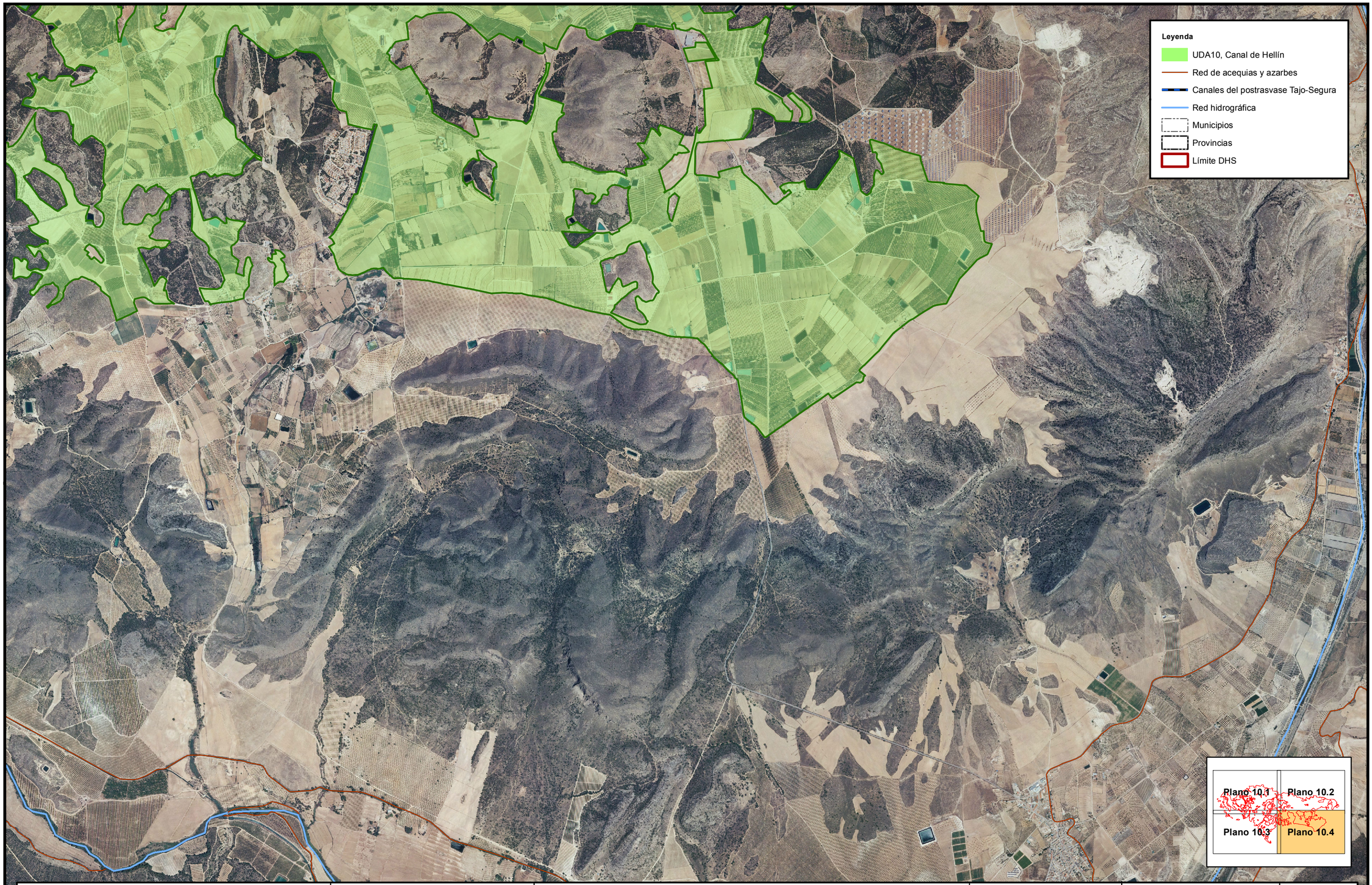

GOBIERNO DE ESPAÑA
MINISTERIO DE AGRICULTURA, ALIMENTACIÓN Y MEDIO AMBIENTE
CONFEDERACIÓN HIDROGRÁFICA DEL SEGURA

PLAN HIDROLÓGICO DE LA CUENCA DEL SEGURA

TÍTULO DEL PLANO:

UDA10, Canal de Hellín

Delimitación superficie bruta.

PLANO Nº: 10.4

Plano Detalle

ESCALA: 1:25.000

0 0,175 0,35 0,7 Kilómetros

N