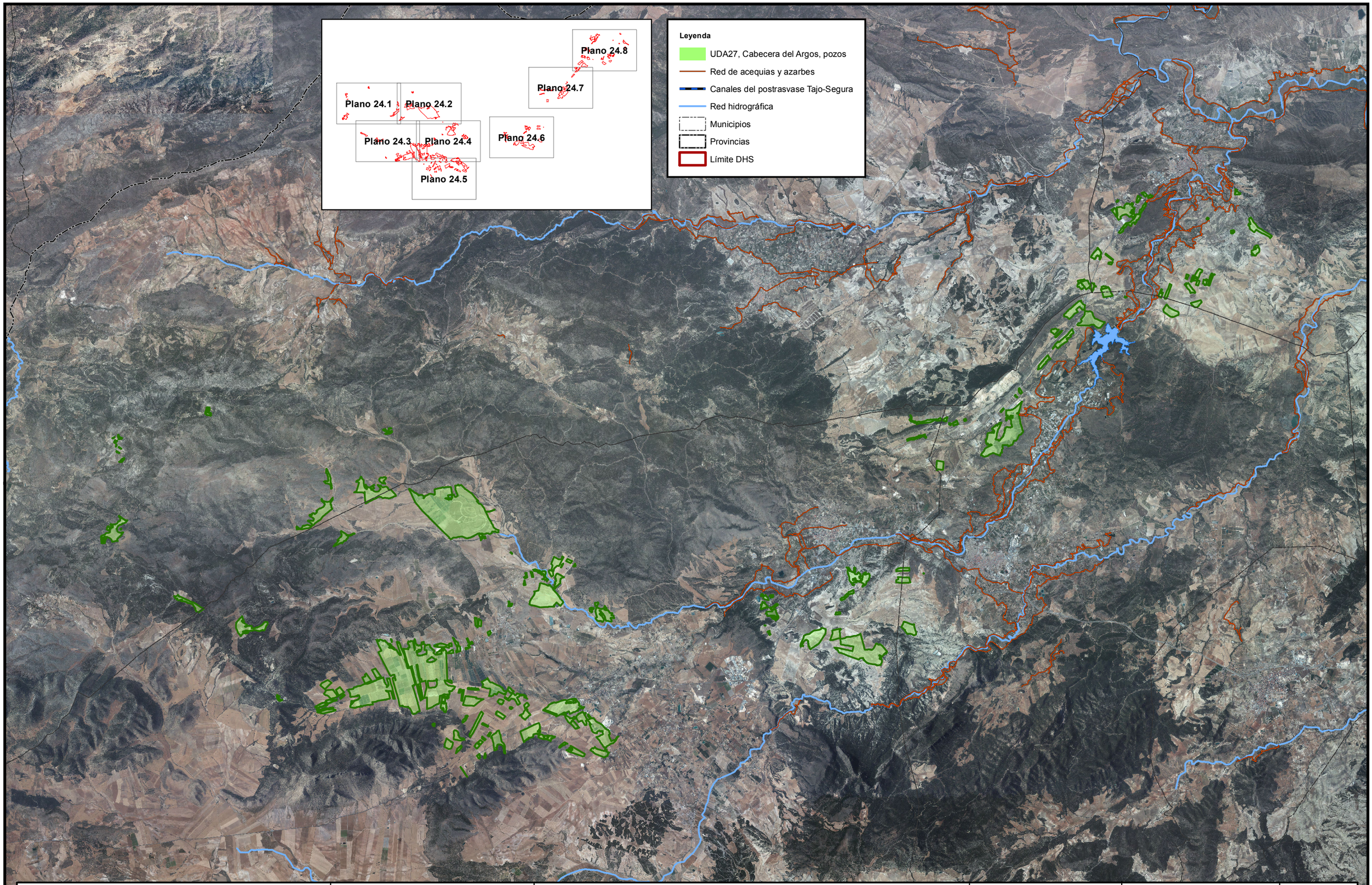

GOBIERNO DE ESPAÑA
MINISTERIO DE AGRICULTURA, ALIMENTACIÓN Y MEDIO AMBIENTE
CONFEDERACIÓN HIDROGRÁFICA DEL SEGURA

PLAN HIDROLÓGICO DE LA CUENCA DEL SEGURA

TÍTULO DEL PLANO:
UDA27, Cabecera del Argos, pozos
Delimitación superficie bruta.

PLANO Nº:
24.0
Plano General

ESCALA:
1:130.000
0 1 2 4 Kilómetros

N

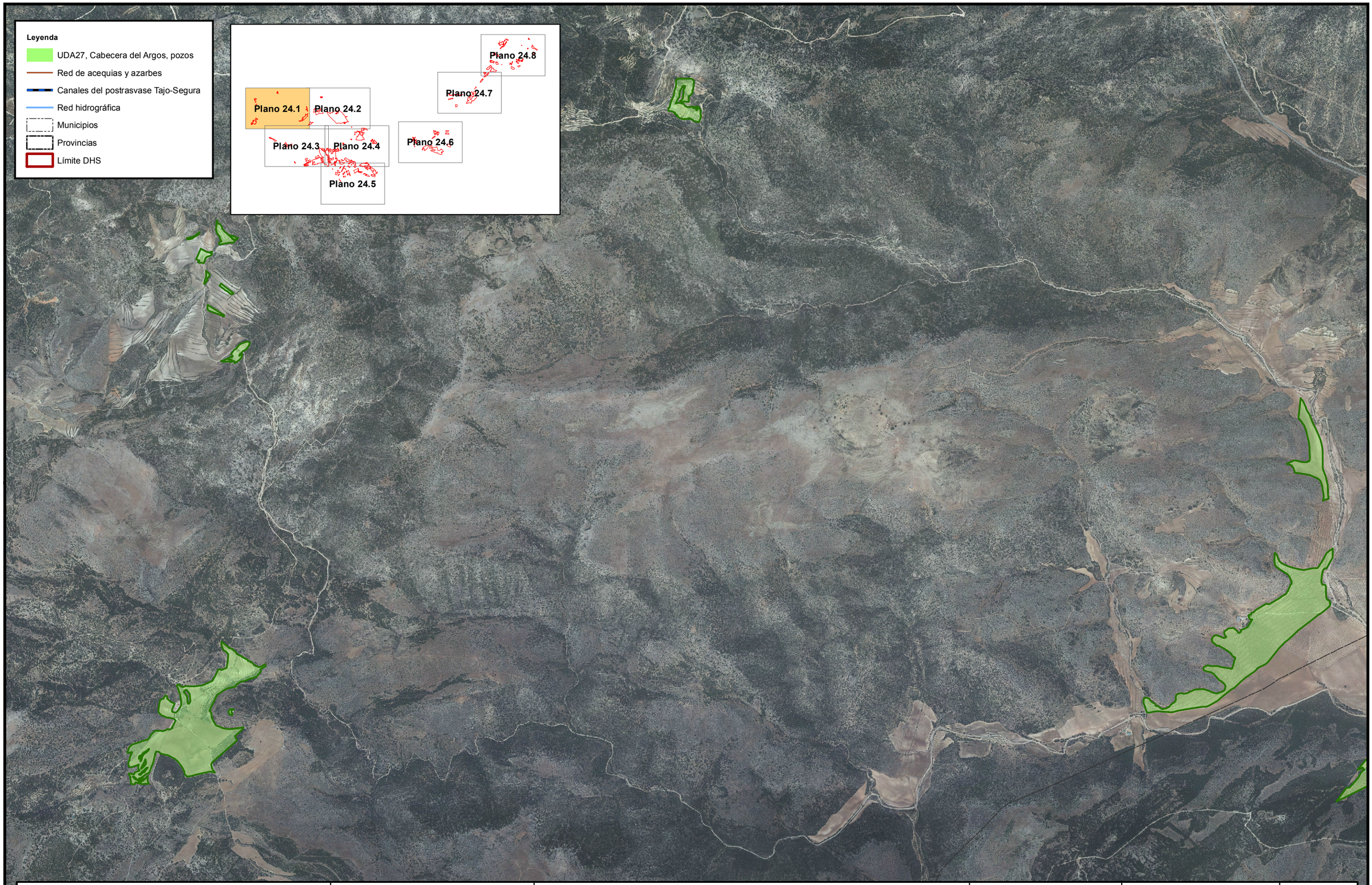

GOBIERNO DE ESPAÑA
MINISTERIO DE AGRICULTURA, ALIMENTACIÓN Y MEDIO AMBIENTE
CONFEDERACIÓN HIDROGRÁFICA DEL SEGURA

PLAN HIDROLÓGICO DE LA CUENCA DEL SEGURA

TÍTULO DEL PLANO:

UDA27, Cabecera del Argos, pozos

Delimitación superficie bruta.

PLANO Nº: 24.1

Plano Detalle

ESCALA: 1:25.000

0 0,175 0,35 0,7 Kilómetros

N

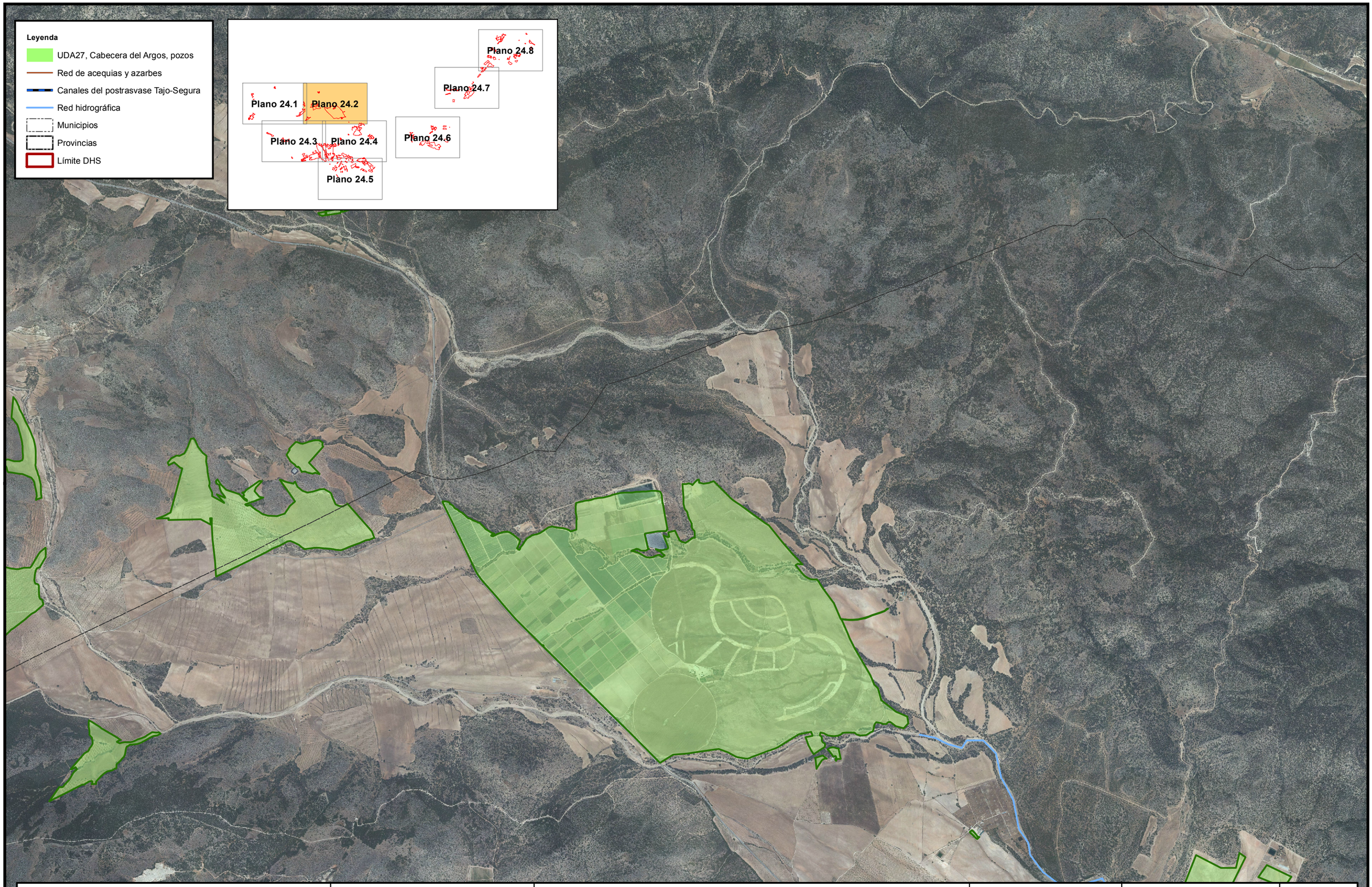

GOBIERNO DE ESPAÑA
MINISTERIO DE AGRICULTURA, ALIMENTACIÓN Y MEDIO AMBIENTE
CONFEDERACIÓN HIDROGRÁFICA DEL SEGURA

PLAN HIDROLÓGICO DE LA CUENCA DEL SEGURA

TÍTULO DEL PLANO:

UDA27, Cabecera del Argos, pozos

Delimitación superficie bruta.

PLANO Nº: 24.2

Plano Detalle

ESCALA: 1:25.000

0 0,175 0,35 0,7 Kilómetros

N

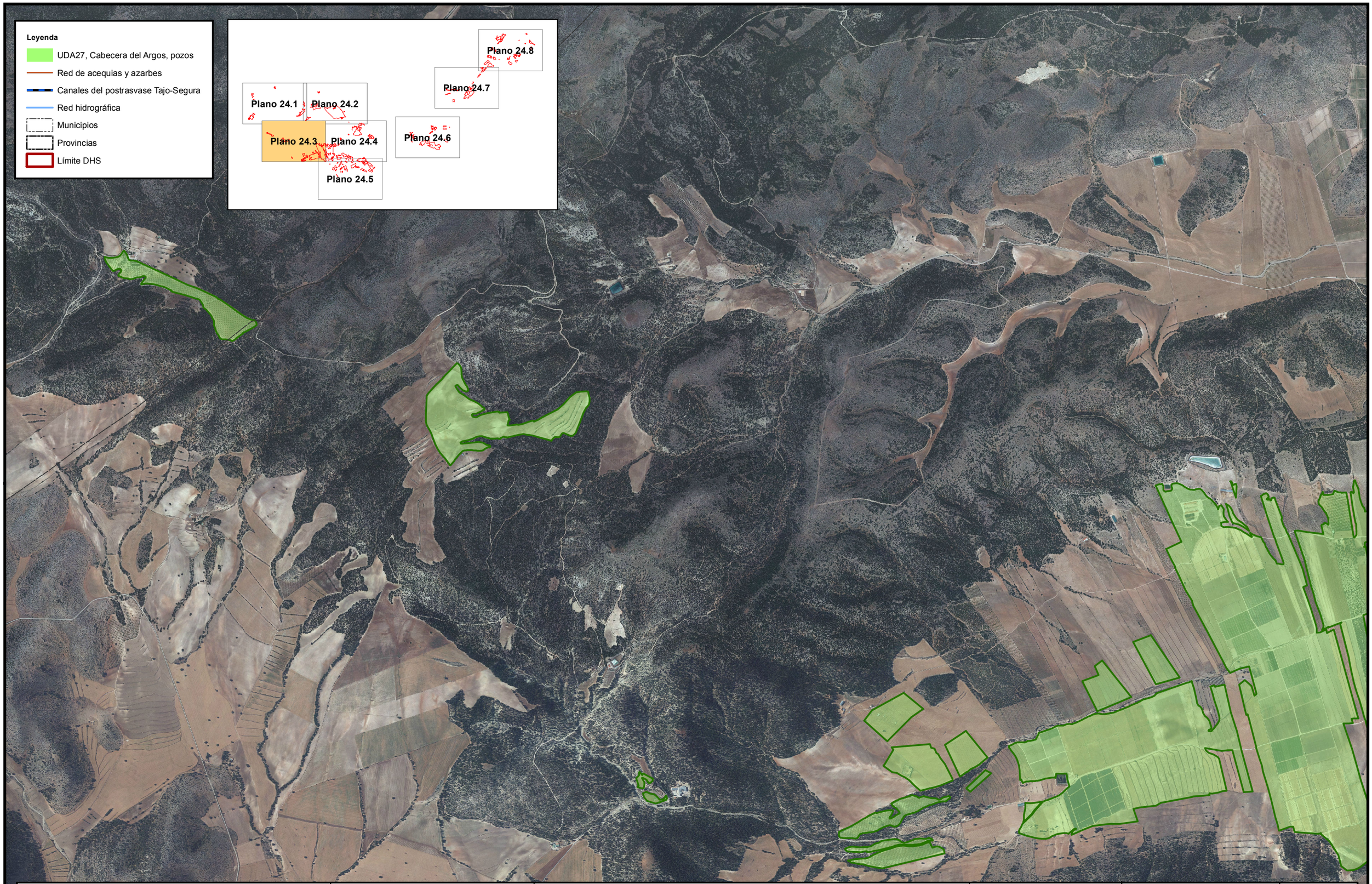

GOBIERNO DE ESPAÑA
MINISTERIO DE AGRICULTURA, ALIMENTACIÓN Y MEDIO AMBIENTE
CONFEDERACIÓN HIDROGRÁFICA DEL SEGURA

PLAN HIDROLÓGICO DE LA CUENCA DEL SEGURA

TÍTULO DEL PLANO:

UDA27, Cabecera del Argos, pozos

Delimitación superficie bruta.

PLANO Nº: 24.3

Plano Detalle

ESCALA: 1:25.000

0 0,175 0,35 0,7 Kilómetros

N

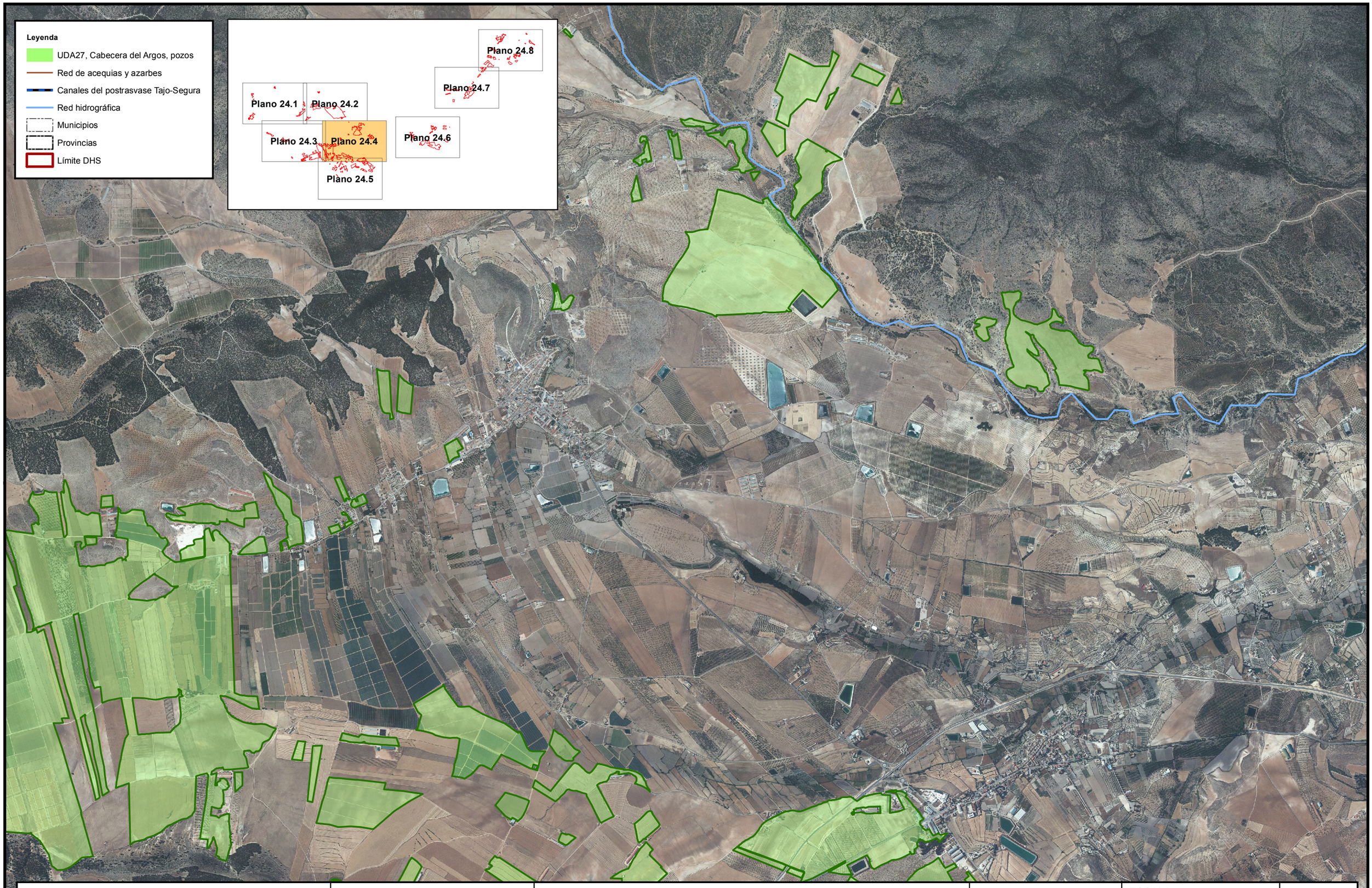

GOBIERNO DE ESPAÑA
MINISTERIO DE AGRICULTURA, ALIMENTACIÓN Y MEDIO AMBIENTE
CONFEDERACIÓN HIDROGRÁFICA DEL SEGURA

PLAN HIDROLÓGICO DE LA CUENCA DEL SEGURA

TÍTULO DEL PLANO:

UDA27, Cabecera del Argos, pozos

Delimitación superficie bruta.

PLANO Nº: 24.4

Plano Detalle

ESCALA: 1:25.000

0 0,175 0,35 0,7 Kilómetros

N

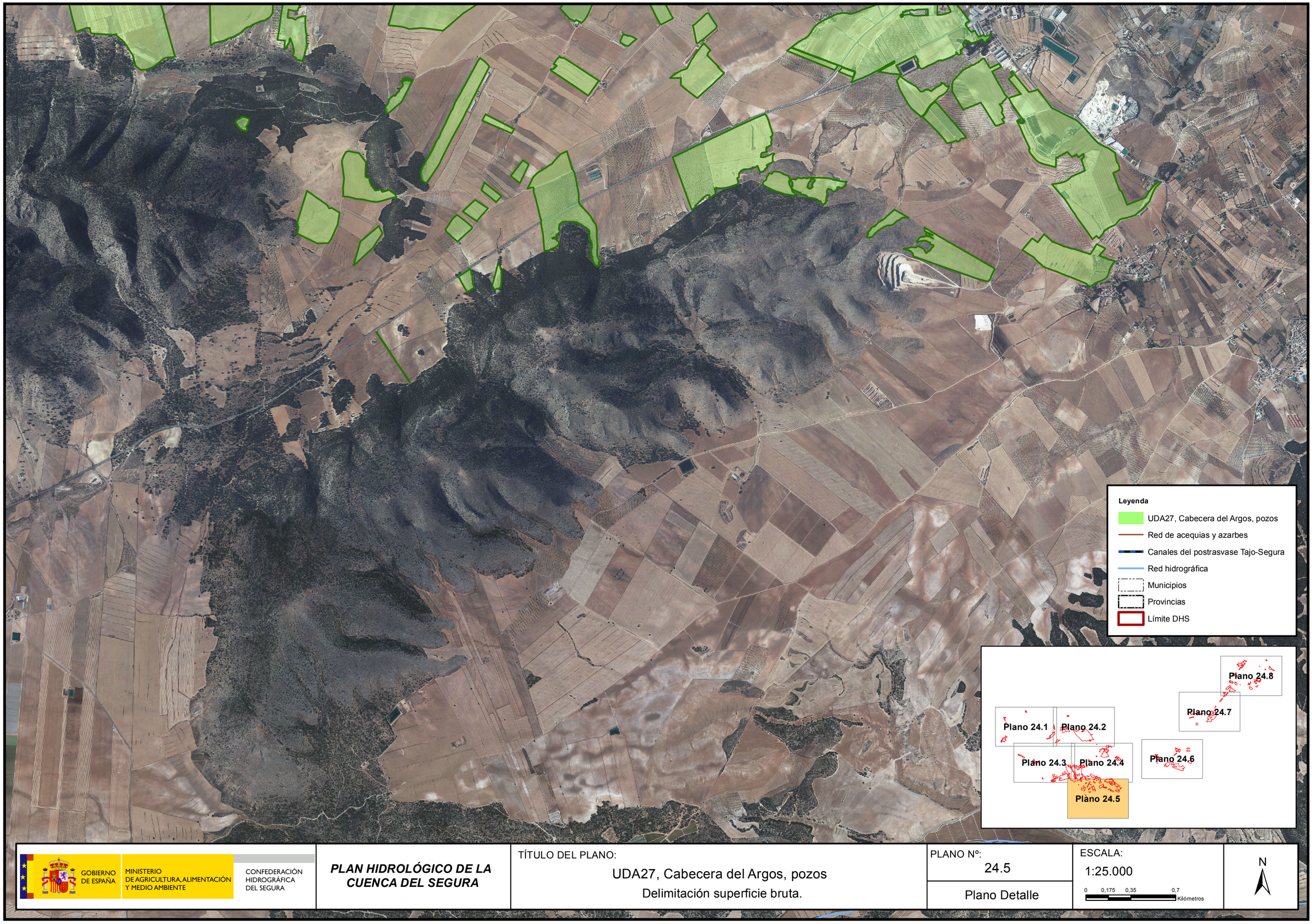

GOBIERNO DE ESPAÑA
MINISTERIO DE AGRICULTURA, ALIMENTACIÓN Y MEDIO AMBIENTE
CONFEDERACIÓN HIDROGRÁFICA DEL SEGURA

PLAN HIDROLÓGICO DE LA CUENCA DEL SEGURA

TÍTULO DEL PLANO:

UDA27, Cabecera del Argos, pozos

Delimitación superficie bruta.

PLANO Nº: 24.5

Plano Detalle

ESCALA: 1:25.000

0 0,175 0,35 0,7 Kilómetros

N

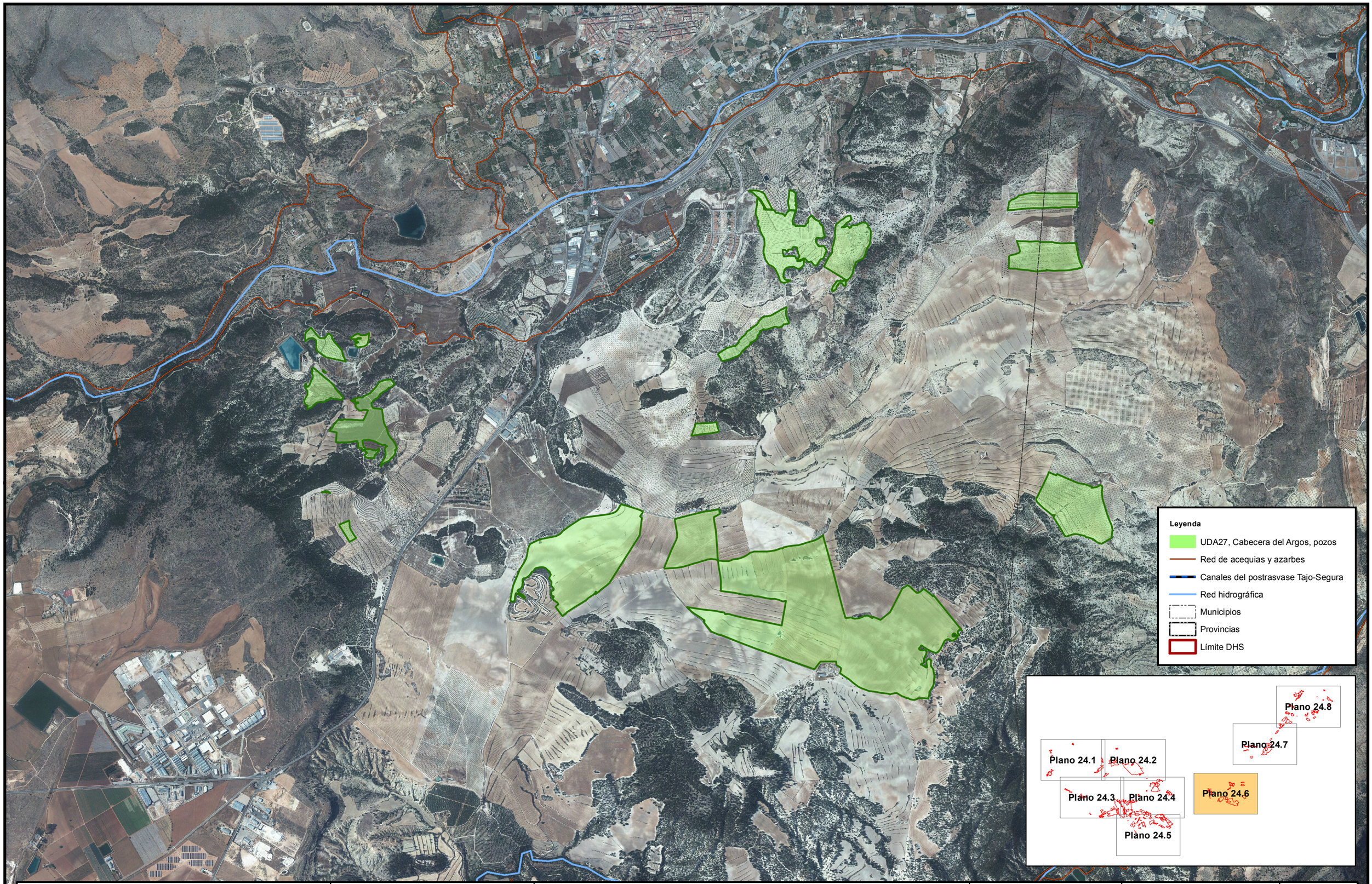

GOBIERNO DE ESPAÑA
MINISTERIO DE AGRICULTURA, ALIMENTACIÓN Y MEDIO AMBIENTE
CONFEDERACIÓN HIDROGRÁFICA DEL SEGURA

PLAN HIDROLÓGICO DE LA CUENCA DEL SEGURA

TÍTULO DEL PLANO:

UDA27, Cabecera del Argos, pozos

Delimitación superficie bruta.

PLANO Nº: 24.6

Plano Detalle

ESCALA: 1:25.000

0 0,175 0,35 0,7 Kilómetros

N

GOBIERNO DE ESPAÑA
MINISTERIO DE AGRICULTURA, ALIMENTACIÓN Y MEDIO AMBIENTE
CONFEDERACIÓN HIDROGRÁFICA DEL SEGURA

PLAN HIDROLÓGICO DE LA CUENCA DEL SEGURA

TÍTULO DEL PLANO:

UDA27, Cabecera del Argos, pozos

Delimitación superficie bruta.

PLANO Nº: 24.7

Plano Detalle

ESCALA: 1:25.000

0 0,175 0,35 0,7 Kilómetros

N

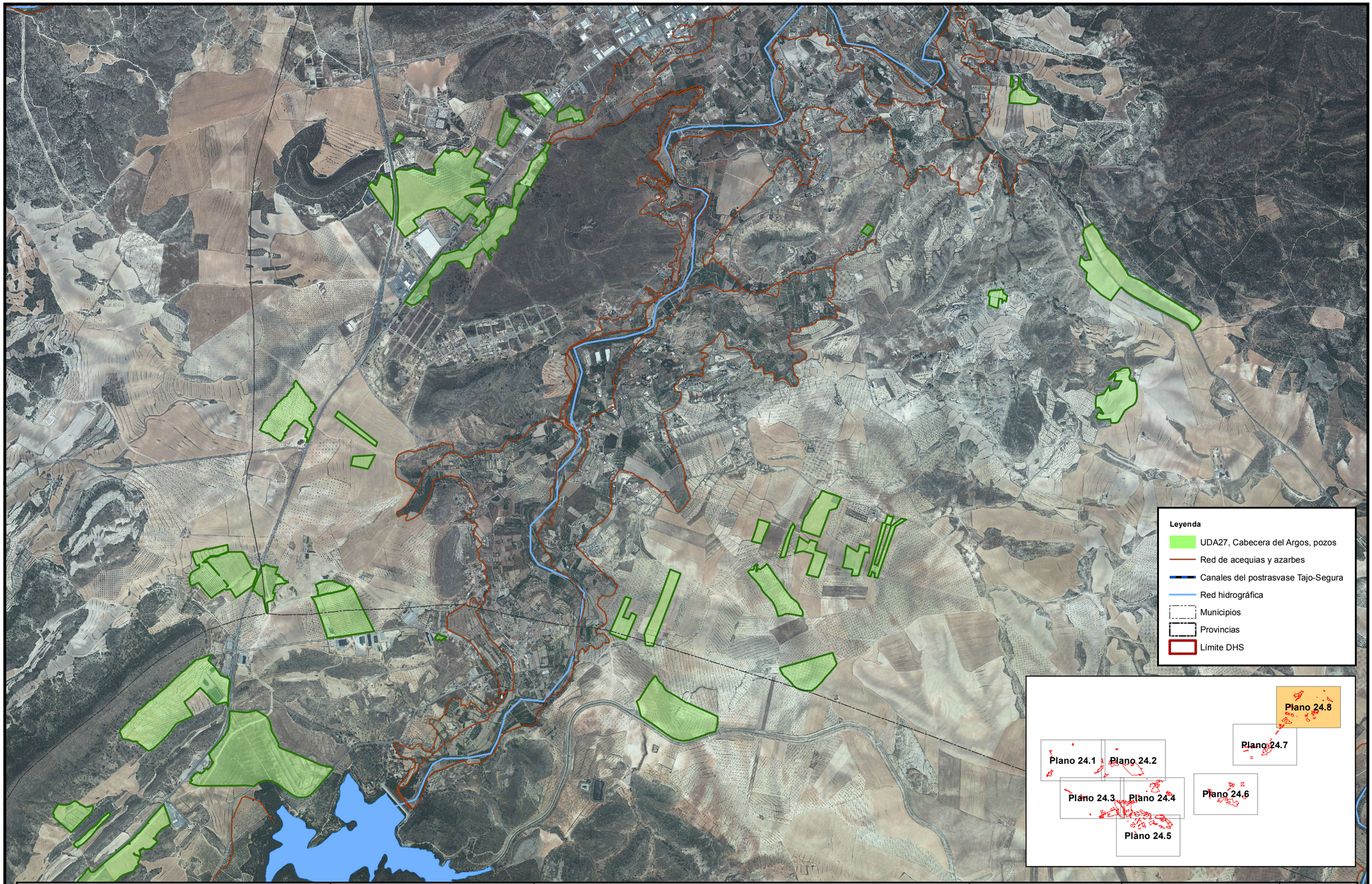

GOBIERNO DE ESPAÑA
MINISTERIO DE AGRICULTURA, ALIMENTACIÓN Y MEDIO AMBIENTE
CONFEDERACIÓN HIDROGRÁFICA DEL SEGURA

PLAN HIDROLÓGICO DE LA CUENCA DEL SEGURA

TÍTULO DEL PLANO:

UDA27, Cabecera del Argos, pozos

Delimitación superficie bruta.

PLANO Nº: 24.8

Plano Detalle

ESCALA: 1:25.000

0 0,175 0,35 0,7 Kilómetros

N